

МОУ СОШ №3 города Алексеевки Белгородской области



Тихая Сосна

*Буду жив я и здоров, пока
Меня любит матушка-река...*

*Выполнил Есаков Виктор Алексеевич, 9»Б»класс
Учитель Донченко Наталья Алексеевна*

Г. Алексеевка, 2016 г

Содержание

1. Характеристика реки.
2. Название реки Тихая Сосна.
3. Из истории Тихой Сосны.
4. Речные обитатели.
5. Притоки реки.
6. Достопримечательности.
7. Поэты о Тихой Сосне.
8. Тихая Сосна сегодня.
9. Список литературы.

An aerial photograph of a lush green landscape. A winding river flows through the center of the valley, surrounded by dense green fields and scattered trees. The terrain is hilly, with a dirt road visible on the left side. The overall scene is peaceful and scenic.

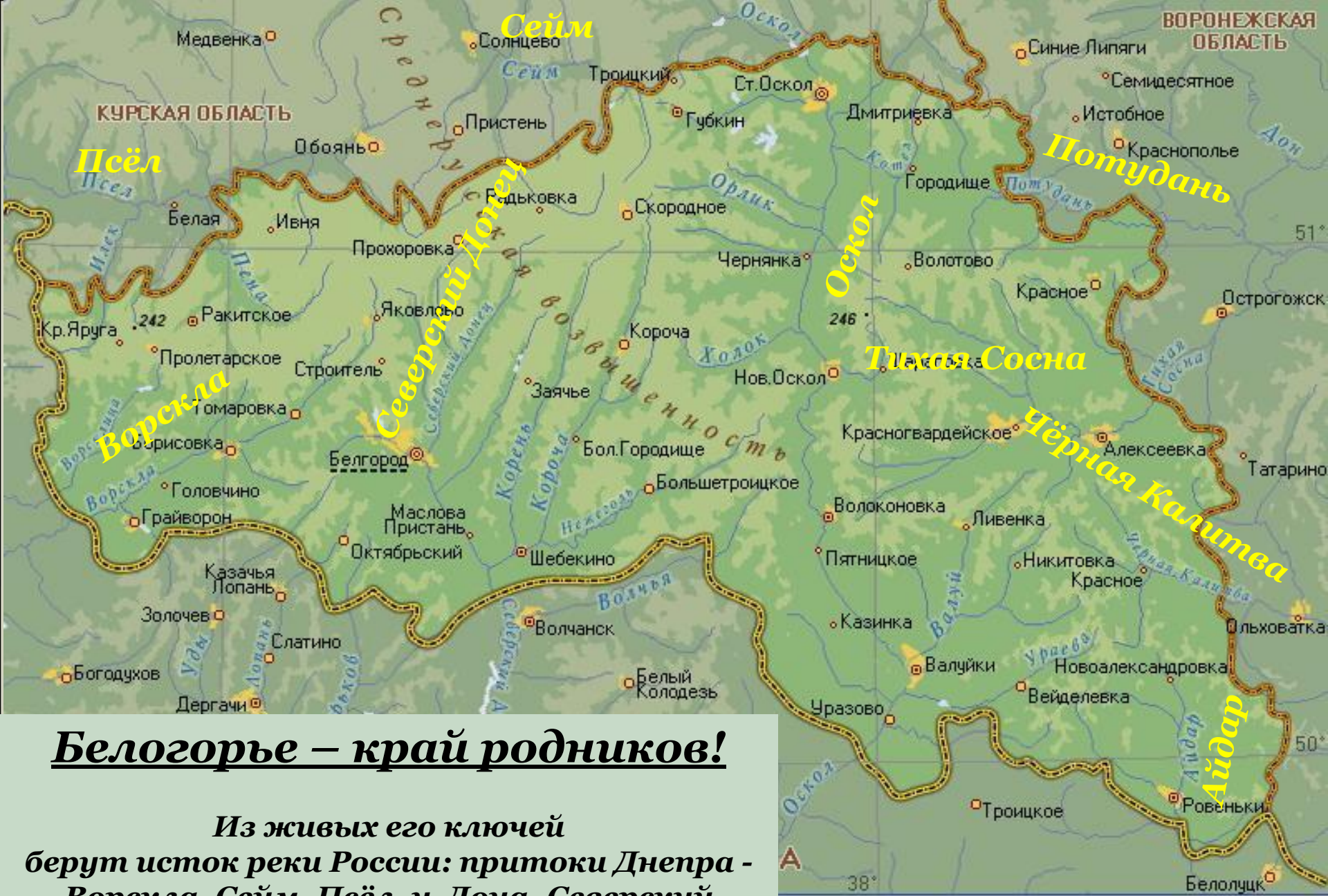
***Взблескивая волнами в тумане
сна,
Словно рыбьей серебристой
чешуею,
Льется речка Тихая Сосна
Тихой песенкой под меловой
горюю.***

Александр Гирявенко

«Всё в природе хорошо: и леса, и степи, и горы, а вода – венец творения».



Что можно нового и необычного рассказать о реках, о воде? Её много вокруг. С рождения человек видит воду и пользуется ею. И все же, несмотря на постоянную связь с водой, интерес к ней остаётся непреходящим. Вода – это чудо из чудес! Жизнь на земле порождена водой и теснейшим образом связана с ней. Сам лик Земли сформирован ею. По Леонардо да Винчи, вода – это жизненный сок земли. Преобладающая часть людей живёт на малых и средних реках. Таких рек на территории России насчитывается около 100 тысяч. Вот и я родился и живу на берегу реки с красивым названием Тихая Сосна.



Белогорье – край родников!

*Из живых его ключей
берут исток реки России: притоки Днепра -
Ворскла, Сейм, Псёл, и Дона -Северский
Донец, Оскол, Тихая Сосна, Айдар, Чёрная
Калитва, Потудань*

БЕЛГОРОДСКАЯ ОБЛАСТЬ

*Тихая Сосна́ —
река
протекающая по
территории
Белгородской и
Воронежской
областях России.
Является правым
притоком
реки Дон Тихая
Сосна́ — река
протекающая по
территории
Белгородской и
Воронежской
областях России.
Является правым*



Тихая Сосна – правый приток Дона
приток Дона, берет начало на юго-восточных склонах среднерусской возвышенности с малого ручейка в степной балке Волоконовского района близ села **Покровка** Тихая Сосна – правый приток Дона, берет начало на юго-восточных склонах среднерусской возвышенности с малого ручейка в степной балке Волоконовского района близ села Покровка. Местные жители установили там бетонное кольцо. В Красногвардейском районе возле сел **Стрелецкое**, Мало-Быково Тихая Сосна уже походит на реку. Затем она течет через земли Алексеевского района Белгородской и Острогожского — Воронежской областей. На всём своём протяжении

Длина: 161 км. *пополняется родниками*

Площадь бассейна: 4350 км².

Бассейн: Азовское море.

Бассейн рек: Дон.





*...На холмах, что поднялись высоко
Над спокойной Тихою Сосною,
По лугам из дальнего далека
Бьющейся, прохладно-голубою,
Что несет сквозь годы свои воды
От истоков к Дону убегая;
Во владениях родной природы
Целый месяц нынче пребываю.*

А. Гириявенко

Протекает Тихая Сосна по хорошо разработанной широкой долине с необычным крутым левым берегом и пологим правым — есть предположения, что раньше это было русло Дона. Берега изрезаны оврагами и балками, на южных склонах в ряде мест обнажены коренные породы: мел, мергели, иногда красные глины и пески. В среднем течении реки более крутой левый берег имеет нередко вид снежно-белого мелового откоса, изъеденного промоинами.

Название реки

Откуда река взяла своё название- до сих пор точно не известно. Существует несколько предположений. Первое слово ТИХАЯ скорее всего происходит от характера её течения, оно действительно тихое. Откуда появилось второе слово- не ясно. Вероятно, что не от сосен, растущих по её берегам. Возможно, что несколько столетий назад на берегах реки и росли сосны, но потом по каким-то причинам исчезли. Название реки могло остаться в память о проходивших здесь завоевателях — по аналогии с Десной. Да и предки-славяне тоже по-своему меняли тюркскую топонимию. Тихая Сосна роднится названием и с Быстрой Сосной — притоком Дона в Липецкой области. В Красногвардейском районе за рекой есть поселения Засосна, в Острогожском — село Верхососна. Но вряд ли от них идет название реки. Скорее, наоборот. А вот в Семилукском районе Воронежской области есть село Голосновка. Оно расположено на реке Голый Снове, оттуда и название. В первой его части все ясно: “голая”, значит, “безлесная”. Вторая — иранского происхождения. Название восходит к древнеиндийскому “снаути” — “сочиться”, “течь”, то есть “текучая вода”. А у нас — “тихая течением”. Писатель Владимир Моложавенко, автор одиннадцати книг о Доне, писал о Тихой Сосне: “Когда текла она в соснах, называли ее Сосной. А теперь, когда леса не стало, название толкуют иначе: “Тихая Сосна — тихая после сна. Поэтично, но грустно”

История

На южную окраину России в Дикое поле бежали от польских и своих панов украинцы, а также невольные и вольные русские люди (в поисках земли), оседали на берегах Тихой Сосны, перекрестно прозывая друг друга хохлами или кацапами-москалями.

Годы 1620-30-е. Из Воронежа на реку Тихую Сосну для описания бродов, "татарских перелазов" через реку и составления "чертежа" (карты) были посланы служилые люди Фома Фролов и Иван Орефьев (в прошлом - соратник Минина и Пожарского, активный участник борьбы с польскими интервентами в начале XVII века). Им была придана внушительная охрана - сотня конных казаков. Карту Тихой Сосны, составленную Ф. Фроловым и И. Орефьевым, воронежский воевода в июне отослал в Москву.



О реке в "Книге Большому Чертежу", 1627 года - "...с Крымской стороны, пала в Дон река Тихая Сосна; а на реке на Сосне, от Дону верст с 30, Каменной брод, а в тот брод лежит дорога Калмиуская; а выше Каменного броду, на Сосне Терновая поляна."



Плавал по реке и Пётр I.

В историческом прошлом через броды на Тихой Сосне шла Кальмиусская сакма. Кальмиусская сакма была одной из основных дорог для вторжения крымских и ногайских татар в Россию. По глубокой и широкой Тихой Сосне проходили в древности торговые ладьи, струги, сторожевые челны. Было отмечено, что “по всему волжскому пути с его важнейшими ответвлениями, в частности, по Северскому Донцу, Осколу, Сейму встречаются многочисленные клады арабских монет — следы древней торговли с Востоком”. В краеведческом музее Острогожска хранится старинный якорь в рост человека, от старинного корабля.



Июль 1942 г. Алексеевка, река Тихая Сосна

Белгородская область

*Wissicht vom "Abtransport" auf die
"Sonne".
"Juni 1942"*

После Великой Отечественной войны местные жители бросали в Тихую Сосну оставшиеся мины, гранаты. До сих пор в реке находят затонувшие боеприпасы и даже орудия. То есть она стала еще и кладбищем оружия.

Речные обитатели

Из видов рыб, в реке обитают: окунь, язь, вобла, судак, сазан, ерш, плотва, щука, лещ и знаменитая русская белуга.

В реке Тихой Сосне была поймана самая крупная осетровая рыба. Поймана была не так уж давно — в 1924 году, за сорок лет до начала мелиорации и строительства на берегах Тихой Сосны заводов Одной икры в ней было 245 килограммов! А весила она в целом 1227 килограммов!



Из записи о той рыбине в книге рекордов Гинеса: **"Самую ценную рыбу тоже выловили в России - 90 лет назад в реке Тихая Сосна. Это был осетр весом 1 227 килограммов. Находившиеся в его утробе 245 килограммов первоклассной икры стоили бы сегодня 289 тысяч долларов"**.

*«... есть у каждой реки исток, маленький
ключик, от которого всё начинается».*

Основные притоки.

Наиболее крупные левые притоки реки:

р. Сосна, р. Усердец, р. Ольшанка,
р. Камышенка.



Ольшанка (приток Тихой Сосны)

Ольшанка, в верхнем течении Камышенка — река в России, протекает в Белгородской и Воронежской Воронежской областях. Устье реки находится в 56 км по левому берегу реки Тихая Сосна. Длина реки — 37 км.



Усердец


Усердец — река в России Усердец — река в России, протекает в Белгородской области Усердец — река в России, протекает в Белгородской области. Устье реки находится в 110 км по левому берегу реки Тихая Сосна. Длина реки составляет 11 км.



Сосна (приток Усердца)

Сосна — река в **России** Сосна — река в России, протекает по территории Стрелецкого сельского поселения **Красногвардейского** Сосна — река в России, протекает по территории Стрелецкого сельского поселения Красногвардейского района **Белгородской области** Сосна — река в России, протекает по территории Стрелецкого сельского поселения Красногвардейского района **Белгородской области**.

Исток реки находится у села Прилепы. Ниже по течению находятся села М... одится в 6 км евка. Длина река и



Черепаха (приток Усердца)



Черепаха — река в России Черепаха — река в России, протекает в Верхнепокровском сельском поселении Красногвардейского Черепаха — река в России, протекает в Верхнепокровском сельском поселении Красногвардейского района Белгородскойобласти Черепаха — река в России, протекает в Верхнепокровском сельском поселении Красногвардейского района Белгородской области. Исток реки расположен в бадке Кобдейка, севернее села

Малинов Яр (приток Усердца)




Малинов Яр — река в России Малинов Яр — река в России, протекает в Белгородской области Малинов Яр — река в России, протекает в Белгородской области. Устье реки находится в 40 км по левому берегу реки Усердец Длина реки составляет 11 км.

Достопримечательности



У Тихой Сосны расположены город Алексеевка, села Ильинка, Колтуновка, Мухо-Удеревка, Ближнее и Дальнее Чесночное; в Острогожском районе — Зосимовка, Коловатовка, Нижний и Верхний Ольшан, Рыбное, другие и сам Острогожск.

Город Алексеевка



Райцентр Алексеевка, Белгородской области, стоящий на Тихой Сосне - место изобретения способа получения подсолнечного масла. В то время это слобода Алексеевка, владения графа Шереметьева, в 1829 году впервые в мире Даниилом Бокаревым было получено подсолнечное масло при помощи придуманной им ручной маслобойки. В 1833 году купец Папушин, при участии Бокарева, в Алексеевке построил первый в России завод (маслобойку с конным приводом) по изготовлению подсолнечного масла. В Алексеевке Даниилу Бокареву в наши дни установили памятник.

Город Острогжск


Острогжск - самый древний после Воронежа город. Основан в 1652 году. Название город получил от впадавшей в Тихую Сосну речки Острогощи. Государь Алексей Михайлович издал указ о заложении четырёх городов-крепостей на границах современного Острогжского района. Таким образом, в августе 1652 года началось строительство Острогжска. К строительству присоединились украинские переселенцы. С именем Петра I история края связана тесно. Азовские походы проходили при непосредственном участии жителей Острогжска. В 1696 году в Острогжске в подготовленном специально шатре состоялась встреча Петра I с гетманом Украины Мазепой. На этом месте сейчас установлен Памятный знак.



Известный художник И. Н. Крамской родился в 1837 г. в Воронежской губернии. Когда художнику было 12 лет - он учился в Острогожском училище, где и кончил курс с похвальными листами по всем предметам

Автопортрет (1867).

На одной из улиц нашего города находится домик-музей Крамского, в котором художник проживал некоторое время



Поэт С. Я. Маршак в 1899—1906 годах учился в Острогожской гимназии. Его книги для детей это — "Багаж", "Мистер Твистер", "Блиц-фрицы», "Сказка о глупом мышонке", "Пожар", "Почта", "Почта военная", "Быль-небылица", поэтическая энциклопедия "Веселое путешествие от А до Я"



Дивногорье

В низовьях, в месте сближения Тихой Сосны с Доном, на правом высоком берегу реки удивительное место - Дивногорье. В 1991 году здесь создан природный историко-археологический музей-заповедник "Дивногорье", территория которого простирается по правому берегу реки, от хутора Дивногорье, до её устья и далее по правому берегу Дона до села Селявное. Среди многих уникальных объектов музея под открытым небом стоит особо отметить: пещерную церковь во имя Иконы Сицилийской Божией Матери в Больших Дивах, археологический комплекс памятников - Маяцкое городище 9-10 в.в.



Поэты о Тихой Сосне.

Монах Игнатий в сочинении “Хождение Пименово в Царьград” (1389 г.) писал: *“Припыхом к Тихой Сосне и видехом столпы камены белы, дивно же и красно стоят рядом, яко стози малы, белы же и светли зело, над рекою Сосною”*



Автор слов ставшей народной песни “Ермак” поэт Кондратий Рылеев, повешенный за участие в восстании декабристов 1825 года, так написал про город (“Петр Великий в Острогожске”):



*Там, где волны
Острогощи
В Сосну Тихую влились,
Где дубов тенистых
рощи
Над потоком разрослись,
Где в лугах необозримых
При журчании волны
Кобылиц неукротимых
Гордо бродят табуны;
Где в стране
благословенной
Потонул в глуши садов
Городок уединенный
Острогожских казаков...*



Философ Н. В. Станкевич: ***“Альпы едва ли так понравятся мне, как меловые горы над рекою Сосною”*** (на них и похоронен Николай Владимирович, как и завещал). Или из письма родным: ***“...сельская жизнь имеет для меня прелесть только в Удеревке... Особенно хотелось бы полюбоваться на замерзшую речку, на дым, столбом поднимающийся с деревни”***.

Автор трехтомного “Дневника” — мемуаров о жизни в России начала XIX века, академик, уроженец Удеревки А. В. Никитенко писал в “Повести о самом себе”: ***“Они жили на берегу Сосны в небольшой крытой соломой побеленной хате, за которой к самой реке спускался огород с грядками капусты, гороха, свеклы, кукурузы и разного рода цветами. Тут красовались пышные гвоздики и огромные подсолнечники, пестрели разные маки и другие цветы”.***



Сейчас по реке, особенно на ерике, почти на всем ее протяжении, стоит стеной трехметровый камыш — где его никогда не было. А другие водоросли, растения и кустарники давно пора уже заносить в Красную книгу — желтые и белые кувшинки, водокрас, стрелолист прибрежно-водный, ежеголовки, омежник, сусак с его бело-розовыми зонтиками, прибрежную калину. Всюду река зарастает ряской и тиной — летом негде забросить удочку.



Река очень нуждается в очистке и охране!

Река очень нуждается в очистке и охране!

Что будет дальше? Как известно, человек живет без еды 5 недель, без воды 5 дней, без воздуха — 5 минут. Что будет дальше при повсеместном нынешнем отравлении всех сред? Не это ли:

**Будут плавать в воде
Электронные рыбы,
Электронные люди —
Ходить по земле.
Так зачем же тогда
Настоящие люди,
Настоящие рыбы
В настоящей воде?**





Кромсаем лёд, меняем рек теченье.
Твердим о том, что дел невпроворот...
Но мы ещё придём просить прощенья
У этих рек, барханов и болот.
У самого азиатского истока,
У самого мельчайшего малька...
Пока об этом думать неохота.
Сейчас нам не до этого... пока.
(Р. Юзбаев, пенский)

**Но от нас
зависит
здоровье
Земли!**



Содержание

1. <http://www.ostrogozhsk.ru/news/index.php?id=41>
2. "Наш современник" №6, 2002
Copyright © "Наш современник" 2002
3. <https://ru.wikipedia>.