


Влияние человека на природу Африки.

Заповедники и национальные парки Африки



Африка сегодня совершенно не отделима от природоохранных проблем.



Суть основных экологических проблем материка:

- Интенсивное сокращение площади влажных экваториальных лесов
- Опустынивание и, как следствие этого явления, катастрофические засухи
- Необходимость охраны животного мира, расширение и совершенствование сети национальных парков и заповедников;
- Загрязнение окружающей среды.
- Браконьерство
- **В связи с этим создают национальные парки и заповедники**

СОКРАЩЕНИЕ ПЛОЩАДИ ВЛАЖНЫХ ЭКВАТОРИАЛЬНЫХ ЛЕСОВ



ОПУСТЫНИВАНИЕ



Стихийные бедствия

- Засухи

В Салехе засуха
продолжалась

6 лет 1968-1973 годы

Не выпало ни одной

капли дождя. Погибло 250 тысяч людей и
70 % поголовья скота.



- Нашествия саранчи.



ЗАГРЯЗНЕНИЕ ОКРУЖАЮЩЕЙ СРЕДЫ

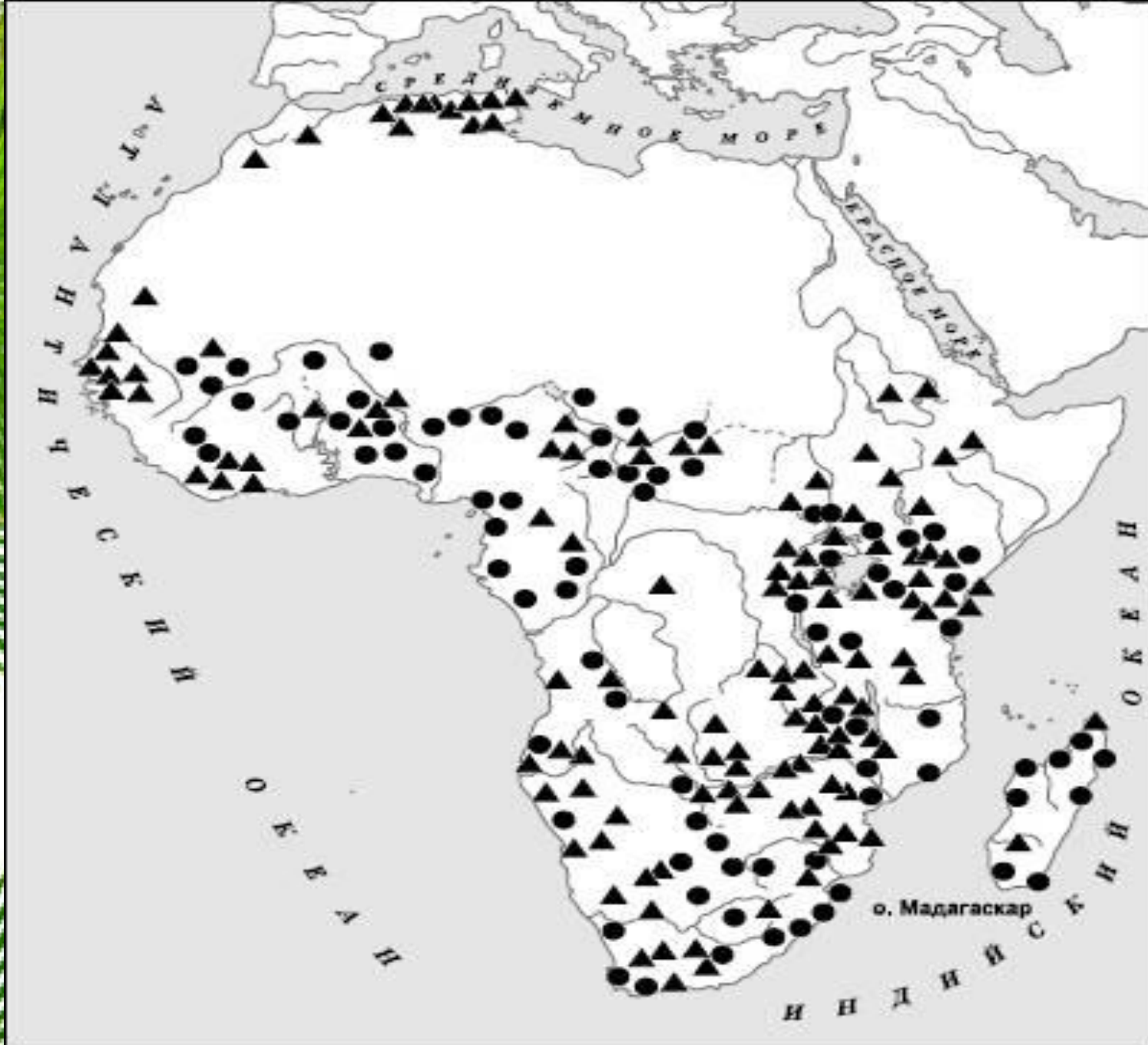




Национальный парк — это территория, где в целях охраны окружающей среды ограничена деятельность человека.

В отличие от заповедников, где деятельность человека практически полностью запрещена (запрещены охота, туризм и т. д.), на территорию национальных парков допускаются туристы, в ограниченных масштабах допускается хозяйственная деятельность.





● Заповедники

▲ Национальные парки

Вирунга.

- Вирунга - один из самых старых национальных парков Африки. Он находится на северо-востоке Демократической Республики Конго. Официально национальный парк Вирунга был основан в 1929 год. Тогда он назывался национальный парк Альберт и Киву. В 1969 году из единого природоохранного объекта Альберт и Киву был выделен отдельный национальный парк Вирунга



Национальный заповедник Масаи Мара

Масаи Мара Национальный заповедник в Кении и назван в честь народа масаи, которые населяют эти регионы. Он славится своими львами, леопардами и гепардами, а также ежегодной миграцией зебры, газели Томсона, и Антилоп гну.

Масаи Мара относительно небольшой, но в нем удивительная концентрация дикой природы. Парк является домом для 95 видов млекопитающих, амфибий и рептилий и более 400 видов птиц.



Национальный парк Бвинди


Бвинди Национальный парк расположен в юго-западной Уганде в Восточной Африке. Парк включает в себя 331 квадратных километров джунглей лесов, и туда можно добраться только пешком. Расположенный на восточном краю рифтовой долины, парк имеет богатую экосистему. В нем также большое разнообразие фауны, включая ряд эндемичных бабочек и один из самых богатых скоплений млекопитающих в Африке. Парк является домом для почти половины горных горилл мира, которых, к сожалению, всего лишь 340 особей.



Центральная Калахари



Заповедник Центральная Калахари в пустыне Калахари в Ботсване занимает площадь в 52 800 км², примерно в два раза больше Массачусетса, что делает его вторым по величине заповедником в мире. Парк содержит диких животных, таких как жирафы, бурая гиена, бородавочник, гепард, дикие собаки, леопарды, львы, голубой гну.

Бушмены населяли Калахари в течение тысяч лет. Эти племена до сих пор живут здесь и бродят по территории



Нгоронгоро

Нгоронгоро расположен в северо-западной Танзании. Фактически это впечатляющий Кратер Нгоронгоро, потухший вулкан, который оставил после себя кратер. Крутые склоны кратера стали средой обитания для самых разнообразных диких животных. Район также имеет большое значение в изучении происхождения человека, ведь именно здесь были найдены одни из самых ранних останков человека, в том числе следы его пребывания здесь 2,5 млн лет назад.



Кения

- Гора Кения-это вторая по высоте, после Килиманджаро в Танзании, африканская вершина, с пиком Батиан (5199 м). Она расположена в центре страны, немного ниже экватора. На ее покрытых снегом горных вершинах насчитывается 11 ледников. Здесь, среди вечных снегов и альпийских лугов протекает множество рек, в том числе и река Тана, которая является самой большой рекой в Кении. Благодаря плодородным почвам до высоты 2000 метров ведется интенсивное земледелие. Затем начинается кедровый лес, в котором произрастают оливковые деревья, папоротники, лианы и мхи.
- На высоте 2500 метров появляются заросли гигантского бамбука высотой до 12 метров. А уже на высоте 3200 м растительность беднеет и именно здесь начинается национальный парк горы Кения, площадью 492 кв. км. Из животных в национальном парке обитают слоны, буйволы, а также львы и леопарды, которые обитают в лесной зоне.



Национальный парк Серенгети

Национальный парк Серенгети, расположен в районе Великого Африканского Разлома. Он входит в список известнейших национальных парков мира.

Национальный парк Серенгети - это низкотравные холмистые долины площадью 30 000 квадратных километров на территории Танзании и Кении.

Самая большая в мире стая львов, или, как ее называют зоологи - львиный прайд, была обнаружена на территории всемирно известного национального парка Серенгети в 2005 году. Прайд состоял из 41 льва. Верховодили им три взрослых самца, каждому из которых было по 10 лет. В стаю также входили восемь 4-летних львиц и 9 молоденьких "принцесс", которым исполнилось по два года. Еще в прайде жили 13 львят в возрасте от 4 месяцев до года. Нигде в Африке ранее не было такой большой стаи, как эта, названная "прайд Серонеры". Обычные прайды - это 15-20 львов.



Национальный парк Килиманджаро


Национальный парк Килиманджаро был основан в 1973 году и сейчас занимает 756 кв. км. Подножие горы находится на высоте 1829 м над уровнем моря, а пик Кибо - на высоте 5895 м. При такой высоте Килиманджаро является самой высокой африканской горой и самой высокой вершиной в мире, по которой можно погулять.



Животный мир национального парка Килиманджаро несказанно богат: на северном склоне здесь водятся львы, слоны, носороги, леопарды, буйволы и антилопы канна, а на южном - обезьяны: африканские лемуры, толстотелы, даманы, дукеры. Птицы не уступают животным в своем многообразии и изобилии: птицы-носороги, сарычи, ягнятники-бородачи, венценосные орлы, а также множество небольших пернатых. Своим разнообразием поражает также мир насекомых.

Национальный парк Крюгера

Национальный имени Крюгера самый большой природный резерват в Южно-Африканском регионе. По размеру он сопоставим с территорией Израиля и Уэльса. Его площадь составляет 20000 кв. км. Парк простирается на 350 км с севера на юг и на 60 км с востока на запад.



Спасибо за внимание!

