



*Презентация на тему
«Памятники природы»*

**Выполнил
Студент группы
Э-206а
Тимиряев Даниил**

Природный памятник – что это?

Памятники природы – уникальные, неповторимые, ценные в экологическом, научном, культурном и эстетическом отношении природные комплексы, а также объекты естественного и искусственного происхождения.

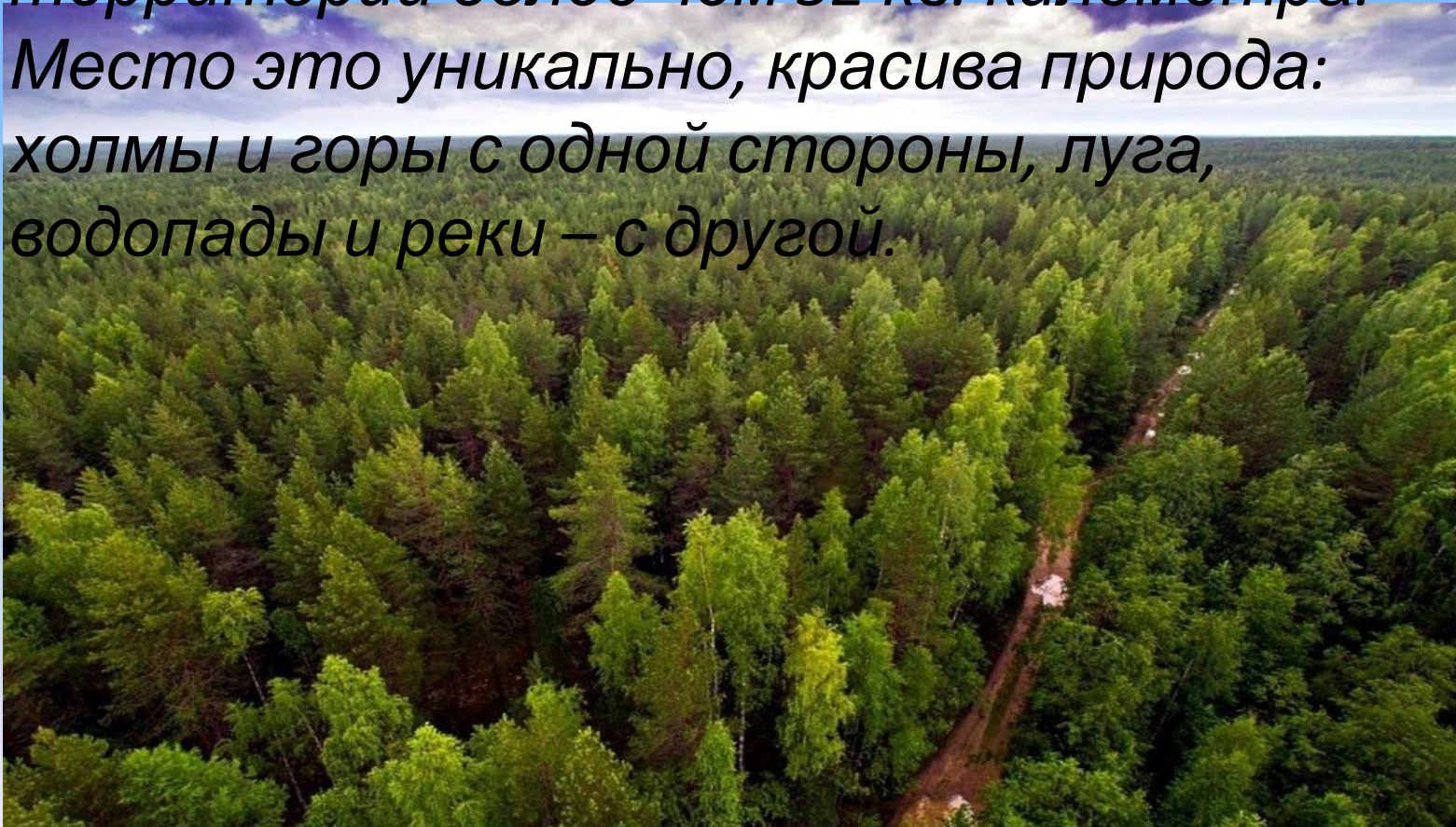
Основной целью объявления природных комплексов и объектов памятниками природы является сохранение их в естественном состоянии.

Я приглашаю Вас в путешествие...

1

Девственные леса Коми

- *Это самые большие в Европе нетронутые таежные леса. Они расположились на территории более чем 32 кв. километра. Место это уникально, красива природа: холмы и горы с одной стороны, луга, водопады и реки – с другой.*



2

Вулканы Камчатки

- На Камчатке насчитывается около **350** вулканов, активно действующими сегодня считаются **29**



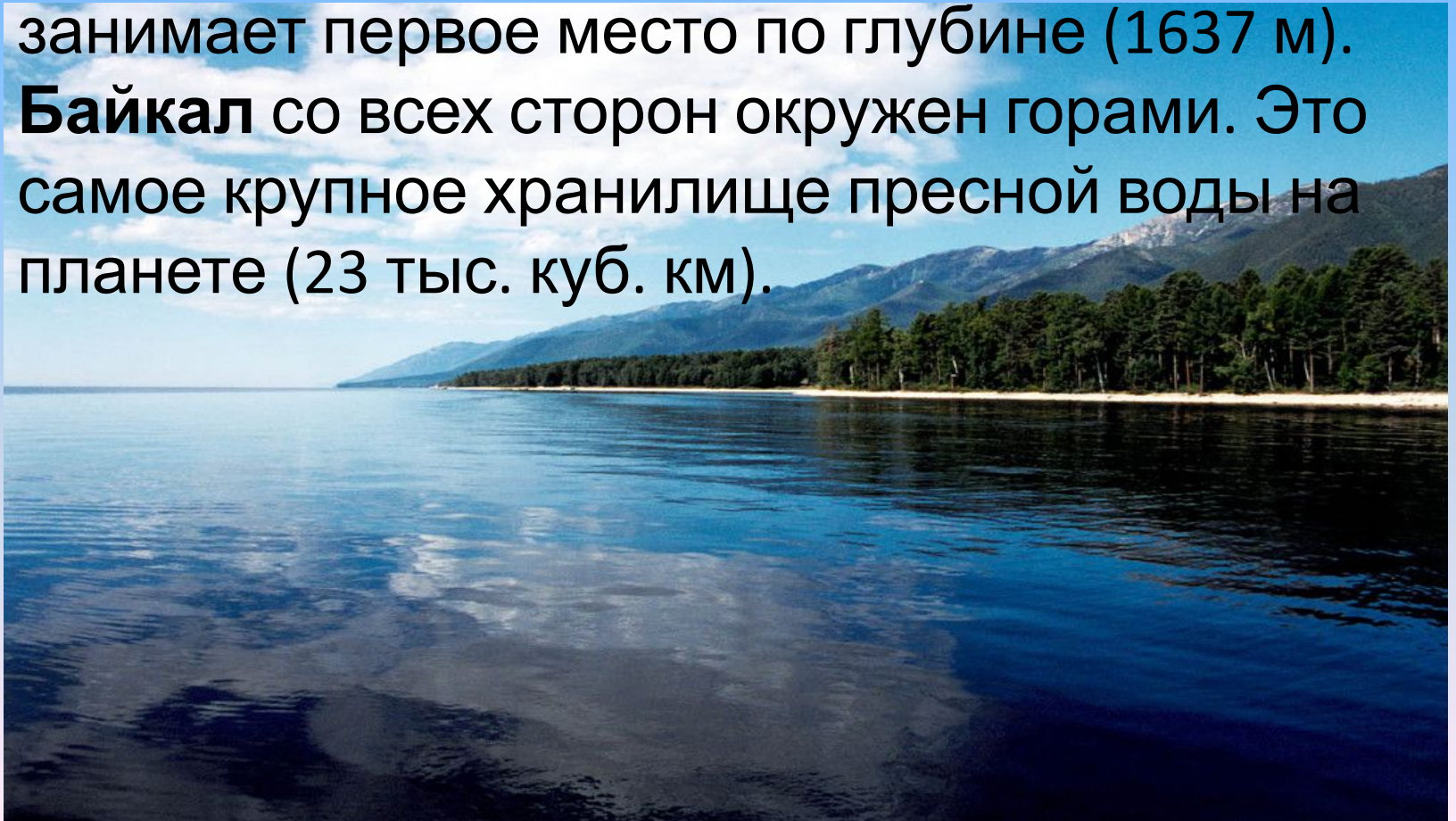
Самым высоким вулканом считается **Ключевая Сопка**. Он один из самых больших в Евразии и один из самых беспокойных.

Здесь, на Камчатке, расположена уникальная долина гейзеров – одно из самых красивых и необычных мест на Земле.



Байкал

- Одно из древнейших озер планеты, его возраст ученые определяют в 25-30 млн. лет. Среди озер земного шара озеро **Байкал** занимает первое место по глубине (1637 м). **Байкал** со всех сторон окружен горами. Это самое крупное хранилище пресной воды на планете (23 тыс. куб. км).



4

Сихотэ-Алинский заповедник

- Единственное место на Земле, где обитает амурский тигр — редчайший зверь, самый крупный представитель семейства кошачьих.



Местоположение:
Край: Приморский

Федеральный

округ:

Дальневосточный

5 *Золотые Алтайские горы*

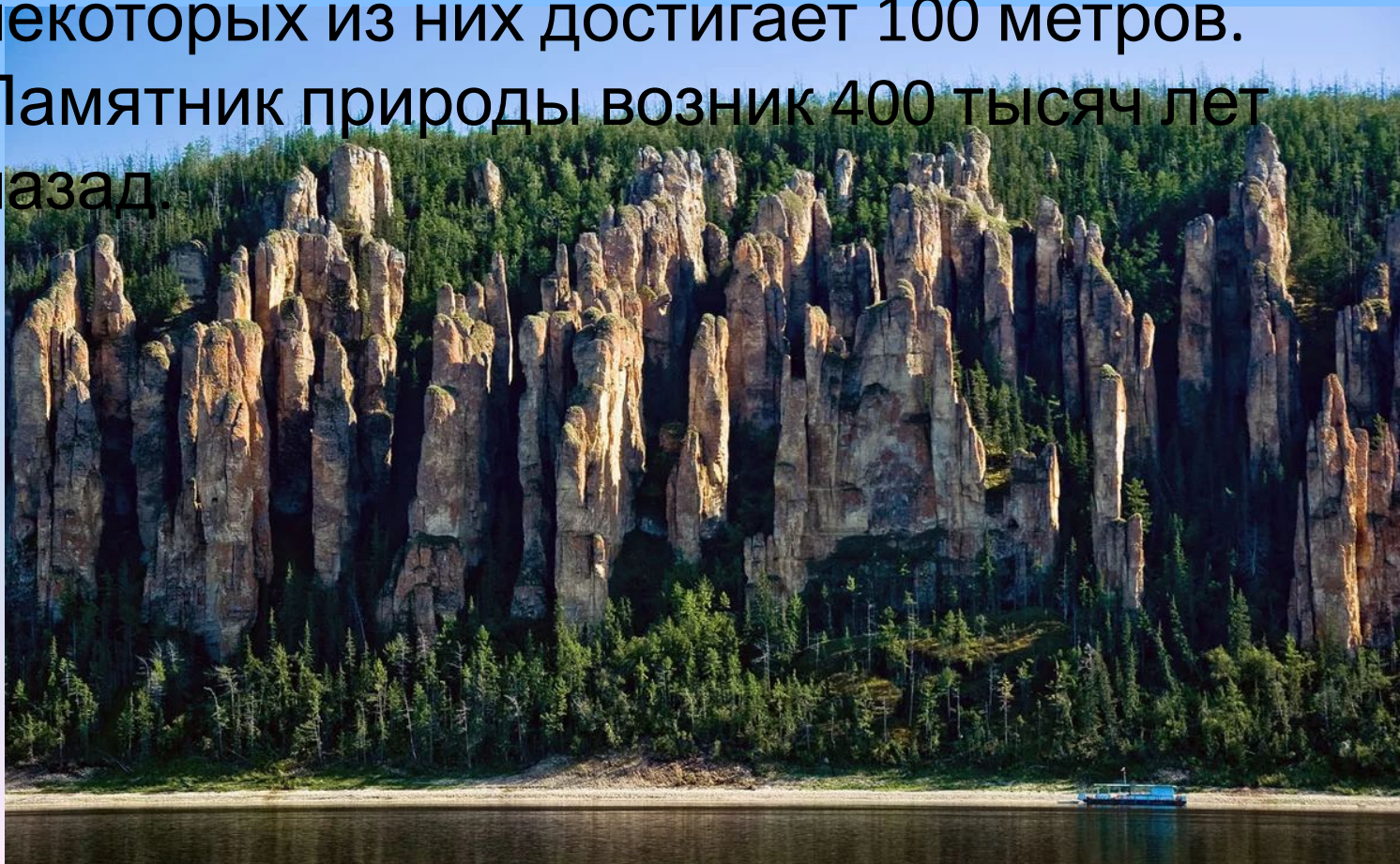
- «Золотые горы» — именно так переводится слово «Алтай» с тюркских языков. В 1998 году по решению ЮНЕСКО эта территория на стыке Центральной Азии и Сибири была объявлена объектом всемирного наследия.



6

Ленские столбы

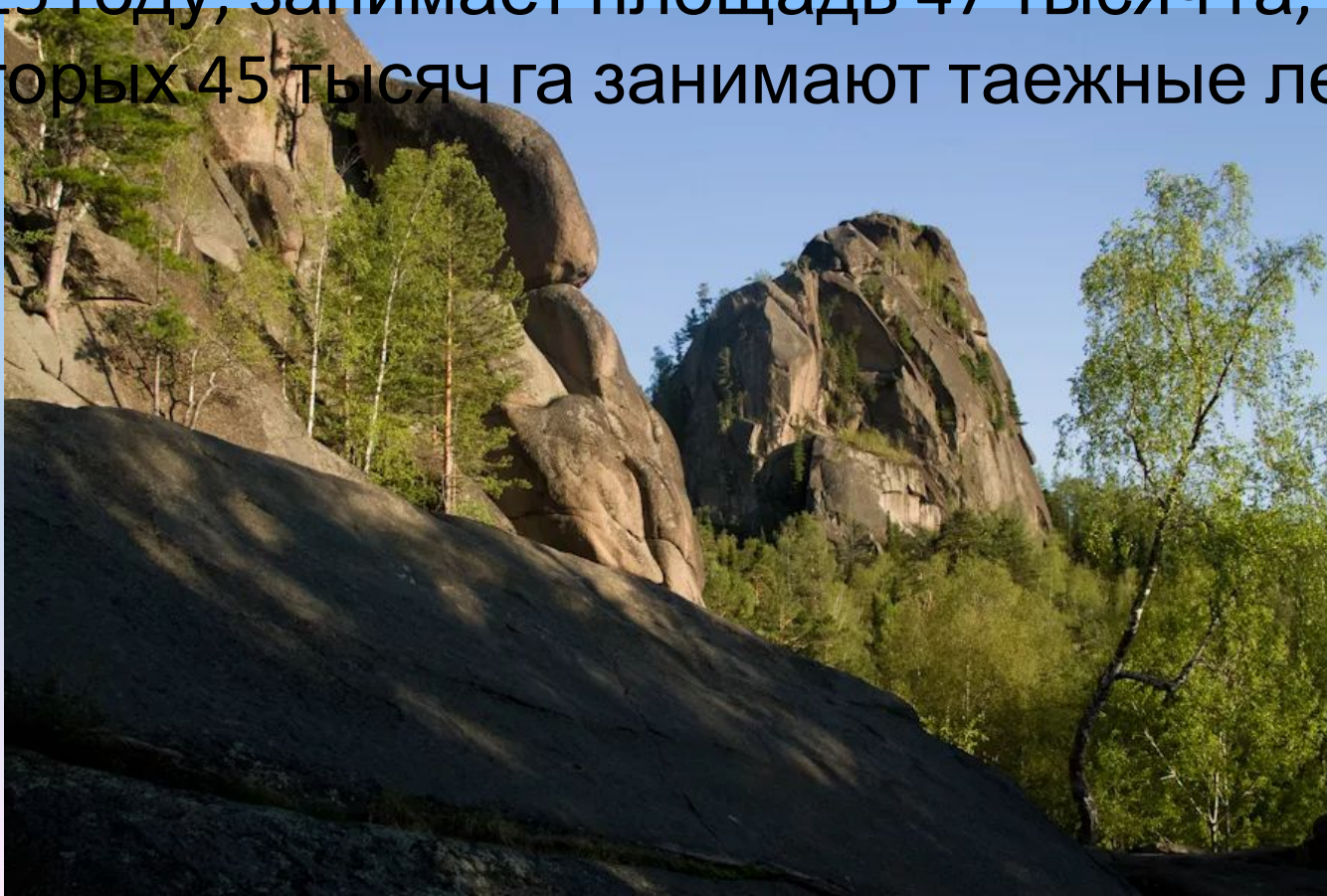
- На протяжении многих километров над рекой Леной громоздятся причудливые известняковые столбы и глыбы. Высота некоторых из них достигает 100 метров. Памятник природы возник 400 тысяч лет назад.



7


Красноярские столбы

- Столбы заповедник в Красноярском крае России, расположен на правом берегу Енисея, вблизи Красноярска. Заповедник основан в 1925 году, занимает площадь 47 тысяч га, из которых 45 тысяч га занимают таежные леса.




Красноярские столбы

- Посетителей парка встречает Первый столб, окружность которого свыше 600 метров и высота 567,8 метра над уровнем Енисея. Он является наиболее популярным утесом в заповеднике.



Красноярские Столбы

- *Дед* - один из самых знаменитых столбов заповедника; чтобы взобраться на него, необходимо воспользоваться лазами «Хомут» или «Катушка».





Наше путешествие



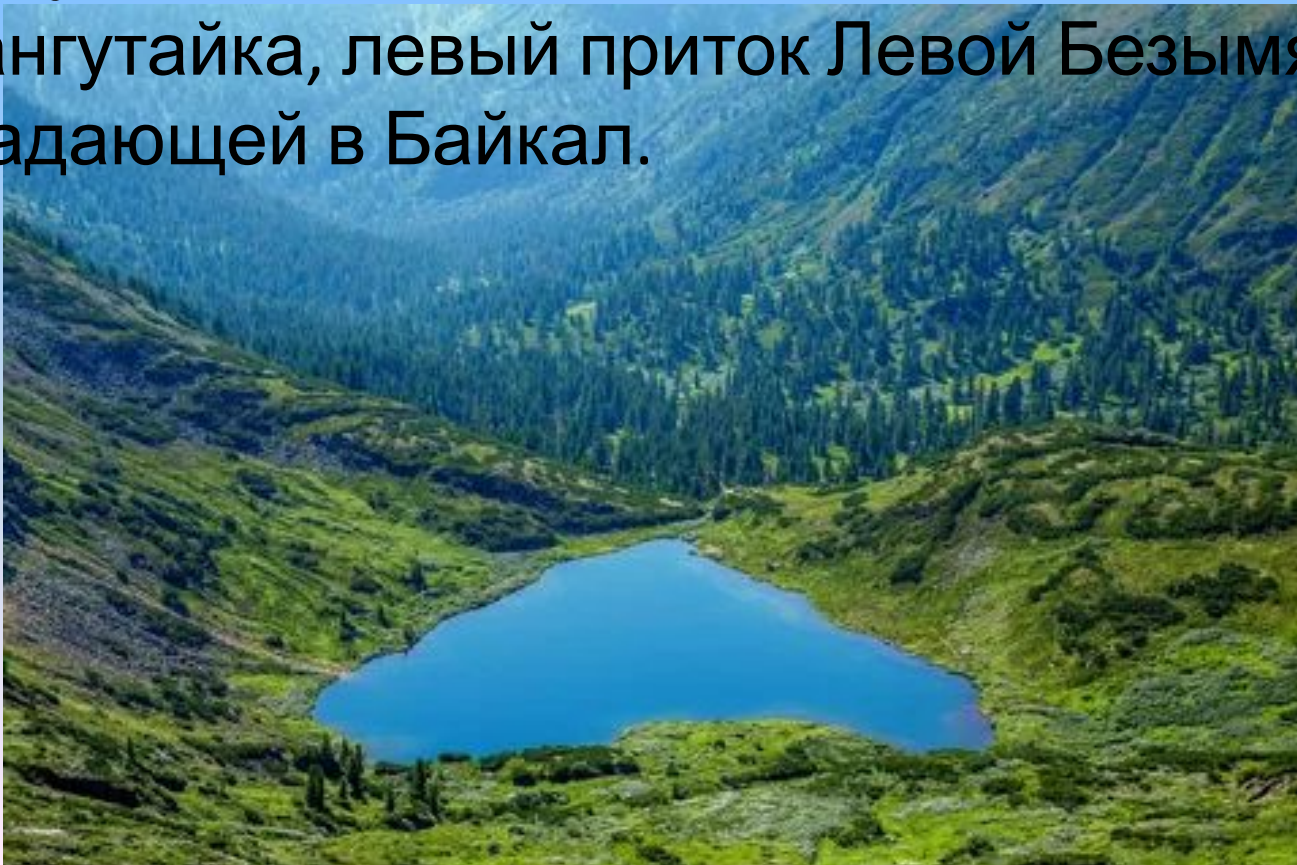
продолжается ...



8

Озеро Сердце

- Живописное высокогорное озеро на Хамар-Дабане, расположенное у южного подножия пика Черского на высоте около 1720 метров над уровнем моря. Из озера вытекает речка Мангутайка, левый притоклевой Безымянной, впадающей в Байкал.



Уковский водопад

- Один из красивейших водопадов Сибири, памятник природы федерального значения. Высота - 18 м. Находится в окрестностях Нижнеудинска. При впадении в Уду река Ук образовала скальное ущелье и мощный водопад. Вода низвергается шестью каскадами на дно узкого ущелья, загроможденного крупными глыбами камней.



10

Пещера «Зимняя сказка»

- Расположена на вершине Джуглымского хребта, на правом борту ручья Урунгай левого притока р. Уды, в 3,6 км. от пос. Алыгджер Нижнеудинского района. Пещера имеет особый термический режим, создаваемый ледником длиной 60м, шириной 5м. Наружный воздух, попадая в пещеру, охлаждается и через капли воды образует причудливые ледяные скульптуры.



11

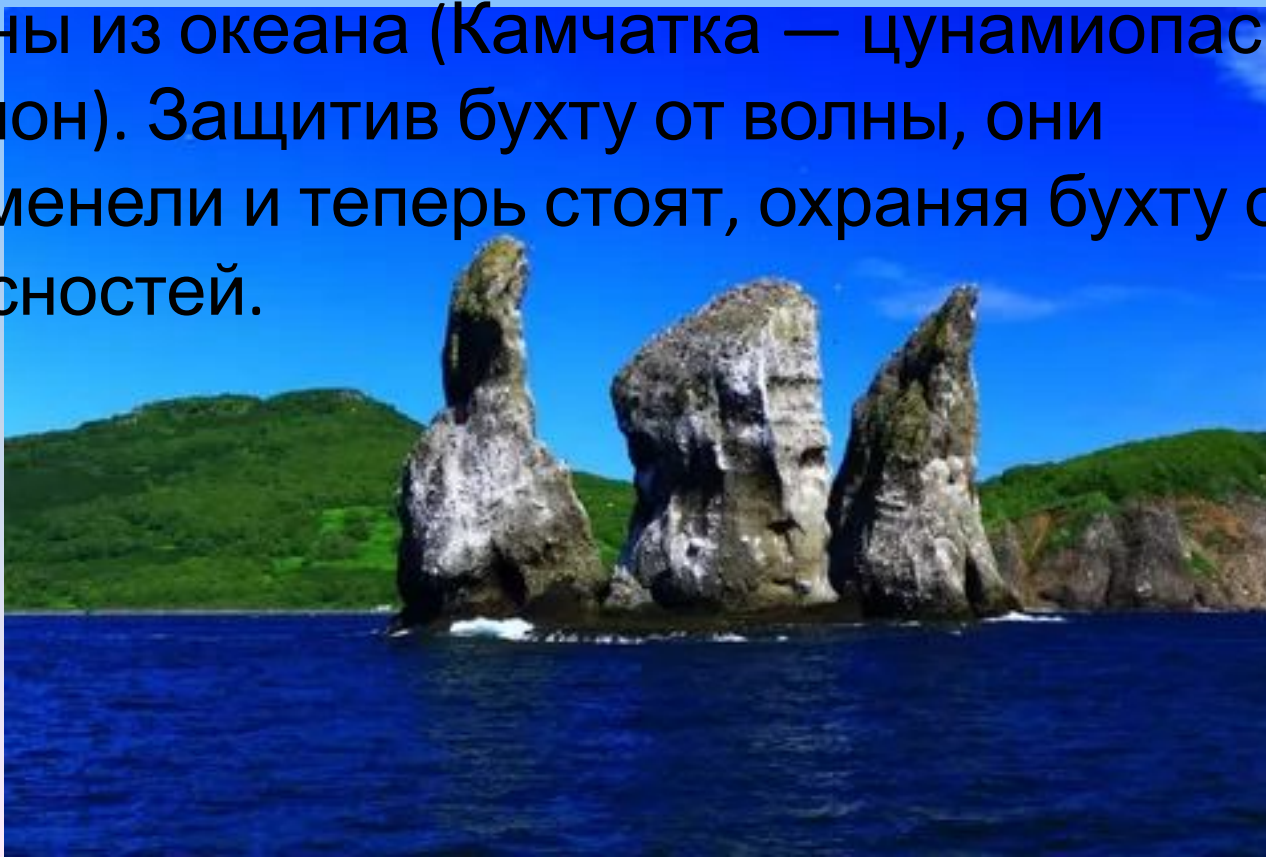
Таловские чаши

- Известковые образования в форме чаш, наполненные водой. Государственный памятник природы в Томской области, в 40 км к юго-востоку от Томска, в истоке Берёзовой ре



Скала Три брата

- Группа из трех выступающих из воды скал (кекур), расположенных на входе в Авачинскую бухту на Камчатке. По легенде это были три брата, которые защитили бухту от большой волны из океана (Камчатка — цунамиопасный регион). Защитив бухту от волны, они окаменели и теперь стоят, охраняя бухту от опасностей.



Скала Парус

- Расположена на берегу Черного моря, в 17 км к юго-востоку от Геленджика, у с. Прасковеевка. Скала вытянута перпендикулярно линии берега моря. Ближний к берегу конец скалы отстоит от него на 10 м. Высота 30 м при длине 25 м. Скала Парус является остатком сплошного песчаникового пласта, который в прошлом являлся составной частью берегового массива и





Вот и закончилось наше путешествие



Памятники природы России очень многочисленны, о них можно рассказывать часами. В каждом регионе нашей Родины есть свои уникальные и неповторимые природные творения. Все они, без всякого сомнения, заслуживают внимания и бережного отношения к себе. Не стоит забывать, что

Природа - это наш общий и единственный дом!

СПАСИБО ЗА
ВНИМАНИЕ!