



Русские землепроходцы XI-XVII вв.



Немеркуний подвиг
русских землепроходцев и мореходов, открывших
Примурье и другие дальневосточные земли,
жив в памяти потомков



Освоение Европейского Севера



В XII-XIV веках в поисках промысловых угодий новгородцы и поморы, жители побережий Белого и Баренцева морей, совершали дальние морские плавания, начали осваивать Кольский полуостров и Новую Землю.

В конце XV-XVI вв. Север становится землей московских князей и объединяется с другими русскими землями в Московском государстве.



«Златокипящая» Мангазея

Плавав вдоль берегов Карского моря, поморы достигли устья реки Таз, где построили острог Мангазея (1601 год).

Через него вывозились тысячи шкурок пушного зверя, в Сибирь доставлялись хлеб, мука, соль и другие товары.


На рубеже XVI и XVII веков это был мощный форпост русского освоения Сибири, известный по историческим документам как

«златокипящая Мангазея», «украшно украшенная», «благословенная царская вотчина», «сибирская сокровищница», «соболиный Клондайк».





Тобольск – столица Сибири



К концу XVI века под защитой острогов на берегу огромных сибирских рек начали разрастаться постоянные поселения: Тюмень, Енисейск, Якутск.

Построенный в 1587 году Тобольск надолго стал «столицей Сибири».




Освоение Сибири в XVI – XVII веках



История открытия Сибири русскими начинается с похода Ермака. Вслед за ним в Сибирь отправлялись многие путешественники из числа казаков, купцов и землепроходцев.



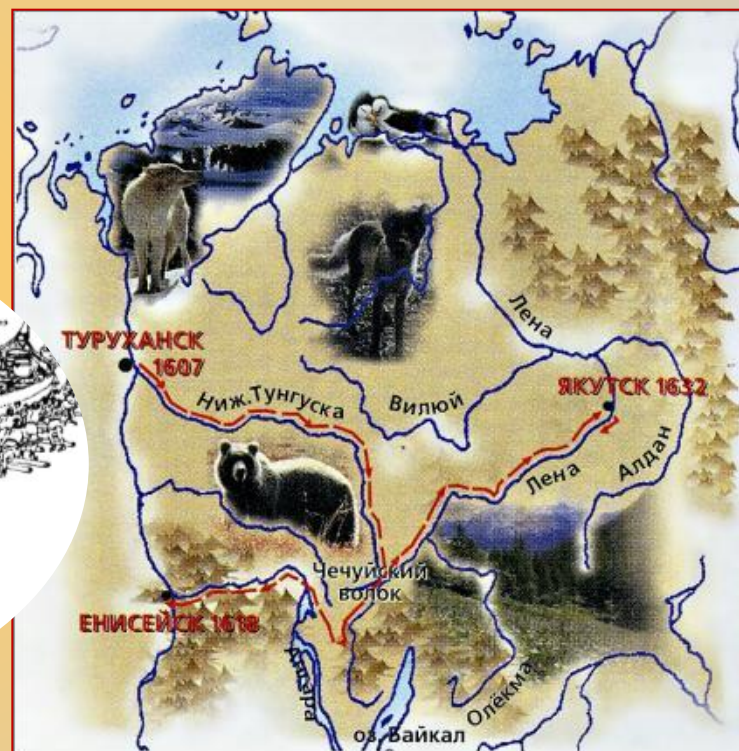
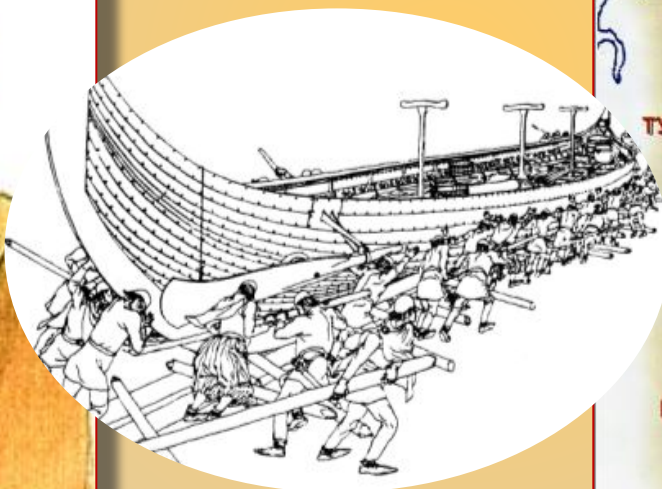
Ермак Тимофеевич



В 1581 (1582) году Ермак начал поход вглубь Сибири. После ряда побед над войсками Сибирского ханства отряд Ермака вышел к берегу Иртыша и занял столицу Сибирского ханства — Кашлык. С его именем связано присоединение Сибири к России.



Пянда Пантелей



Пантелей Пянда открыл для нас реку Лена и Восточную Сибирь в первой половине 1620-х годов вместе с дружиной в четыре десятка человек.



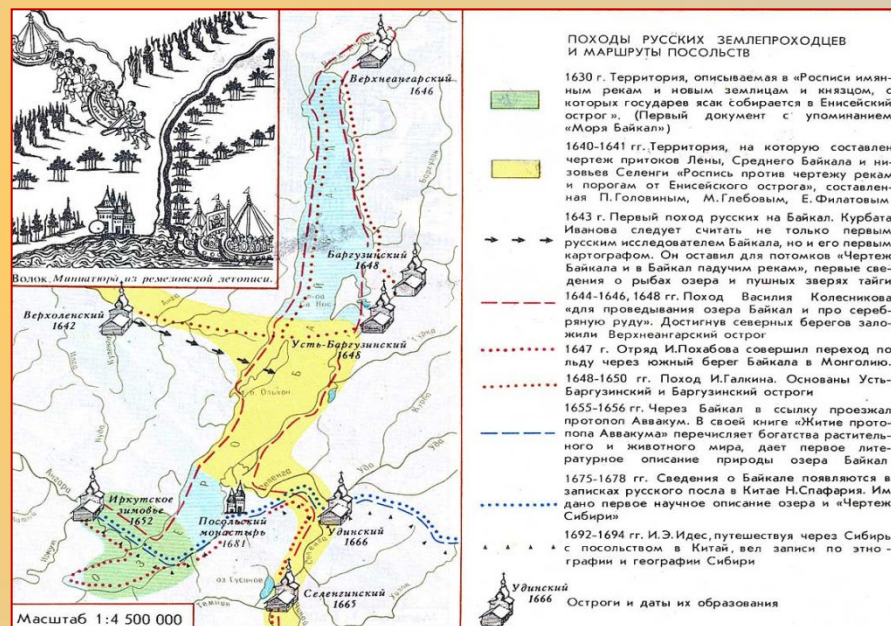
Иван Москвитин



Казачий атаман Иван Москвитин - первооткрыватель Дальнего Востока, Охотского моря и острова Сахалин. В 1639 году отряд Ивана Москвитина вышел к берегам Тихого океана.



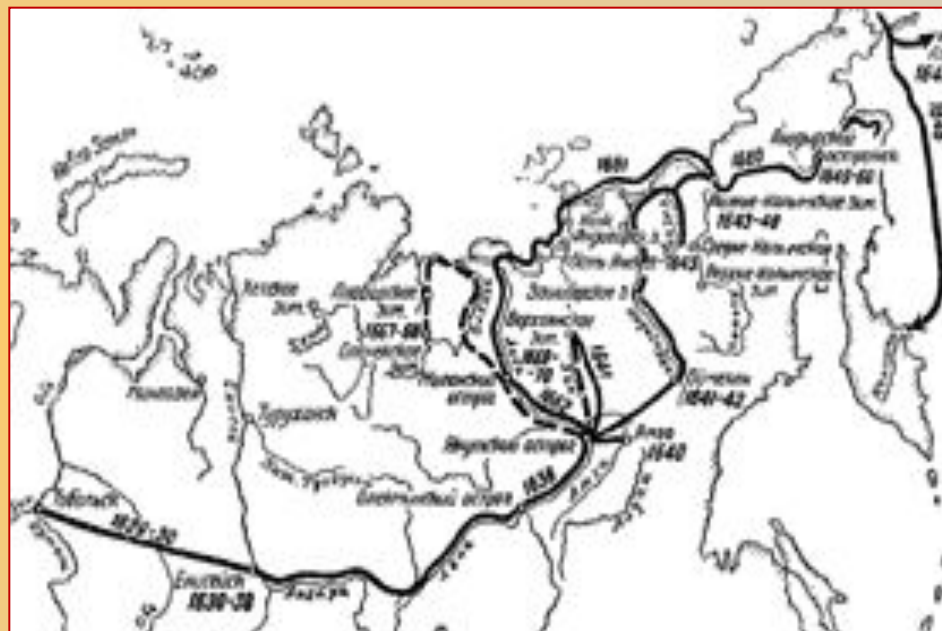

Курбатов Иван



Иван Курбатов - казак, пятидесятник, мореход, землепроходец вышел к западному берегу Байкала (1643 год) и первым среди русских людей побывал на острове Ольхон, дал о Байкале интересные сведения и составил карты.



Михаил Стадухин



Михаил Стадухин - якутский "служилый человек", один из известных казацких "землепроходцев" по Сибири. В 1630 с целью сбора ясака перешел с Енисея на Лену, в 1642 — с Лены на Индигирку. В 1643 вышел на коче из устья Индигирки в море, повернул на восток и, следуя вдоль берега, открыл устье реки Колыма.




Василий Поярков



Поярков Василий в 1643-46 гг. по приказу якутского воеводы во главе отряда совершил плавание по р. Лене и ее притокам, перевалил через Становой хребет, затем по р. Амур, вдоль берегов Охотского моря до р. Урал и возвратился в Якутск. Расширив русские владения на Дальнем Востоке, собрал ценные сведения о природе и населении Приамурья, а так же некоторые сведения о Сахалине.



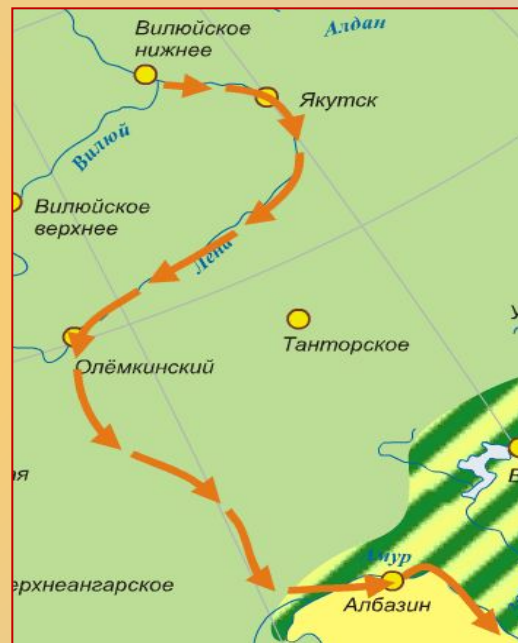
Семен Дежнёв



Семен Иванович Дежнев - русский полярный мореход и землепроходец. В 1648 совместно с Ф.А. Поповым (Федотом Алексеевым) проплыл от устья Колымы в Тихий океан, обогнул Чукотский полуостров, открыл пролив между Азией и Америкой.



Ерофей Хабаров



Совершил невероятно сложное и длительное путешествие от Якутска вверх по течению Лены на стругах, а далее пешком через Становой хребет к Амуру (1649-50гг). Составил «Чертеж реки Амур», основал первые русские укрепления на берегах Амура (г. Албазин). В честь него названы г. Хабаровск и весь Хабаровский край.



Годунов Петр Иванович


Годунов Пётр Иванович
- воевода Брянска и
Тобольска, потомок
Бориса Годунова.

В 1667 по его
распоряжению
составлена первая
из известных карт
Сибири — «Чертёж
Сибирской земли»,
больше известная
под названием
«Годуновская карта».





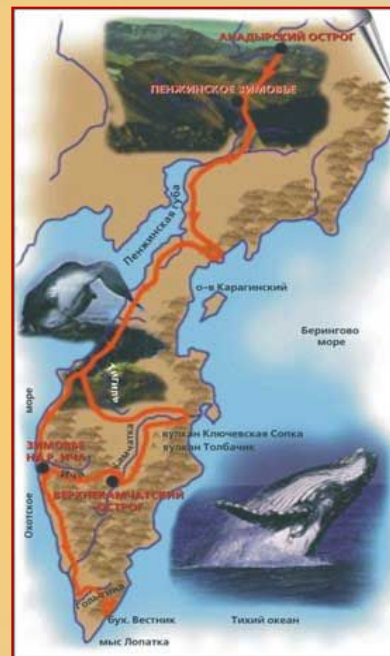

Иван Камчатой



Иван Камчатой (сер. XII века)– енисейский казак, посланный на поиски залежей моржовой кости, открыл полуостров, позже названный в его честь Камчаткой. Вглубь полуострова отряд Камчатого не продвинулся, поскольку промысел кости велся на побережье.



Владимир Атласов



Владимир Атласов - сибирский казак в 1697-99гг. совершил походы по Камчатке и обложил данью местные народы. За присоединение Камчатки к России получил чин казачьего головы. Представил первое разностороннее описание природы и населения п-ова и прилегающих островов. Первым из русских увидел огнедышащие вулканы.



Освоение территории Русского государства к XVIIв.

- На протяжении нескольких веков главными районами исследований стали Сибирь, Дальний Восток и Крайний Север.
- **Первые важные открытия были сделаны поморами.**
- С XVI века на поиски новых земель стали снаряжать отряды казаков и стрельцов.
- **К концу XVII века были открыты: восточная оконечность Евразии, Камчатка и Амур, а по великим рекам построены крепости – остроги.**
- В Сибири появились первые города, а город Тобольск надолго стал столицей Сибири.

Заполнить таблицу «Землепроходцы и мореходы»

Имя землепроходца или морехода	Когда начался поход	Открытия

Землепроходцы и мореходы

<i>Имя землепроходца или морехода</i>	<i>Когда начался поход</i>	<i>Открытия</i>
Иван Юрьевич Москвитин	1639 год	Выход к Тихому океану
Семен Иванович Дежнев	1648 год	Открытие пролива между Азией и Америкой
Василий Данилович Поярков	1643 год	Освоение земель по реке Амур
Ерофей Павлович Хабаров	1649 – 1653 годы	Присоединение приамурских земель к России