

Автор Шаповалова Ю.А., педагог СП ЦВР «Успех»

ПАМЯТНИКИ ПРИРОДЫ САМАРСКОЙ ЛУКИ

Тема: «Памятники природы Самарской Луки»

- Цель: изучение памятников природы Самарской Луки
- Задачи:
 - - знакомство с памятниками природы Самарской Луки и их типами;
 - - знакомство с особенностями памятников природы Самарской Луки.
- Форма занятия:
- Презентация
- Метод организации: объяснительно-иллюстративный
- Так же используются методы: наблюдение, частично-поисковый метод

- Ожидаемые результаты:
- Обучающие:
 - - знать основные памятники природы Самарской Луки;
 - - знать определение «памятник природы»;
 - - знать типы памятников природы Самарской Луки;
 - - знать чем примечательными те или иные памятники природы.
- Развивающие:
 - - уметь классифицировать памятники природы.
- Воспитывающие:
 - - воспитание любви к природе, к малой родине.
-

Памятник природы

- ◎ охраняемая природная территория, на которой расположен редкий или достопримечательный объект живой или неживой природы, уникальный в научном, культурном, историко-мемориальном или эстетическом отношении.


Памятники природы:

- ◎ Комплексные
- ◎ Геологические
- ◎ Ботанические
- ◎ Водные
- ◎ Всего на Самарской Луке выделено 87 памятников природы из них 40 – комплексных.

Комплексные памятники природы:

- Обособленная живописная вершина с панорамным обзором соснами на скалах и каменистыми степям. Геологическое обнажение каменноугольного и пермского периода

Молодецкий
курган



Комплексные памятники природы:

- ◎ Курган памятник русской вольницы 16 в.
- ◎ Связан с легендами и преданиями Жигулей.
- ◎ Традиционное место сбора молодежи

Девья гора



Комплексные памятники природы:

- ◎ Плосковершинная гора, крутообрывающаяся к воде в устье Усинского залива. Геологическое обнажение с ценными сообществами каменистых степей.

Усинский курган



Комплексные памятники природы:

- ◎ Правая вершина в устье Морквашинской долины с причудливыми утесами, с уникальной растительностью каменистой степи и смешанными лесами по северным склонам

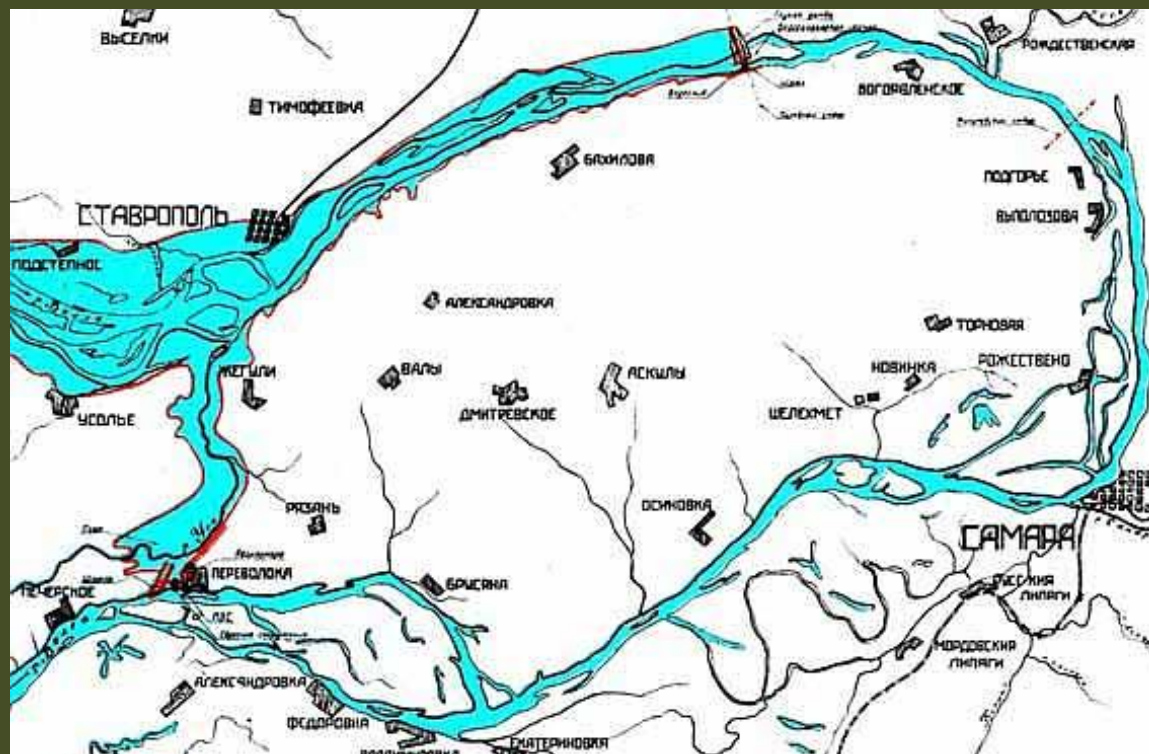


Лысая гора и утес Сокол

Комплексные памятники природы:

- У с. Переволоки.
- Самый узкий участок водораздела у р. Усы и Волги с естественным перепадом в 25 м.

Переволокский водораздел



Комплексные памятники природы:

- ◎ Горнообразные волжские склоны Приволжской возвышенности с дубравами, степями, висячими камнями и оврагами

Южные Жигули



Комплексные памятники природы:

- ⦿ Лежит к западу от с. Большая и Малая Рязань
- ⦿ Овраг с разнообразной растительностью с вскрытыми обнажениями юрских песков и глыбами песчаника

Попов овраг



Комплексные памятники природы:

- ⦿ Расположено близь с. Лбище
- ⦿ Береговые скалистые обнажения ожелезненных доломитов выразительной формы

Лбище (Каменная
голова)



Комплексные памятники природы:

- ◎ Сосново-солонецкое лесничество
- ◎ Место со скалой останцом связанное с легендами



Аусин угол (Аусин
просек, камень)

Комплексные памятники природы:

- ◎ Живописный лес в верхней трети Ширяевской долины



Чуракайка

Комплексные памятники природы:


- ◎ Чащеобразное расширение Ширяевского оврага в устье Каменного оврага с естественными стекающими родниками

Каменная чаша



Комплексные памятники природы:

- ◎ Причудливая скалистая вершина, к востоку от с. Ширяево, состоящая из карбонатных пород




Гора Верблюд

Комплексные памятники природы:

- ◎ Самое узкое (700 м.) живописное место в долине Средней Волги.
- ◎ Ворота образованы двумя вершинами – Серная (Жигули) и Тип-Тяв (Сокольи горы)

Жигулевские ворота



Комплексные памятники природы:

- ◎ Живописная гора с остепененным бором, дубравой, с геологическими обнажениями и гротами, комплексом археологических объектов



Ош-Пандо-Нерь

Комплексные памятники природы:

- ◎ Шелехметское лесничество
- ◎ Эффектная известняковая скала с карнизом, с карстовой полостью и степными и опушечными растительными сообществами



Вислый камень

Ботанические памятники природы:

- ⦿ В Винновском овраге отдельно стоящее дерево с раскидистой кроной



Винновский дуб

Комплексные памятники природы:

- ◎ Рождественское лесничество
- ◎ Лесные культуры сосны обекновенной 95 – 150 лет. В составе древостоя липа и дуб.

Новинский бор



Геологические памятники природы:

- Жигулевское лесничество
- Оригинальные останцы в сочетании с растительностью каменистых степей на Могутовой горе



Утес Два Брата

Геологические памятники природы:

- ◎ Расположена в р-не с. Малая Рязань
- ◎ Наиболее крупная карстовая пещера, высота зала 4,5 м., длина 20 м.



Пещера Степана Разина

Геологические памятники природы:

- ⦿ В р-не с. Малая Рязань
- ⦿ Висячий пласт подмытый водой, входящий через карстовую воронку из Волги



Эрозийный мост

Геологические памятники природы:

- ◎ Карстовые воронки между селами Сосновый Солонец и Бахилово




«Бирючьи ямы»



Геологические памятники природы:

- ⦿ Место зимовок летучих мышей.
- ⦿ На Самарской Луке на сегодня самые крупные зимовки летучих мышей в России

Штольни
Поповой горы



Водные памятники природы:

- ◎ Сососново-Солонецкое лесничество.
- ◎ Карстовое озеро глубиной до 78 м. и диаметром 7 м.

Озеро Золотенка



Водные памятники природы:

- ◎ Крупный родник не иссыхающий даже в засушливый период
- ◎ Расположен у с. Аскулы



Ануровский родник

Водные памятники природы:

- ◎ Близь с. Подгоры
- ◎ Старица на первой Волжской террасе, богатая интересной флорой

Озеро Иордан или
Каменное



Водные памятники природы:

- Бывшее озеро у подножия Шелехметских гор.
- Затон – место обитая крупнейшей на Самарской Луке популяции водяного ужа, редкого вида Самарской области

Змеиный затон



- ◎ С созданием в 1984 г. памятники природы утратили свой юридический статус, как памятники , но по-прежнему, сохраняют свое название как памятники природы.
- ◎ Охраняются в комплексе Национальным парком «Самарская Лука»

Рефлексия

- ◎ Дайте определение памятника природы?
- ◎ Какие по типам бывают памятники природы?
- ◎ Назовите самые известные памятники природы Самарской Луки?