


Необычные уголки России



Часть
II

Озеро (водохранилище) Зюраткуль. Челябинская область

Один из самых высокогорных (724 м над уровнем моря) водоёмов Южного Урала. Водоохранилище окружают горные хребты, покрытые тёмнохвойными лесами. Основной рекой питающей водохранилище, является Большой Кыл. Ранее Зюраткуль являлось естественным озером. Сейчас — водохранилищем, образованным построенной на Большой Сатке плотиной. В районе озера найден гигантский геоглиф. Обнаружено также около сорока каменных орудий труда из кварцита. Техника обкалывания камня позволяет датировать инструменты неолитом и энеолитом (VI–III тысячелетия до н. э.). Исследователи склоняются всё же к медно-каменному веку (IV–III тысячелетия до н. э.). Отмечается, что в то время на Южном Урале практически не было лесов (они появились только 2 500 лет назад), поэтому фигуру было легко построить и потом рассмотреть с соседнего




Алтайские горы

Алтайские горы представляют сложную систему самых высоких в Сибири хребтов, разделённых глубокими долинами рек и обширными внутригорными и межгорными котловинами. Горная система на стыке границ России, Монголии, Китая и Казахстана. Она делится на Южный Алтай (Юго-Западный), Юго-Восточный Алтай и Восточный Алтай, Центральный Алтай, Северный и Северо-Восточный Алтай, Северо-Западный Алтай. Природный комплекс входит в Список Всемирного наследия ЮНЕСКО, включает Алтайский и Катунский природные заповедники, плато Укок. Удивляют горы Алтая и связью



Плато «Дивногорье», Лискинский район, Воронежская область

«Дивногорье» — возвышенность и музей-заповедник в Лискинском районе Воронежской области России. Музей здесь основан в 1988 году, а в 1991 он получил статус музея-заповедника. Максимальная высота плато над уровнем моря достигает 181 метра, относительная — 103 метра (устье реки Тихая Сосна при слиянии с Доном, которая протекает у подножия плато, расположено на высоте 78 м выше уровня моря). В разных частях плато возвышаются многометровые меловые столбы — Дивы. На высоком мысе вы найдете **Маяцкое городище** — памятник



Ординская пещера, Пермский край

Побывать в пещере, которой уже более двухсот миллионов лет — мечта многих путешественников. А если она ещё и заполнена водой!!!

Запутанные коридоры, мрачные гроты и сталактиты. Пять километров её лабиринтов уже изучено дайвингистами, и ровно столько же ждут своих первооткрывателей. Состоит из «сухой» и подводной части.

На сегодняшний день Ординская пещера является самой длинной обводненной пещерой России. Пещера занимает 21-е место среди самых длинных гипсовых пещер мира.



Кунгурская пещера, Пермский край

Единственная российская пещера, вошедшая в список 10 самых впечатляющих по версии Forbes. Возраст пещеры 10-12 тыс лет. Памятник природы всероссийского значения. Уникальный геологический памятник — одна из крупнейших карстовых пещер в Европейской части России, седьмая в мире гипсовая пещера по протяжённости. Кунгурская пещера содержит 58 гротов, 70 озёр, 146 т. н. «органных труб» — высоких шахт, достигающих почти до поверхности, множество




Хибины, Мурманская область

Хибины — это горы на Кольском полуострове. Имеют мягкий рельеф и отличаются потрясающей природой. Там произрастает и обитает почти вся Красная книга. Большую часть года горный массив остаётся



Домбай-Ульген, Карачаево- Черкесская республика

Домбай-Ульген — вершина западной части Водораздельного хребта Большого Кавказа (на границе Абхазии и Карачаево-Черкесской республики). От главной вершины на север отходит крутой гребень, оканчивающийся понижением — «Домбайским седлом».




Плато Путорана, Красноярский край

Плато Путорана — горный массив, расположенный на северо-западе Среднесибирского плоскогорья. На севере и западе плато обрывается крутым уступом (800 и более м.), в то время как южная и восточная части характеризуются пологими склонами. Максимальная высота плато — 1701 м, среди высочайших вершин. На севере плато Путорана граничит с Таймырским полуостровом. Название Путорана в переводе с эвенкийского означает «озёра с крутыми берегами». Край 1000 водопадов и 10 000 озёр с минеральной водой.

Площадь плато составляет 250 тыс. кв.км, что сравнимо с территорией Великобритании. Это чудо природы — рекордсмен сразу в нескольких категориях:

1. Занимает первое место в РФ по числу водопадов. Тальниковый — самый грандиозный в России, действует в период таяния снегов.
2. Здесь находится одно из самых глубоководных озёр страны — Хантайское (420 м). Местные называют озеро Чаша слез.


На территории плато расположен Путоранский государственный природный заповедник, признанный ЮНЕСКО памятником Всемирного наследия



Мраморный каньон Рускеала, Республика Карелия

Каменоломни, обнаруженные пастором Алопеусом, начали разрабатываться в начале правления Екатерины II. Первыми разработками руководил капитан Кожин, которого консультировали итальянские специалисты. Сегодня протяжённость карьера с севера на юг составляет 460 метров, ширина — до 100 метров. Расстояние от самой верхней точки борта карьера до его дна — свыше 50 метров. Он заполнен чистыми грунтовыми водами, и поэтому абсолютно прозрачен. Прозрачность воды достигает 15-18 метров.


Мрамор Рускеалы использован в сооружении самых красивых и значимых зданий Санкт-Петербурга, его дворцовых пригородов. Каньон окружён отвесными скалами, гротами и штольнями. А Рускеальский провал



Восточные и Западные Саяны.

Восточная Сибирь


Восточные и Западные Саяны — общее название для двух горных систем на юге Сибири. Различают Западный Саян состоящий из хребтов, на которых оледенение отсутствует и Восточный Саян с типичными хребтами несущими ледники. Реки относятся к бассейну Енисея. Западный Саян юго-западной частью граничит с Алтаем. Восточный Саян тянется практически под прямым углом к Западному. Между хребтами Саян находятся более десятка котловин различных размеров и глубины, самая знаменитая из которых — Абакано-Минусинская котловина, известная своими археологическими памятниками. Стоит отметить большое количество водопадов. Горы образовались 400 млн лет назад. Считается, что этот таежный ландшафт был дном мирового океана



Горы Шиханы. Республика Башкортостан

Шиханы — изолированные возвышенности в Башкирском Предуралье, состоящие из четырёх гор-одиночек: Тратау, Шахтау, Юрактау и Куштау, которые образуют узкую цепочку, вытянутую вдоль реки Белой на 20 км.

Они являются уникальными памятниками природы — остатками барьерного рифа, образовавшегося в теплом море тысячелетия назад. Поэтому внутри шихан — залежи каменной соли и известняка. В камнях, из которых сложены эти шиханы, сохранились отпечатки древнейших растений и животных. Подобные «горы» остались только в Австралии и в Стерлитамакском районе республики Башкирия.



Вулкан Креницына.

Сахалинская область, остров

Онекотан


Действующий вулкан на острове Онекотан Большой Курильской гряды. Самый большой двухъярусный «вулкан в вулкане» в мире расположен в южной части острова Онекотан. Высота вулкана — 1324 м. Вулканический конус поднимается в виде острова внутри лежащего на высоте 400 м озера Кольцевое (диаметр около 7 км). Конус вулкана окружает озеро, названное Кольцевым. Это самый глубокий пресный водоем Сахалинской области. Известно только одно историческое извержение, которое случилось в 1952 году.



Вулкан Гятя, Курильские

острова

Действующий вулкан на острове Кунашир
Большой Курильской гряды, на территории
Курильского заповедника. Это вулкан в вулкане.
В лесах у подножия часто можно встретить



Чарские пески, Забайкалье

Песчаная пустыня среди ледников — прозвали самой неправильной пустыней в мире. Однако Чарские пески — это раскалённая пустыня окружена суровыми ледниками Кодара. Здесь все по-настоящему: гряды дюн высотой до 25 м, песчаные бури, поющие барханы. Правда, такое соседство вносит свои коррективы: вместо верблюдов — олени, а вместо пальм в редких оазисах — лиственницы и кедры. Пустыня маленькая — около 50 км², ее можно пройти поперек всего за несколько часов.

