

Федеральное государственное бюджетное
образовательное учреждение высшего образования
«Московский педагогический
государственный университет»

Географический факультет
Кафедра физической географии и геоэкологии

Доклад по дисциплине «Природные регионы России»
на тему: «Чукотка»

Подготовила:
Студентка 4-го курса 401 группы
Гребенщикова Мария Павловна
Руководитель:
доцент кафедры физической географии и геоэкологии
Кошевой Владимир Александрович

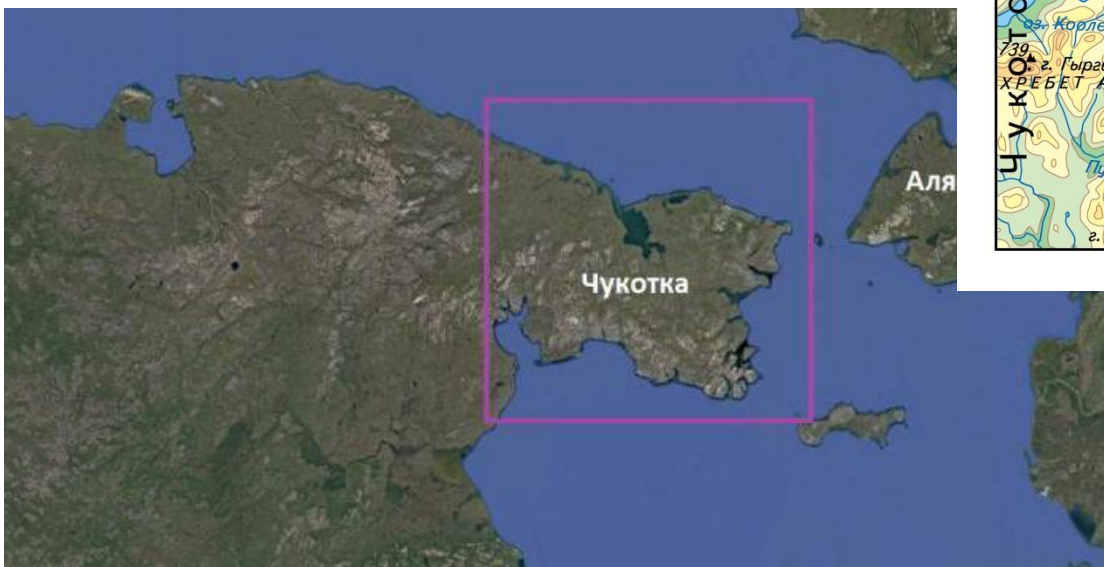
Топонимическая справка

Название было дано по русскому наименованию коренного населения — чукчи — из самоназвания «чаучу», «чавчу», множественное число «чавчуват» («имеющие оленей»)



Географическое положение

Чукотский полуостров (Чукотка) — полуостров на крайнем северо-востоке материка Евразия. Омывается Чукотским морем Северного Ледовитого океана с севера и Беринговым морем Тихого океана с юга. Координаты 64.242538° , -173.108616°



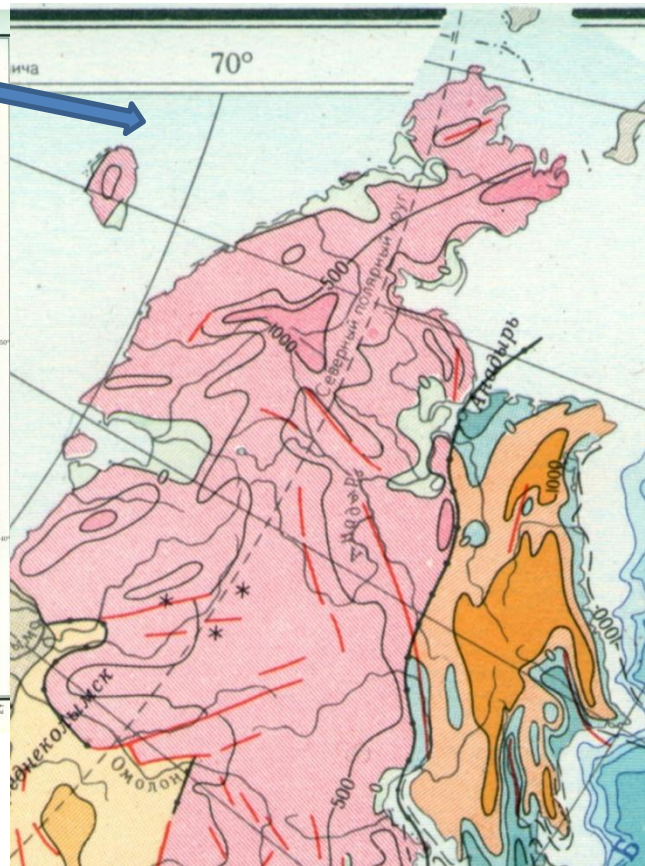
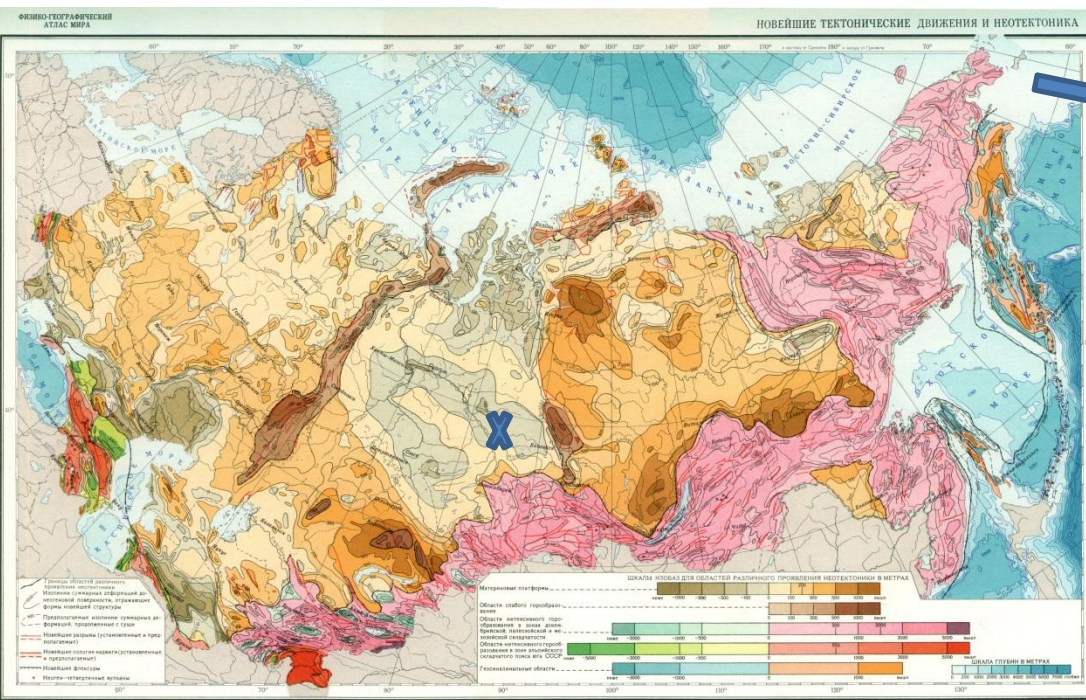
Визитная карточка

1. «Край земли» - Именно такими словами можно описать географическое положение Чукотки. Она действительно находится на самом краешке Евразии. Здесь расположена крайняя восточная точка материка – мыс Дежнёва.
2. Крохотная территория Чукотского полуострова расположена сразу в двух полушариях Земли – Западном и Восточном. Это, к слову, единственная часть континентальной Азии, имеющая в системе координат западную долготу.



3. Полуостров Чукотка – обладатель сразу нескольких климатических рекордов России. Так, здесь наибольшее по стране число дней без солнца и максимум штормов и ураганов за год.

Развитие в неоген-четвертичное время



Рельеф



Климат

Большая часть территории округа расположена за Северным полярным кругом. Поэтому климат здесь суровый, субарктический, на побережьях — морской, во внутренних районах — континентальный. Продолжительность зимы до 10 месяцев.

Средняя температура января от -15°C до -39°C , июля от $+5^{\circ}\text{C}$ до $+10^{\circ}\text{C}$. Абсолютный минимум зарегистрирован -61°C , абсолютный максимум $+34^{\circ}\text{C}$. Осадков 200—500 мм в год



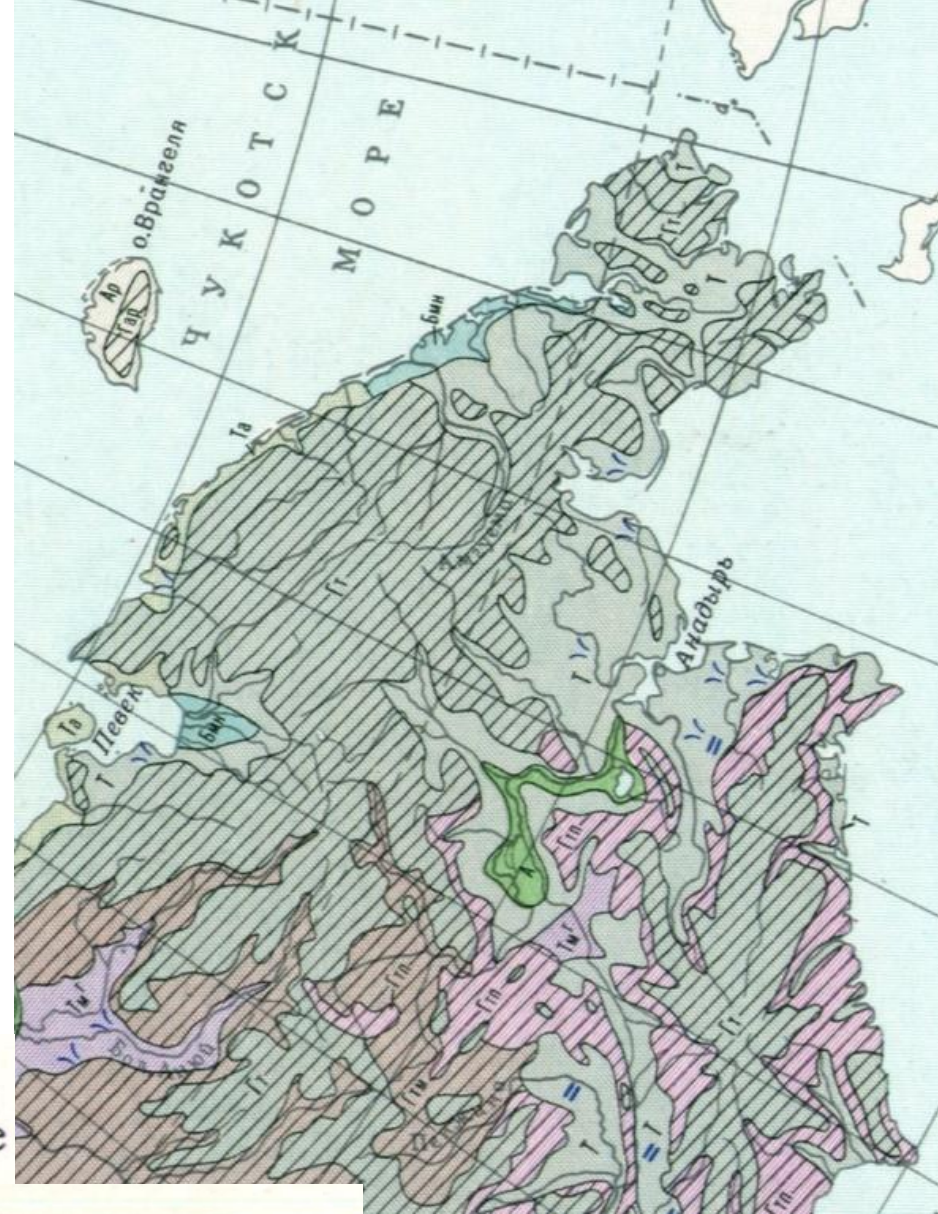
Внутренние воды

Территория Чукотки богата водными ресурсами. Здесь протекают свыше 8000 рек длиной более 10 км, большая часть которых относится к горным. Так же много озер



Река Анадырь

ПочВЫ



- Тундровые арктические
- Тундровые типичные и оподзоленные
- Болотные мерзлоте низинных и переходных болот
- Горно-тундровые и гольцовые
- Березняк

Растительность

Вечная мерзлота не позволяет корням растений проникать на глубину, поэтому произрастающая здесь флора имеет небольшую высоту со слабо развитой корневой системой. Большинство растений стелятся по земле, над которыми лишь на короткое время поднимаются цветоносные стебли. В тундре преобладают карликовые ивы и берёзки, кедровый стланик, осока и пушица. В долинах рек изредка встречаются светлохвойные леса, состоящие из даурских лиственниц.





Давурская
лиственница



Карликовая береза



Кустарниковая ольха



Кедровый стланик



Пушница

Животный мир

Северные олени




Длиннохвостые суслики

Животный мир



Северные пищухи



Тундрятые куропатки



Желтобрюхие и копытные лемминги

Зайцы беляки



Зональные ПТК

Зональные:

- арктическая пустыня в северной части
- тундра и лесотундра
- тайга



Природные ресурсы

- Минерально-сырьевой потенциал
- Биоресурсы
- Подземные воды



Природно-антропогенные модификации

- Бочкосвалки на мысе Шелагском, с.Мейныпильгыно, с.Хатырка, поселении Дежнёво



- Свалки г.Анадыря и п. Провидения



Остров Врангеля

Остров Врангеля имеет два титула – «самого восточного заповедника» и «самого плодovitого в России». Тут заканчивается Дальний Восток нашей страны. А все что дальше было бы правильнее называть уже западным полушарием. Что касается второго звания описываемого заповедника, то здесь обитает самая огромная популяция белого медведя, активно пополняющая свою численность.

СПАСИБО ЗА

