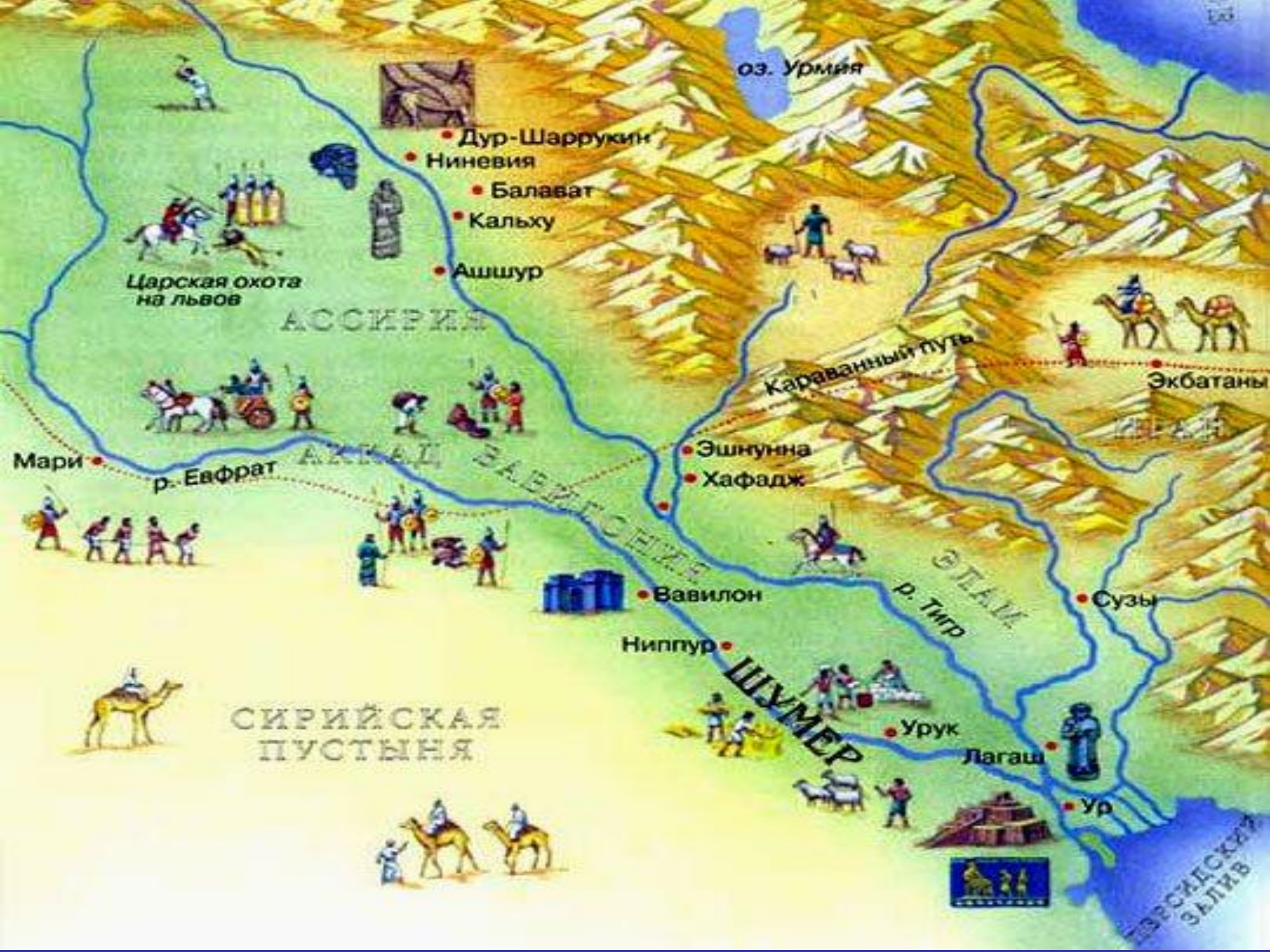




История Древнего мира





оз. Урмия

- Дур-Шаррукин
- Ниневия
- Балават
- Кальху
- Ашшур

АССИРИЯ

Царская охота на львов

Караванный путь

Экбатаны

Мари

р. Евфрат

- Эшкунна
- Хафадж

- Вавилон
- Ниппур

ШУМЕР

р. ТИГР

Сузы


СИРИЙСКАЯ ПУСТЫНЯ

Урук

Лагаш


Ур

ПЕРСИДСКИЙ ЗАЛИВ

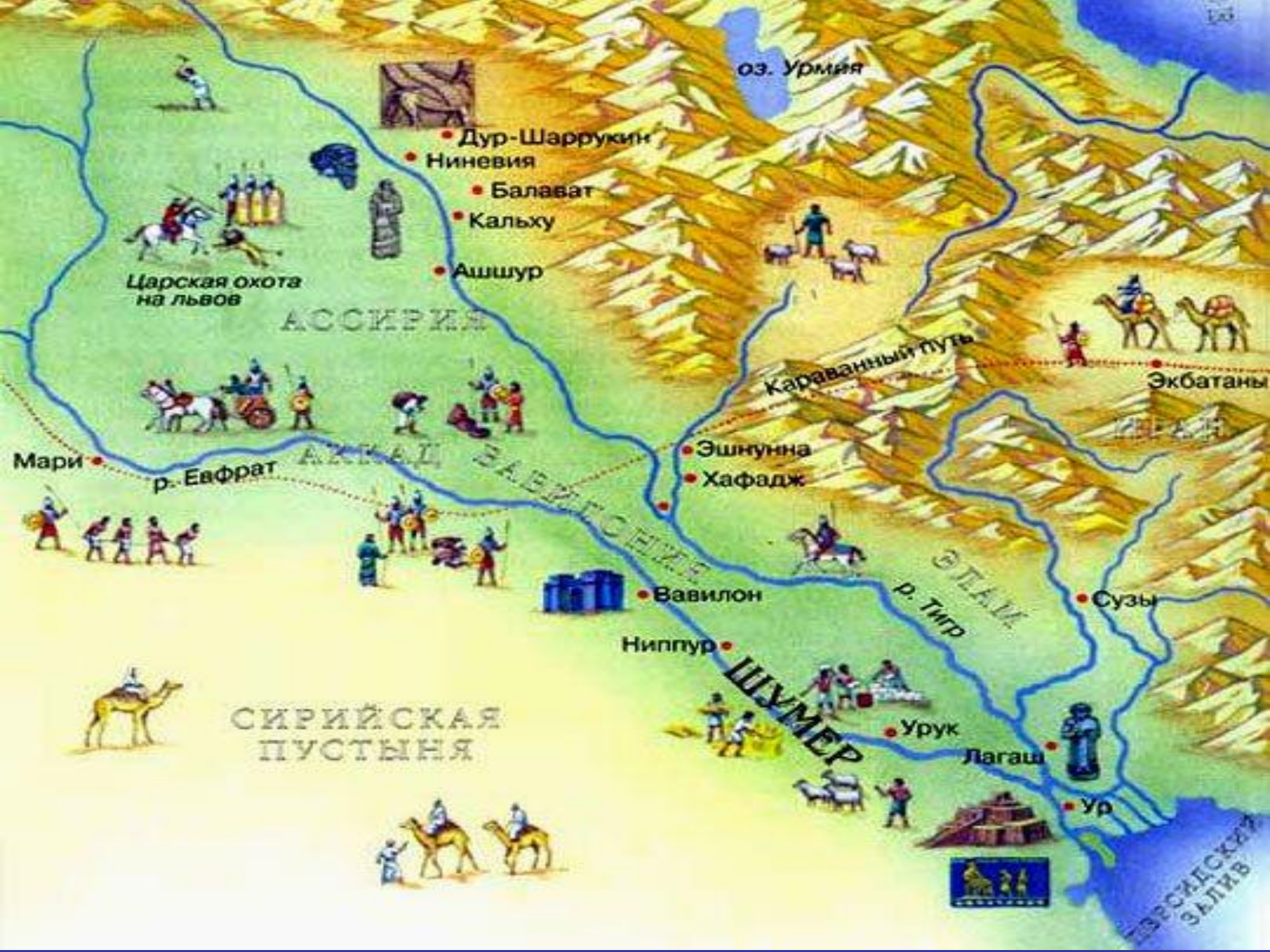


« Древнее Двуречье »

Междуречье



Месопотамия



оз. Урмия

- Дур-Шаррукин
- Ниневия
- Балават
- Кальху
- Ашшур

АССИРИЯ

Царская охота на львов

Караванный путь

Экбатаны

Мари

р. Евфрат

АККАД

БАБИЛОНСКИЕ
САДЫ

- Эшкунна
- Хафадж

- Вавилон
- Ниппур

ШУМЕР

р. ТИГР

ЭЛАМ

Сузы

СИРИЙСКАЯ
ПУСТЫНЯ

Урук

Лагаш


Ур

ПЕРСИДСКИЙ
ЗАЛИВ

Древнее Двуречье располагалось в Передней Азии между двух рек Тигр и Евфрат

- ✓ Местность страны на севере гористая и каменистая
- ✓ Климат: летом очень жарко, зимой шли дожди
- ✓ Дважды в год в Двуречье происходили разливы рек.
- ✓ Плодородная почва
- ✓ Главные города Двуречья были *Ур, Урук* (на юге)





Работа с историческим документом.

Геродот. История.

- 193... Вся Вавилония, подобно Египту, всюду перерезана каналами. Самый большой из этих каналов судоходен. Из всех стран на свете, насколько я знаю эта земля производит безусловно самые лучшие плоды Деметры (древнегреческая богиня плодородия). Напротив, плодовые деревья там даже вообще не произрастают: ни смоковница, ни виноградная лоза, ни маслина. Что же до плодов
- Деметры, то земля приносит их в таком изобилии, что урожай здесь вообще сам (древнегреческая мера веса) – двести, а (в хорошие годы) даже сам – триста. Листья пшеницы и ячменя достигают там целых четырех пальцев в ширину. Что просо и сезам (масличное растение) бывают там высотой с дерево, мне хорошо известно, но я не стану рассказывать об этом.
- Я знаю, ведь, сколь большое недоверие встретит мой рассказ о плодородии разных хлебных злаков у тех, кто сам не побывал в Вавилонии. Оливков Вопросы ко всему документу:
но только из сезамов. Какая земля существовала в Древнем Двуречье?
пальмы, в болотах. Какие культуры выращивали жители этой страны?
прив. Какие занятия были у жителей Двуречья?

Города - государства



Первые
государства
возникли
в III тыс. до
н.э
(5 тыс. лет
назад)

Шумеры-древний народ, создатели
государства в Междуречье.

2. Города - государства





В Южном Двуречье не было ни гор, ни лесов, единственным строительным материалом была **глина**. Дома строились из глиняных кирпичей, высушенных на солнце.

Зиккурат

Это многоступенчатый храм

Наверху размещался храм
бога – покровителя города





Только **жрецам** было позволено
подниматься на вершину башни и пообщаться с
Богами

Жрецы вели **наблюдения за движением небесных богов** — Солнца и Луны.
Они составляли **календарь**, по звездам **предсказывали судьбы** людей.

Ученые жрецы
занимались и
математикой. Число
60 они считали
священным.

*Под влиянием жителей
Древнего Двуречья мы
делим час на 60 минут, а
окружность — на 360
градусов.*

Религия в Междуречье



Эа-бог воды




Син-Бог Луны



Иштар-богиня плодородия

Шамаш-бог солнца

В ходе раскопок древних городов в Двуречье археологами были найдены **глиняные таблички**, покрытые значками в виде **КЛИНЫШКОВ**.



рой глине
й.







































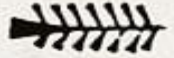










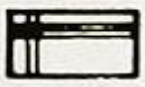




обжигались в



ИСПОЛЬЗОВАВШИХСЯ В
КЛИНОПИСИ

Письмена на глиняных табличках

Клинопись - это особое письмо Двуречья, клинообразные значки

						ЛУ	человек, мужчина
						ГУД	вол
						АНШУ	осел
						КУ, ха	рыба
						ДИНГИР, ан, ил	божество, небо
						УТУ, уд и т. п.	день, солнце, свет
						ШЕ, ше	колос, зерно
						АПИН, пин	плуг, пахать
						Е, бит	жилище, дом

Закрепление:

- Покажите на карте и расскажите где находилась Месопотамия?
- Что общего в природных условиях Египта и Древнего Двуречья?
- В каких богов верили жители Древнего Двуречья?
- Как жители Древнего Двуречья использовали Глину?





Проверим свои знания

1. Междуречье иначе называется Двуречье. **Да**
2. Двери у бедняков были деревянные. **Нет**
3. Ур и Урук это название рек. **Нет**
4. Бога солнца звали Шамаш. **Да**
5. К богине Иштар ходили за урожаем и детьми. **Да**
6. Религия жителей Двуречья - языческая. **Да**
7. Клинопись - это узоры на посуде. **Нет**
8. В природно - климатических условиях Египта и Двуречья много сходства. **Да**
9. Гробницы Египта и Двуречья не имеют ничего общего и схожего. **Нет**

Домашнее задание

§ 13 прочитать + записи в тетради:
Записать тему урока;
Выписать в тетрадь информацию со слайда 5;
Письменно ответить на вопросы со слайда 6.