
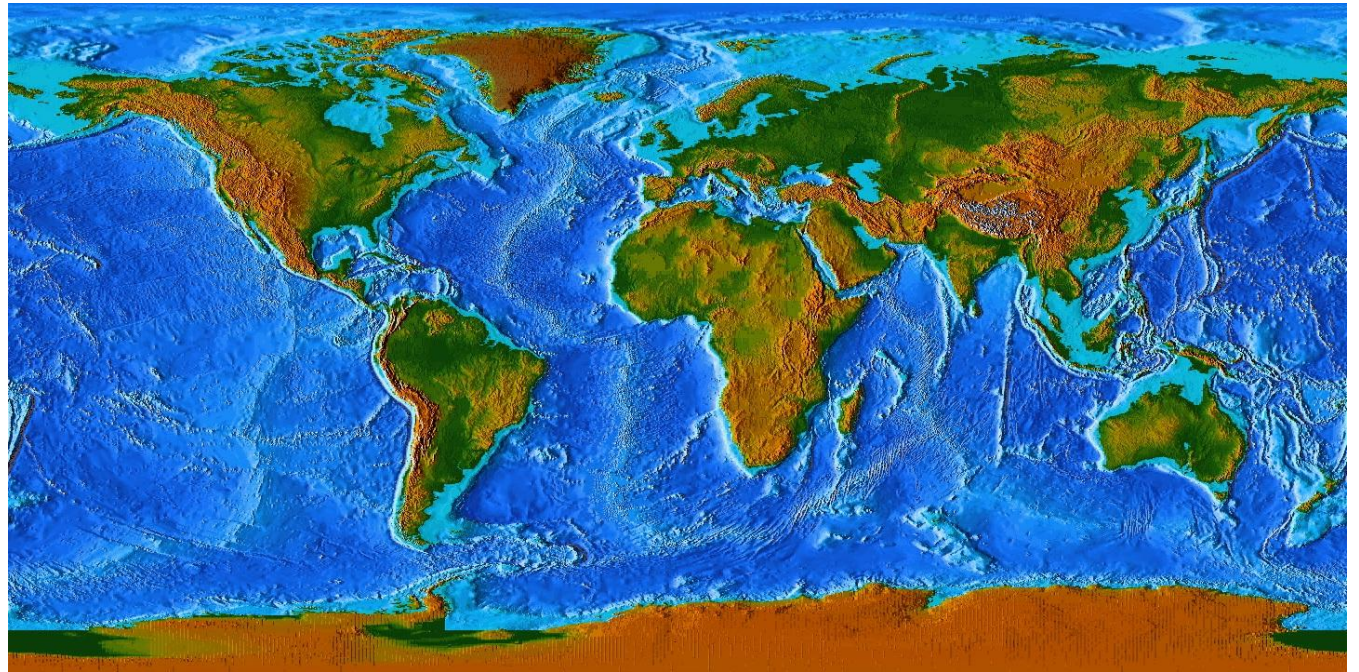


Географическая карта и правила работы с ней.



ЧТО ТАКОЕ КАРТА?

□ Карта-это уменьшенное изображение земной поверхности на плоскости с помощью условных знаков.



КАК ЧИТАТЬ КАРТУ?

- Для того чтобы правильно работать с картой надо научиться её читать.

Надо понимать особый язык карты- *условные знаки.*

Надо понимать различные цвета и другие обозначения.

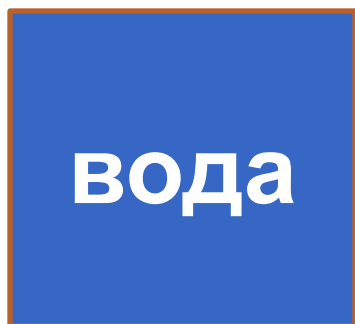


УСЛОВНЫЕ ЗНАКИ НА КАРТЕ



РАЗЛИЧНЫЕ ЦВЕТА НА КАРТЕ

моря, океаны



равнины



горы

ВОЗВЫШЕННОСТЬ

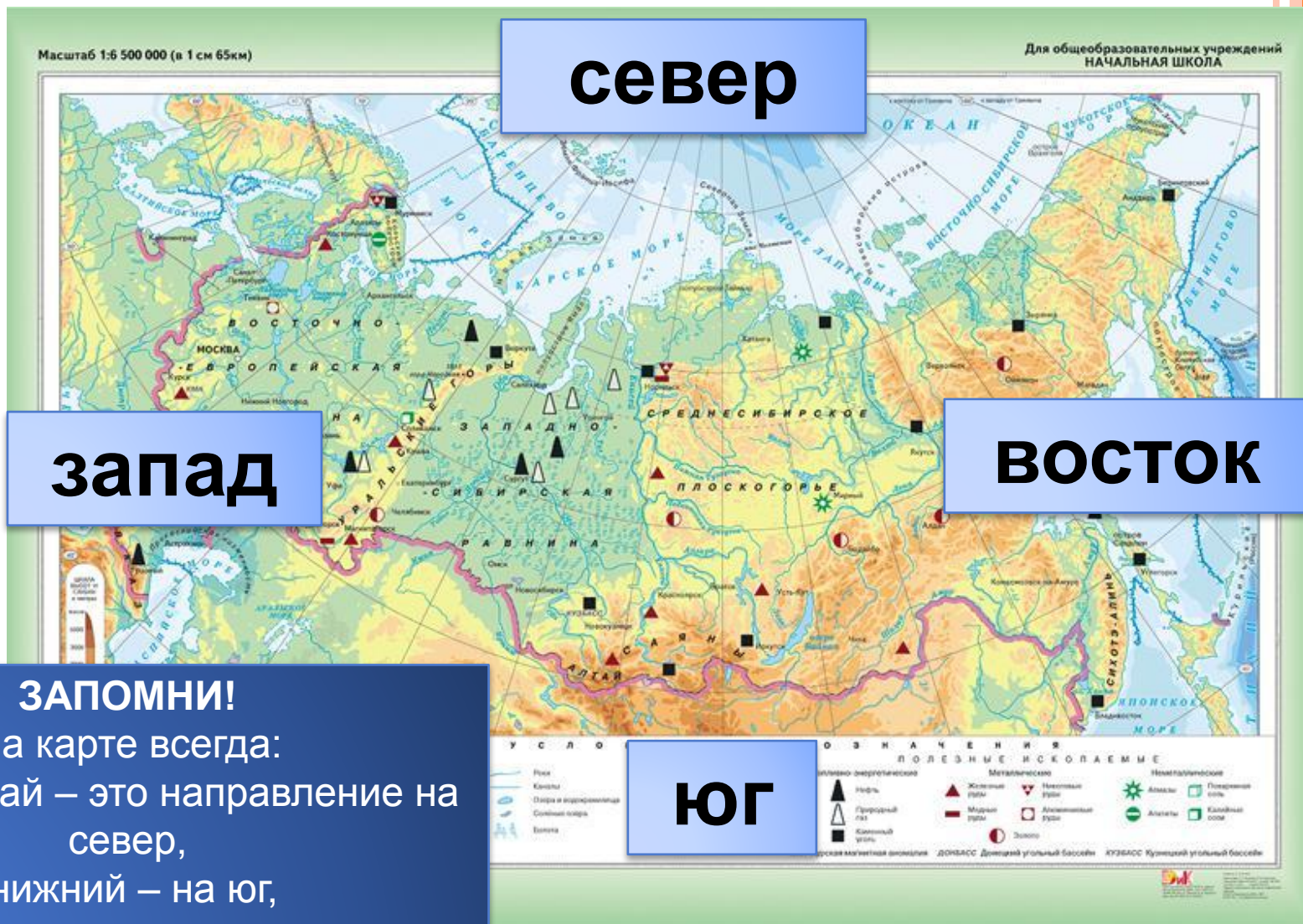
И

НИЗМЕННОСТЬ

И



СТОРОНЫ ГОРИЗОНТА НА КАРТЕ



КАК ПОКАЗЫВАТЬ НА СТЕННОЙ КАРТЕ

Стой у карты справа. Не закрывай собой то, что показываешь на карте.

Показывай только указкой.

Показывай не надпись, а сам объект.

Показывай аккуратно и точно, названия произноси четко.



Работа с картой



Найди на карте в учебнике и покажи на стенной карте



НАЙДИ НА КАРТЕ В УЧЕБНИКЕ И ПОКАЖИ НА
СТЕННОЙ КАРТЕ

- ▣ ***Города:*** Москва, Санкт-Петербург, Тула
- ▣ ***Реки:*** Енисей, Лена, Волга, Обь
- ▣ ***Горы:*** Кавказ, Уральские
- ▣ ***Границу нашей страны***
- ▣ ***Острова:*** Сахалин, Новая Земля

