



Страны Азии и Африки

Япония

« XX век был веком
Европы, XXI век —
это век Азии. »



Сё
Косуги

р. 1948



Вопросы занятия

1 Деколонизация и её причины.


3 Культурно-цивилизационные регионы Азии и Африки.

2 Пути развития бывших колоний.

4 Развитие Японии после Второй мировой войны.

Декolonизация

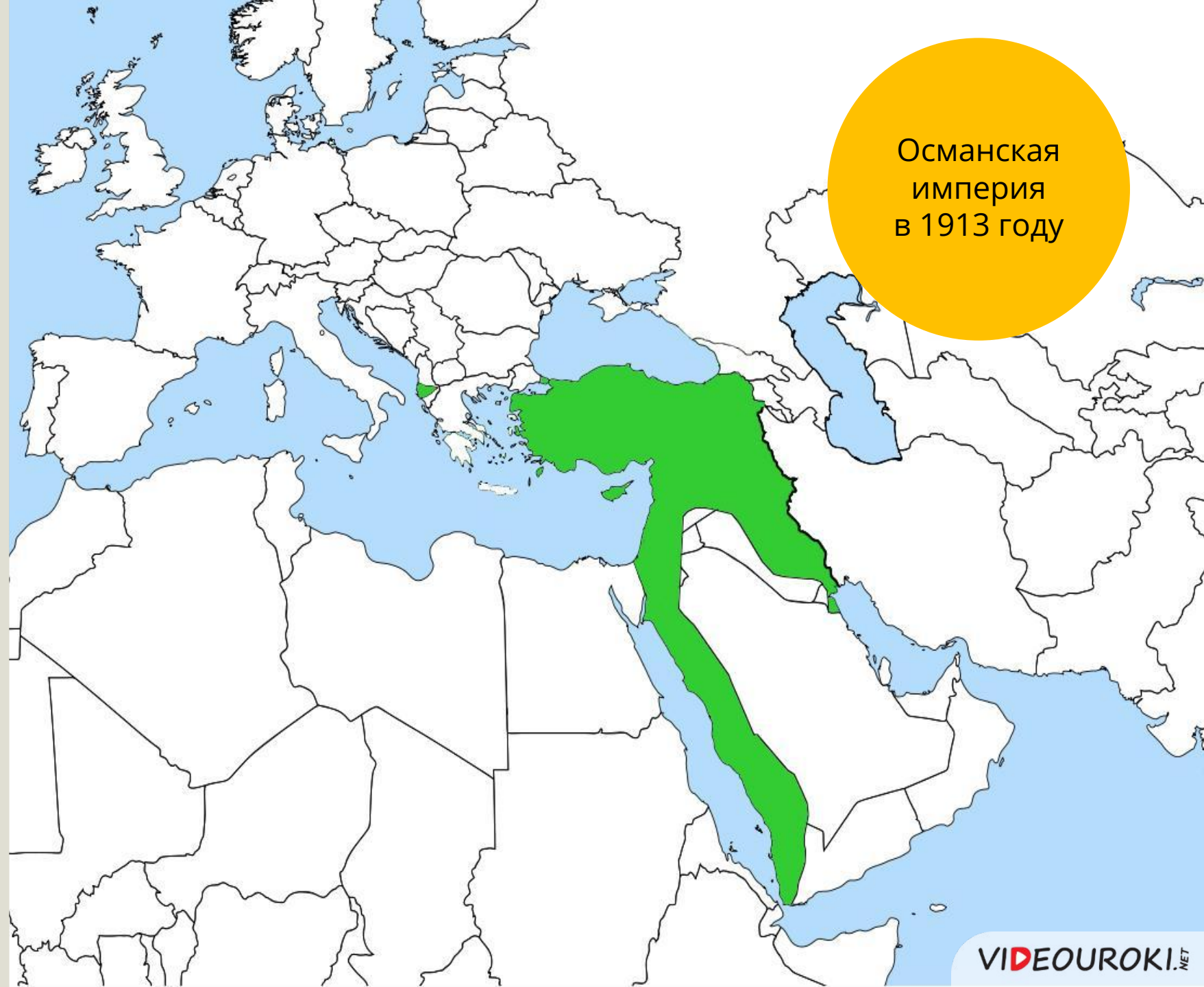




Деколонизация —

это предоставление независимости и суверенитета колониям.


1918–1922 –
раздел
Османской
империи




Османская
империя
в 1913 году






A world map with a light blue background and white landmasses. The map shows the outlines of continents and countries. A small red area is highlighted in the Middle East, representing Syria and Lebanon. A small icon of the French flag is placed over France in Europe.


Сирия и Ливан
перешли под
контроль
Франции.

A world map with a light blue background and white landmasses. Three flags are placed in the Middle East region: the Union Jack (United Kingdom) on the left, the French flag (blue, white, and red) in the center, and the Jordanian flag (black, white, and green with a red triangle) on the right.


Трансиордания
перешла
под контроль
Великобритании.

После Второй мировой войны Англия и Франция отказались от военного присутствия в этих странах.

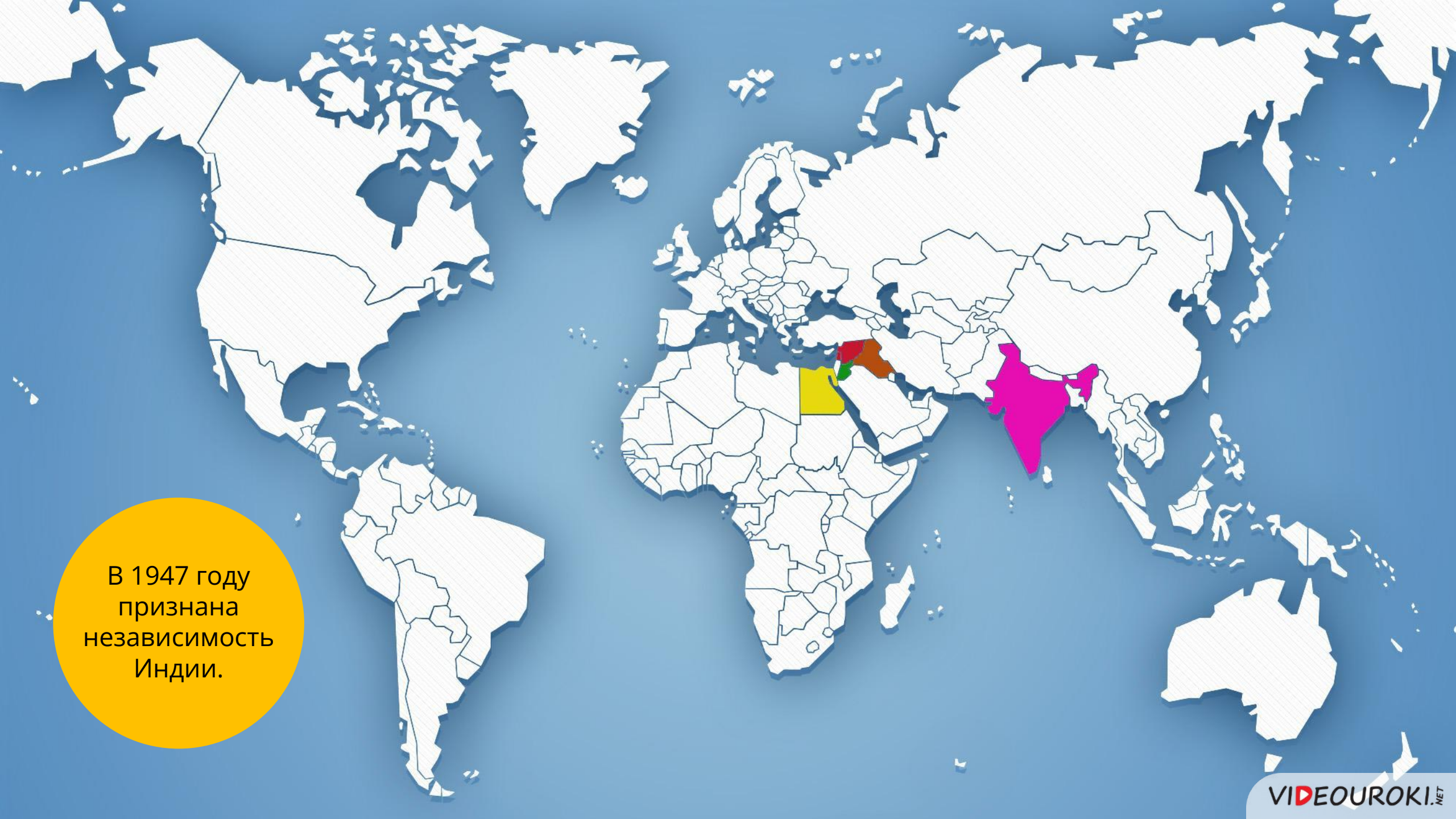


A world map with a light blue background and white landmasses. The country of Iraq is highlighted with three colors: red, orange, and green. A yellow circle is located in the bottom-left corner of the map.

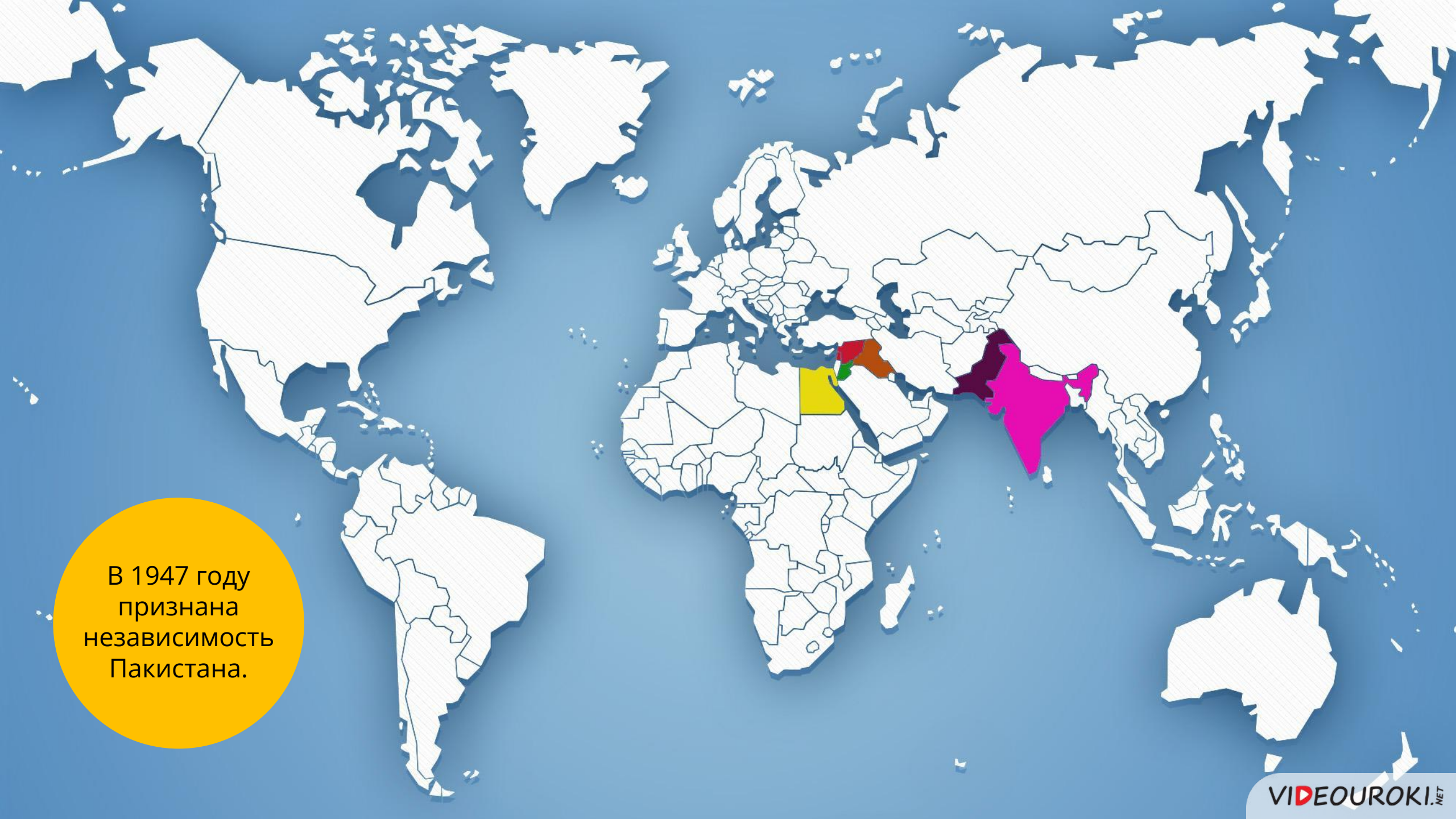
Ирак
в 1932 году
получил
суверенитет.

A world map with a light blue background and white landmasses. The borders of countries are outlined in a darker blue. Egypt is highlighted in a solid yellow color. Other countries in the Middle East region, such as Saudi Arabia, Iraq, and Jordan, are highlighted in various colors like red, orange, and green.

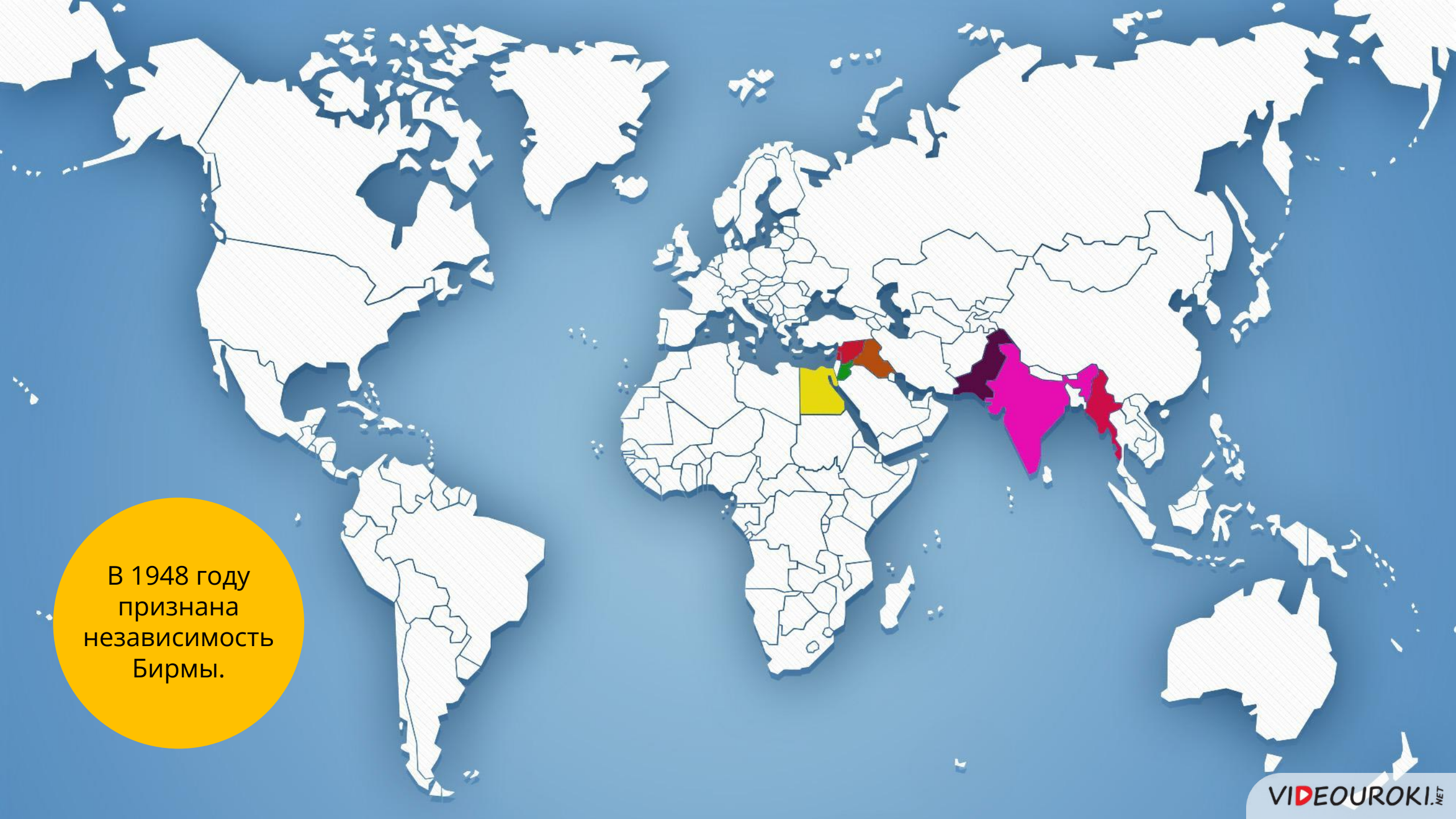
В 1936 году
Египет стал
независимым.

A world map with a light blue background and white landmasses. Several countries are highlighted with different colors: India is highlighted in pink, Egypt in yellow, and a group of countries in the Middle East (including Iraq, Syria, and Jordan) are highlighted in red, orange, and green. A yellow circle is located in the bottom-left corner of the map.

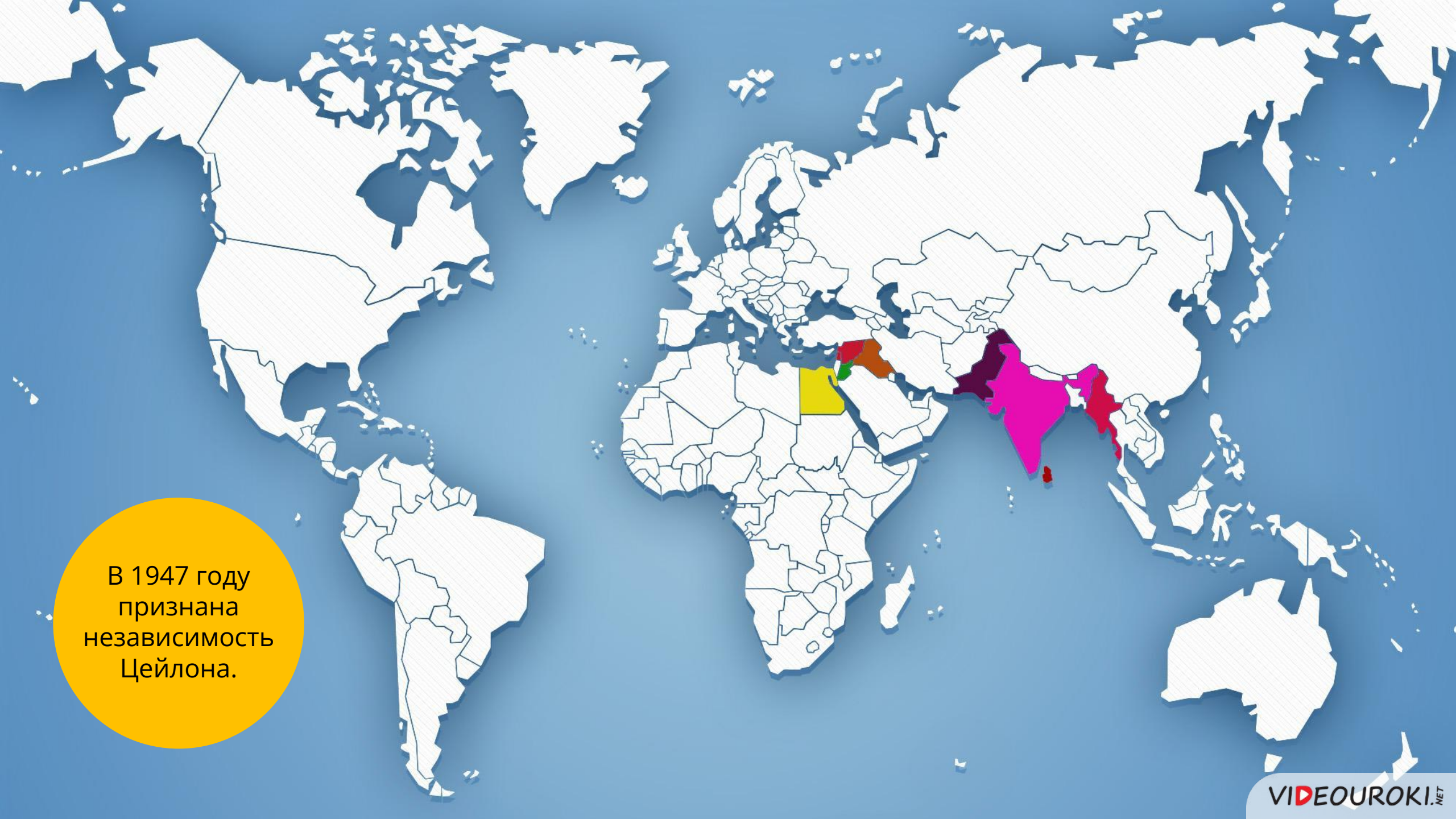
В 1947 году
признана
независимость
Индии.

A world map with a light blue background. The landmasses are white with black outlines. Several regions are highlighted with different colors: a yellow rectangle in the Middle East, a red rectangle in the Indian subcontinent, a brown rectangle in the Indian subcontinent, a green rectangle in the Indian subcontinent, a dark red rectangle in the Indian subcontinent, and a pink rectangle in the Indian subcontinent. A yellow circle is located in the bottom-left corner of the map.

В 1947 году
признана
независимость
Пакистана.

A world map with a light blue background and white landmasses. Several countries are highlighted with different colors: a yellow rectangle highlights a country in the Middle East (Iraq), a green square highlights a country in the Middle East (Israel), a brown rectangle highlights a country in the Middle East (Jordan), a dark red area highlights India, a pink area highlights Pakistan, and a red area highlights Bangladesh. A yellow circle in the bottom left contains text.

В 1948 году
признана
независимость
Бирмы.

A world map with a light blue background and white landmasses. Several countries are highlighted in various colors: a yellow rectangle in the Middle East, a green square in the Horn of Africa, a brown rectangle in the Middle East, a large pink area covering India and parts of Southeast Asia, and a red area in Southeast Asia. A yellow circle in the bottom left contains text.

В 1947 году
признана
независимость
Цейлона.

Франция не хотела лишаться колоний и прилагала максимальные усилия для их сохранения.

Французские колонии получали независимость после вооружённой борьбы.



В 1945–1954 годах
шла война
во Вьетнаме.

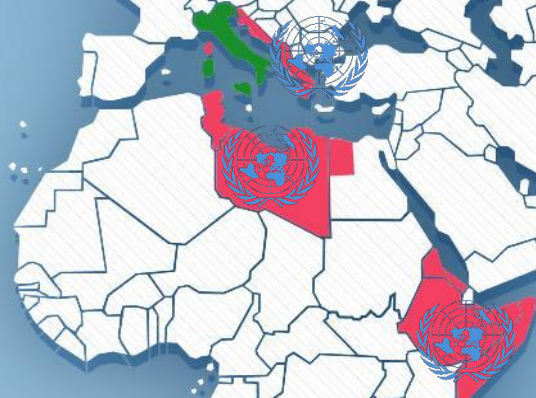




В 1962 году
закончилась
Алжирская война.



Колонии
Италии взяты
под опеку ООН.



Бывшие итальянские колонии


1

В 1951 году независимой стала Ливия.



2

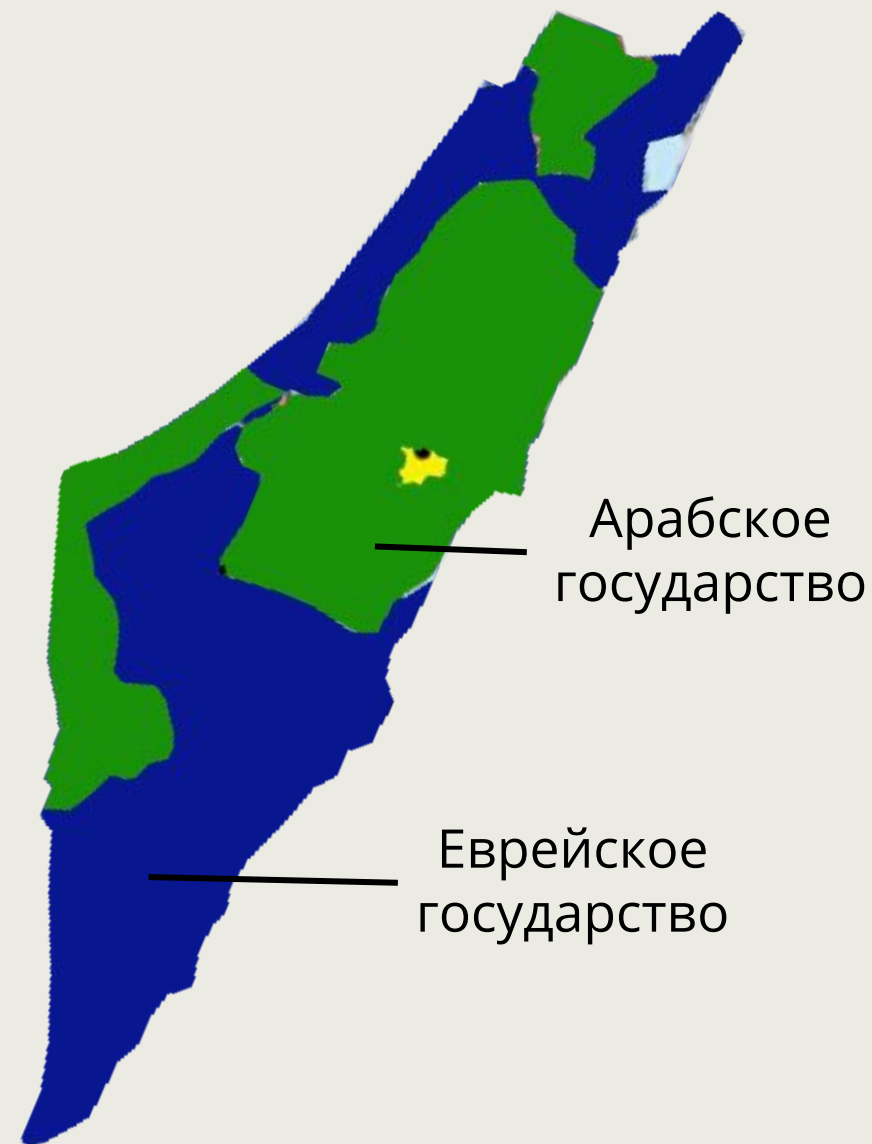
В 1960 году признана независимость Сомали.



Неразрешённы
м остаётся
Палестинский
конфликт.



После выхода Палестины из-под контроля Османской империи планировалось создание двух государств – арабского и еврейского.





В 1948 году
создано
государство
Израиль.



1960 год —
год Африки



Государства Африки, получившие независимость (1960-е – 1970-е годы)



Государства Африки, получившие независимость (1960-е – 1970-е годы)

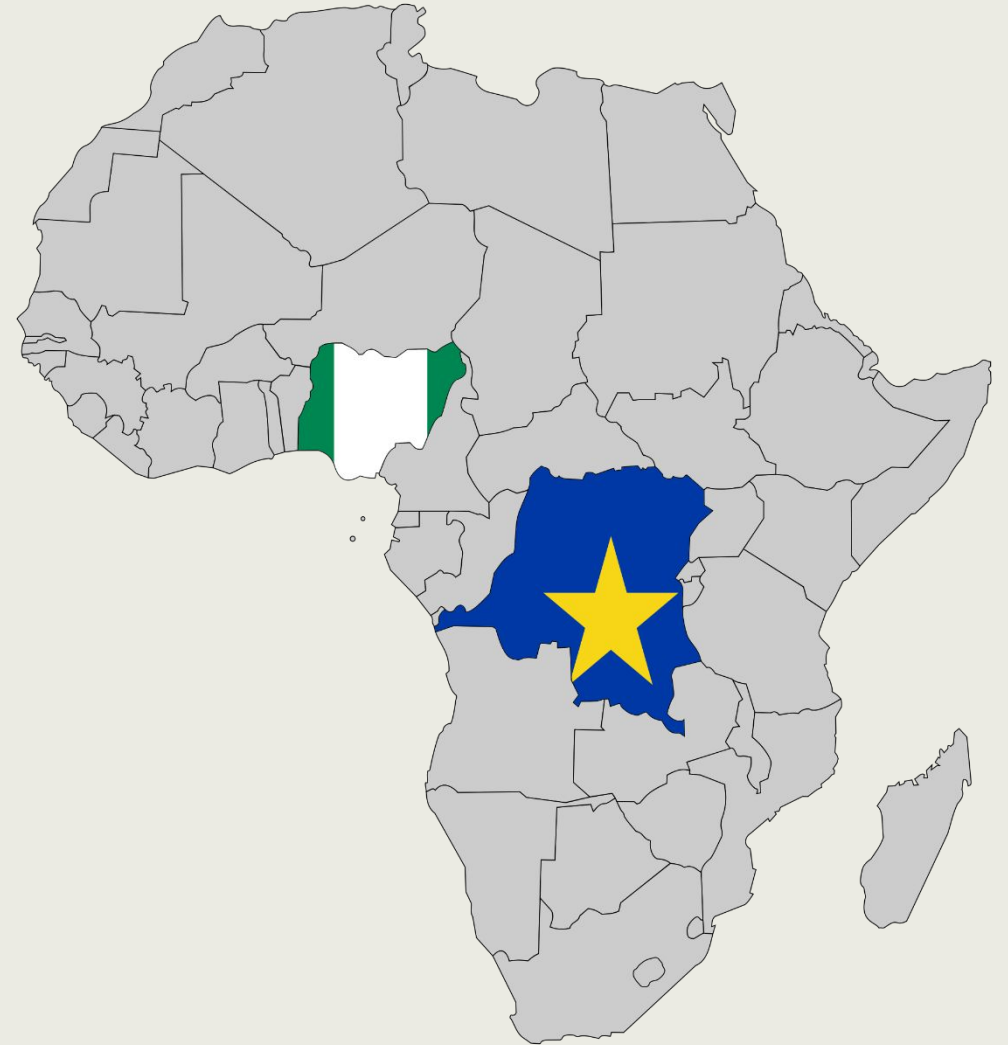
Бельгийское Конго



Государства Африки, получившие независимость (1960-е – 1970-е годы)

Бельгийское Конго

Нигерия

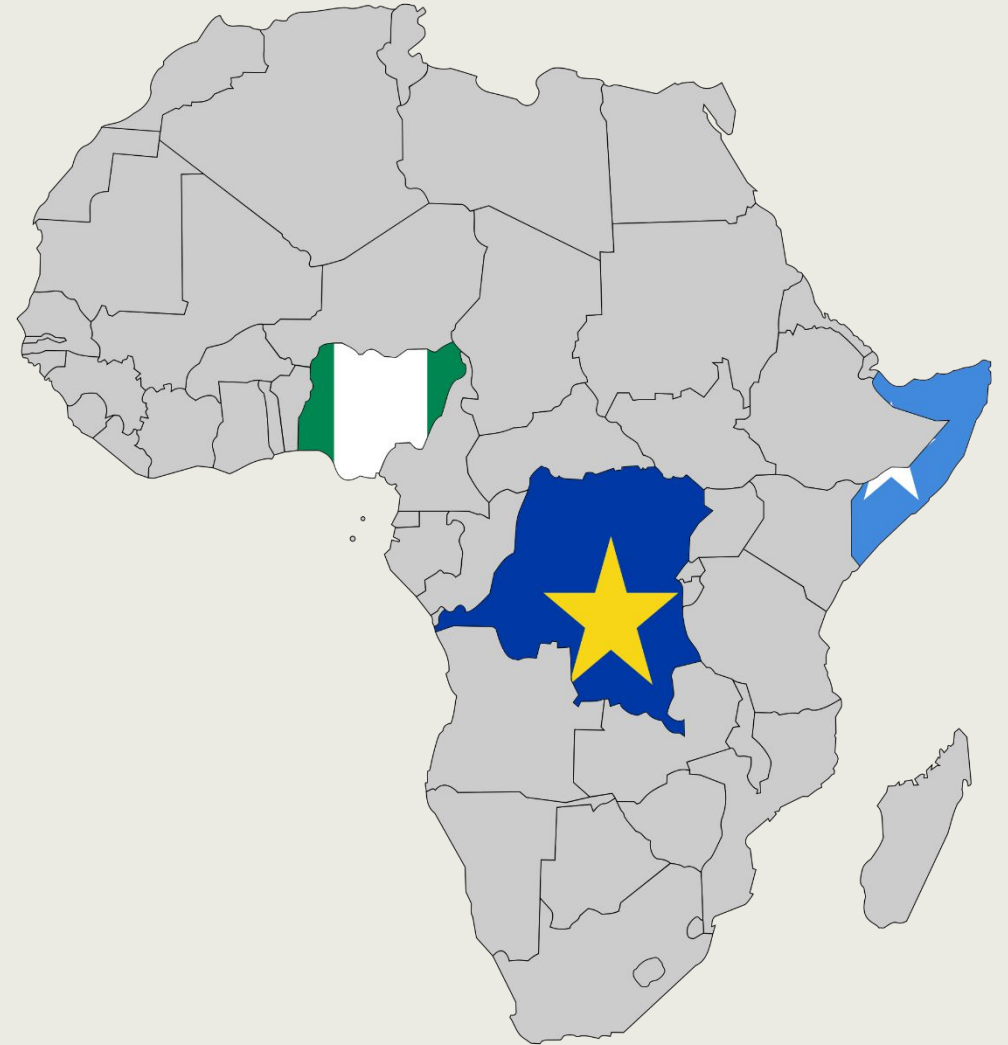


Государства Африки, получившие независимость (1960-е – 1970-е годы)

Бельгийское Конго

Нигерия

Сомали



Государства Африки, получившие независимость (1960-е – 1970-е годы)

Бельгийское Конго

Нигерия

Сомали

Сьерра-Леоне



Государства Африки, получившие независимость (1960-е – 1970-е годы)

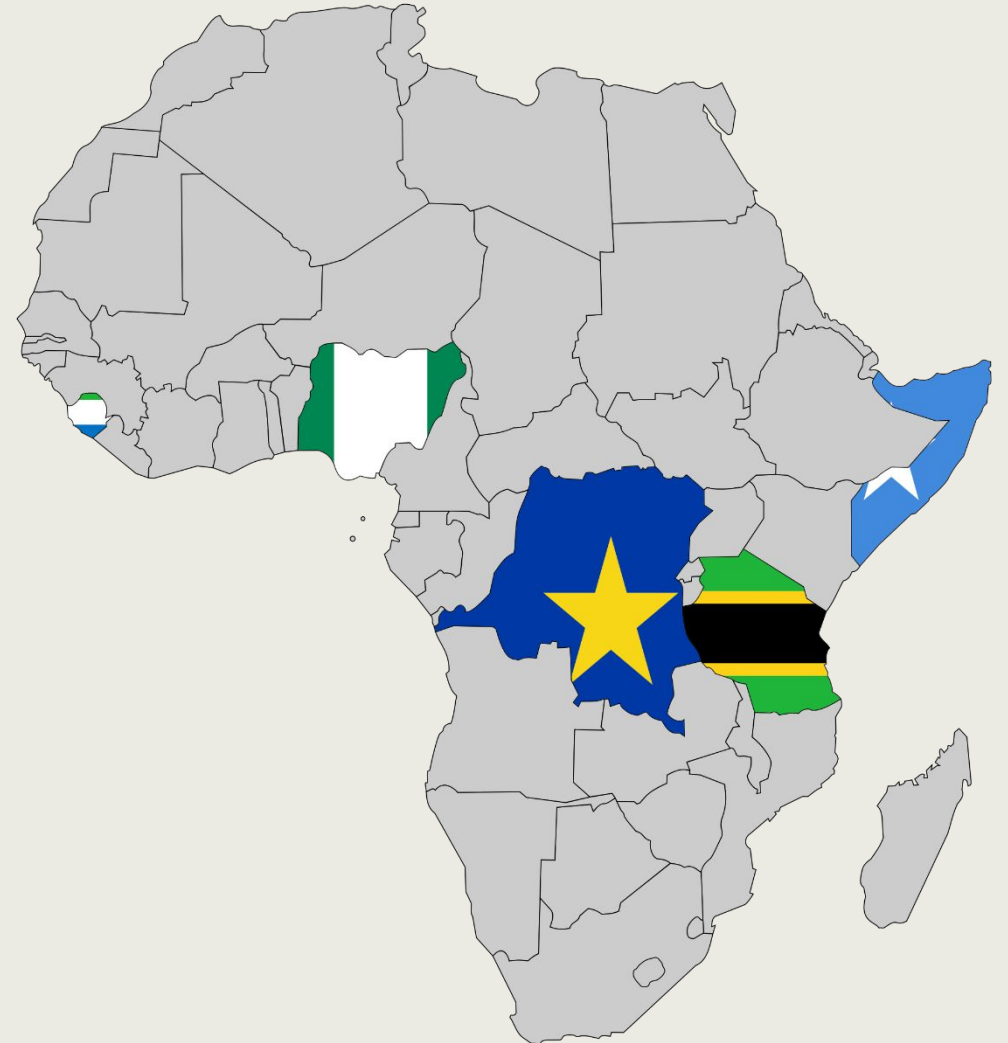
Бельгийское Конго

Нигерия

Сомали

Сьерра-Леоне

Танганьика



Государства Африки, получившие независимость (1960-е – 1970-е годы)

Бельгийское Конго

Нигерия

Сомали

Сьерра-Леоне

Танганьика

Уганда



Государства Африки, получившие независимость (1960-е – 1970-е годы)

Бельгийское Конго

Занзибар

Нигерия

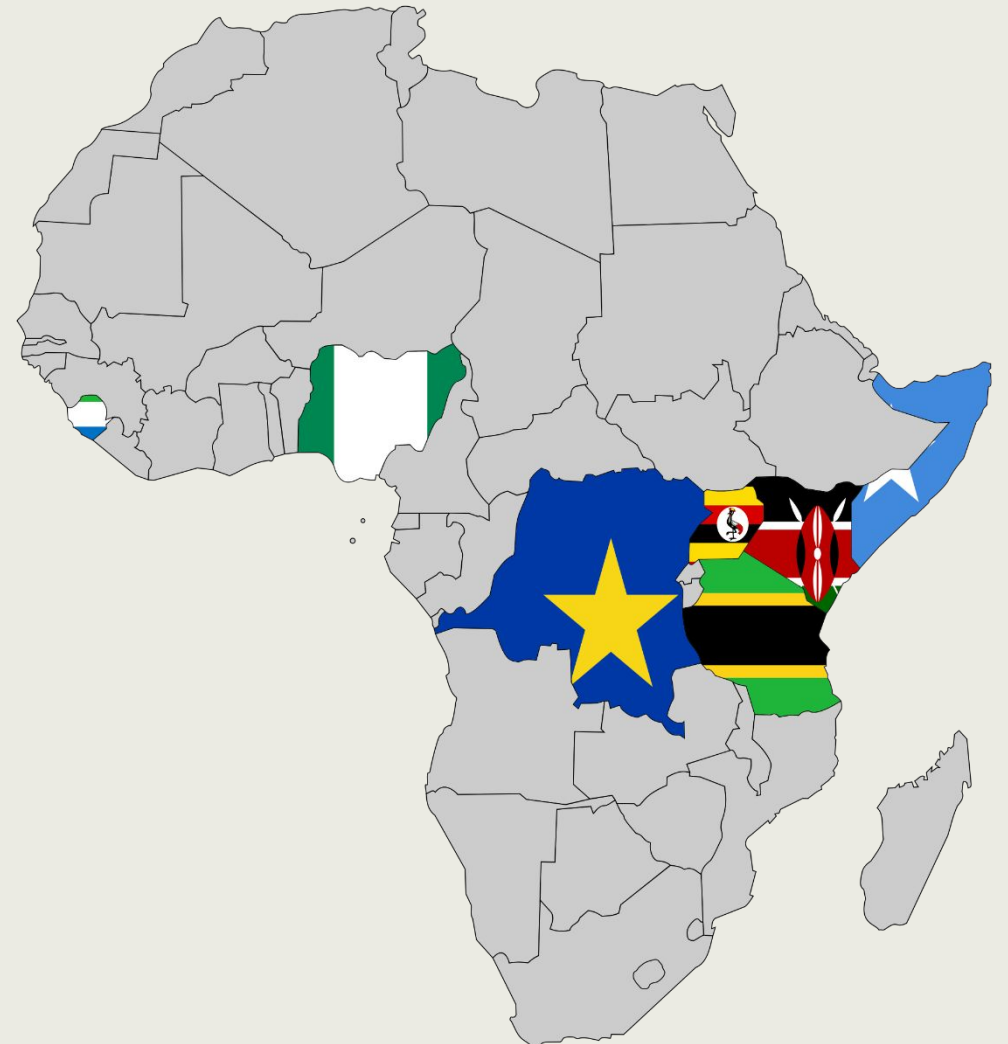
Сомали

Сьерра-Леоне

Танганьика

Уганда

Кения



Государства Африки, получившие независимость (1960-е – 1970-е годы)

Бельгийское Конго

Занзибар

Нигерия

Мозамбик

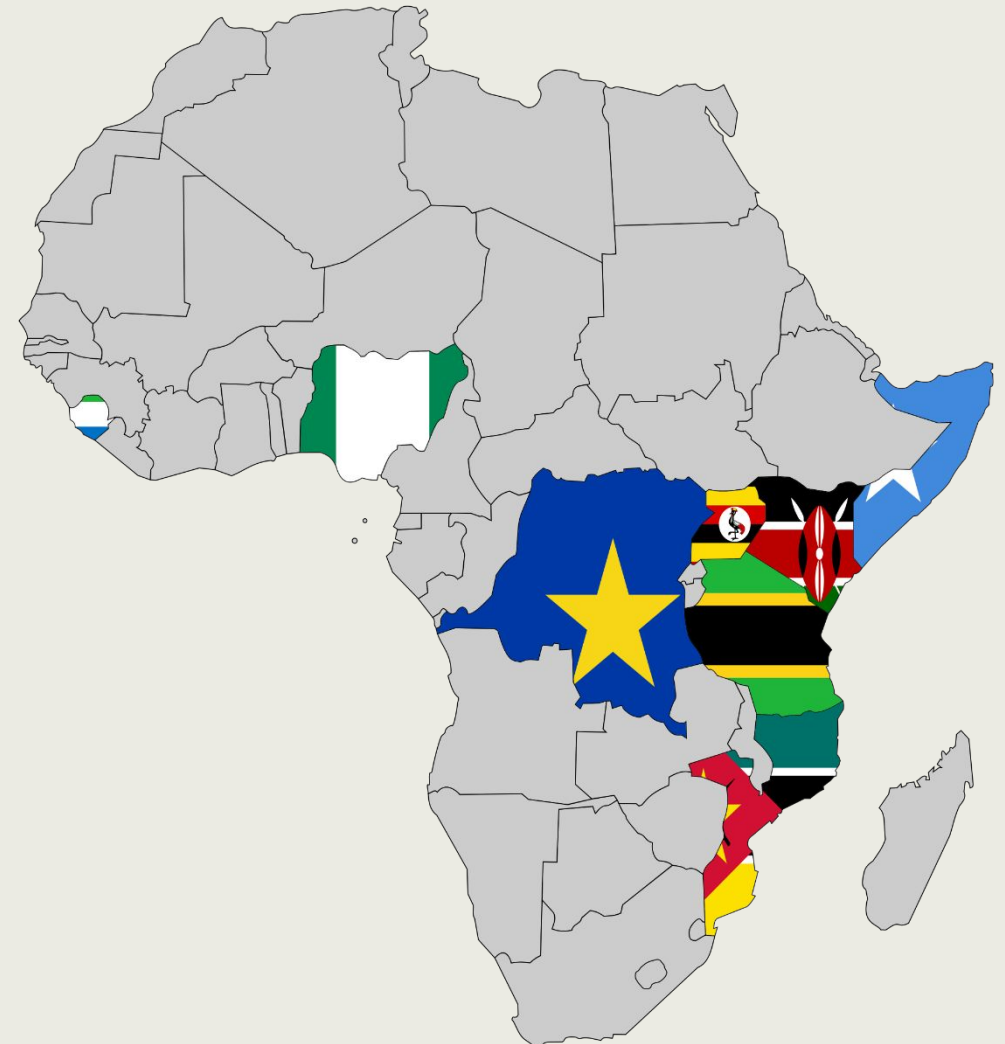
Сомали

Сьерра-Леоне

Танганьика

Уганда

Кения



Государства Африки, получившие независимость (1960-е – 1970-е годы)

Бельгийское Конго

Занзибар

Нигерия

Мозамбик

Сомали

Ангола


Сьерра-Леоне

Танганьика

Уганда

Кения





В 1990 году
независимость
получила
Намибия.



Причины деколонизации

1

Произошло оздоровление обстановки в мире после победы демократии над фашизмом.

2

Народы колоний стремились обрести независимость.

3

СССР и США выступили против колониальной политики.

4

Колониальные империи не могли содержать свои подконтрольные территории.

Пути развития





Социалистический
путь




Капиталистический путь



Социалистический путь


Капиталистический путь

В странах, выбравших социализм, проводились реформы на основе опыта европейских соцстран.









Иди Амин
установил
диктатуру
в Уганде.

Культурно-цивилизационные регионы Азии и Африки

1

Азиатско-
Тихоокеанский регион.



Азиатско-Тихоокеанский регион

Корея

Китай

Япония


Гонконг

Вьетнам

Тайвань

Сингапур


Азиатские государства,
совершившие скачок
в развитии, прозвали
«молодые тигры».



Гонконг



Южная Корея



Малайзия



Сингапур

Культурно-цивилизационные регионы Азии и Африки

1

Азиатско-
Тихоокеанский регион.

2

Индо-буддийский-
мусульманский
регион.



Пакистан

Индия

Индо-
буддийский-
мусульманский
регион

Культурно-цивилизационные регионы Азии и Африки

1

Азиатско-
Тихоокеанский регион.

2

Индо-буддийский-
мусульманский
регион.

3

Арабо-мусульманский
регион.



Арабо-
мусульманский
регион

В мусульманском регионе образовались две модели развития, основанные на взаимоотношениях традиций ислама и внешнего европейского воздействия.





Первая модель развития

1

Получила развитие в Египте, Турции, Леванте, странах Магриба.

2

Исламские традиционные структуры приспособились к европейскому воздействию.

3

Характерен длительный процесс модернизации экономики и политики.

4

В последние годы стали усиливаться исламские традиции.





Вторая модель развития

1

Арабские страны, богатые нефтью, Афганистан, Иран.

2

Сильны исламские традиции.

3

Сохраняется привычный образ жизни (практически в неизменном виде).

4

Нормы ислама позволяют сохранять устойчивость общества.

Япония



После Второй мировой войны в Японии стали проводиться реформы.

Их инициатором выступили американские власти, оккупировавшие эту территорию.



Аграрная реформа в Японии



1

Произошла передача земли в собственность крестьянам.

2

Арендаторы получали возделываемые участки.

3

Не стало помещиков и ростовщиков.




1946 год – 2 млн крестьян



1950 год – 4 млн крестьян

Результатом земельной реформы стало повышение товарности хозяйства и восстановление внутреннего рынка.



3 мая 1947 года принята новая КОНСТИТУЦИЯ



1

Япония стала конституционной парламентской монархией.

2

Императора лишили реальной власти, он царствовал, но не управлял.

3

Япония отказывалась от войны как средства разрешения международных споров.

В Японии утвердилась многопартийная система.

Основной властью обладала Либерально-демократическая партия.

自民党



Японское экономическое чудо









富士銀行 新大塚支店

フルヤ

ASA

大

日本勧業銀行

白子園



Правительство
перешло к
политике
заимствования
технологий у
других.

Причины экономического чуда

1

Проведённые реформы.

4

Контроль правительством внешней торговли.

7

Доверие банковской системе.

2

Оккупация американскими войсками.

5

Поддержка национального производства.

8

Низкие налоги.

3

Дешёвая рабочая сила.

6

Политическая стабильность в государстве.

9

Освоение новых технологий.



Отличительные черты экономики

1

Объединение производителей товаров и поставщиков в крупные корпорации.

2

Построение хороших отношений между предпринимателями и правительством.

3

Гарантия работникам пожизненной занятости в корпорациях.

4

Крупное профсоюзное движение.



MOTOMAN

MOTOMAN



Требовательность

**Напряжённый
труд**



**Культура и этика
труда**

**Высокая
дисциплина**

Страны Азии и Африки. Япония

1

После Второй мировой войны быстрыми темпами происходила деколонизация.

2

Бывшие колонии выбирали между капиталистическим и социалистическим путями развития.

3

В Азии и Африке образовались три культурно-цивилизационных региона.

4

После Второй мировой войны в Японии был проведён ряд реформ.

5

Скачок в развитии Японии получил название «японское экономическое чудо».