


Потешное войско






БОТИК

Ботик Петра Первого "Св.Николай"






17 лет



14 PЕMËСЕΛ






Русский
военный
парусник

БАЛТИЙСКОЕ МОРЕ

ПОСЛЕ ПОБЕДЫ



The background is a faded, sepia-toned map. In the top-left corner, a compass rose is visible with the numbers '091' and '07' printed on it. The map features a grid of latitude and longitude lines, with some faint text and markings scattered across the surface.

1703



Наводнение в Петербурге в 1824 году (гравюра)

НАВОДНЕНИЕ



РЁПТИ, БРЦА И ЕЛЧОЕКВ.

Пётр I, царь и человек.




Санкт Петербург- один из красивейших городов мира



Исаакиевский собор



Памятник Петру I



Разводной мост

Исакиевский собор

