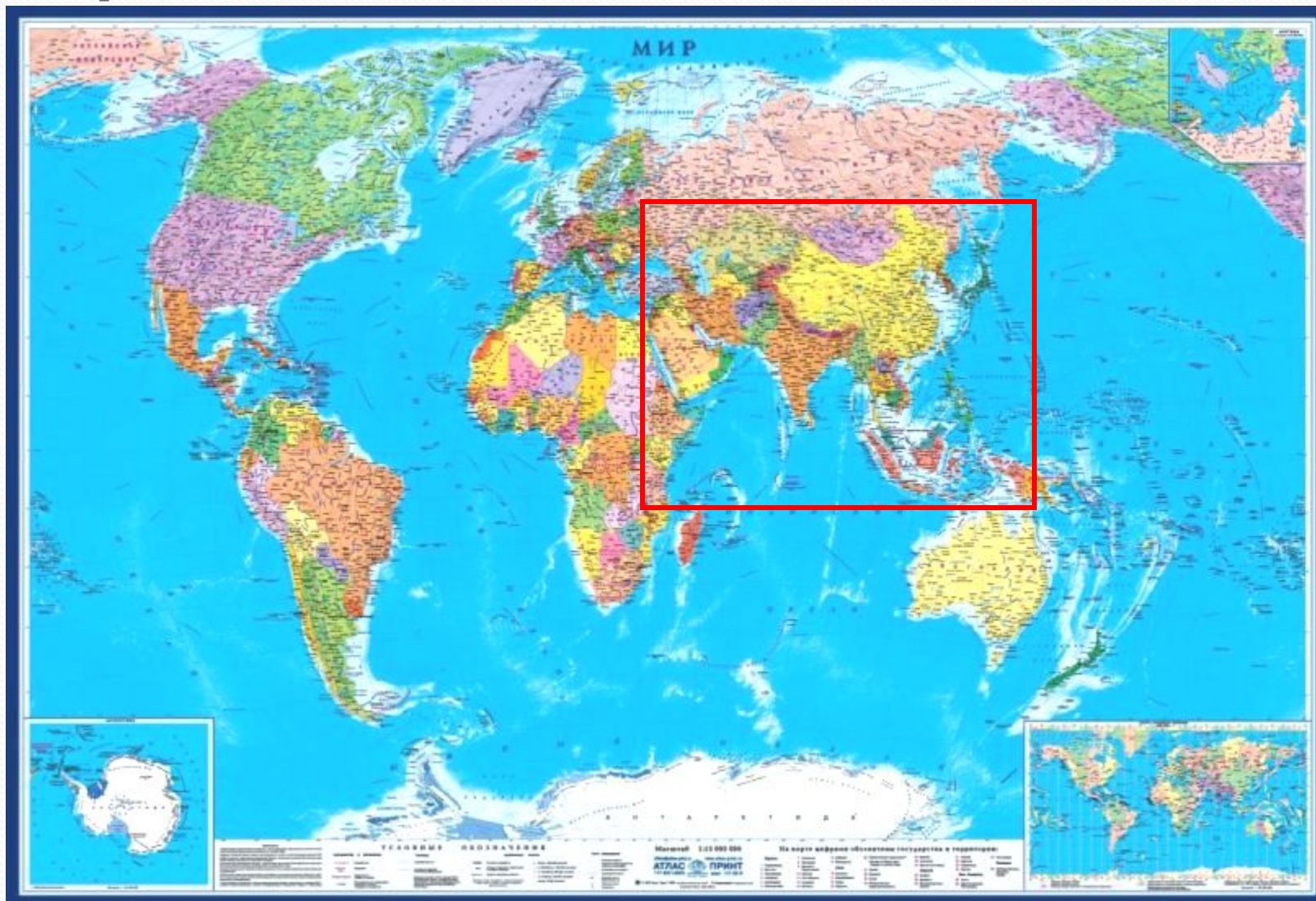


Азия на политической карте мира

Мельникова М.А.

Зарубежная Азия на карте мира



Физико-географическое положение

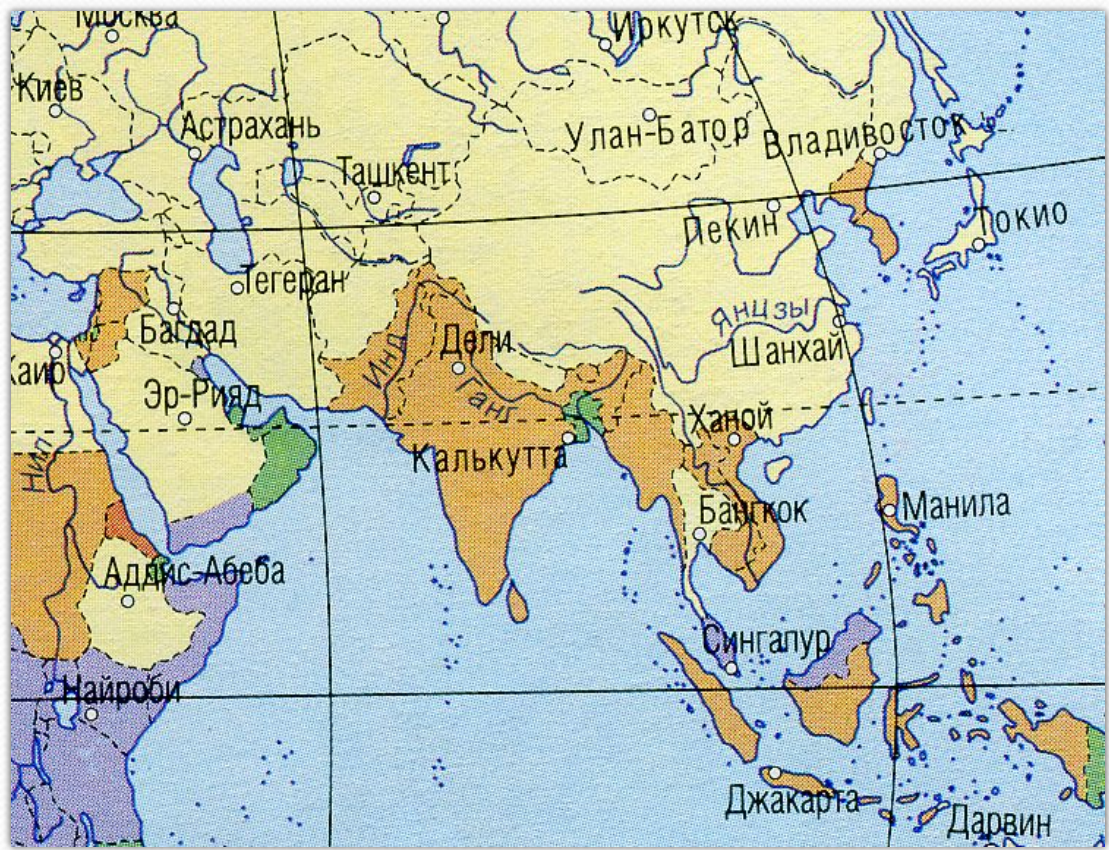


Является субконтинентом на материке Евразия. Площадь около 43 км^2 . Протяженность с запада на восток около 10 тыс.км., с севера на юг около 7 тыс.км. Большое количество островных государств и государств-архипелагов.





Политическое деление



В состав входит 38 государств.



СТРАНЫ, ДОБИВШИЕСЯ НЕЗАВИСИМОСТИ

- | | | | |
|---|--|--|---------------------|
|  | во второй половине 1940-х и в 1950-е гг. |  | в 1970 – 1980-е гг. |
|  | в 1960-е гг. |  | в 1990-е гг. |

