

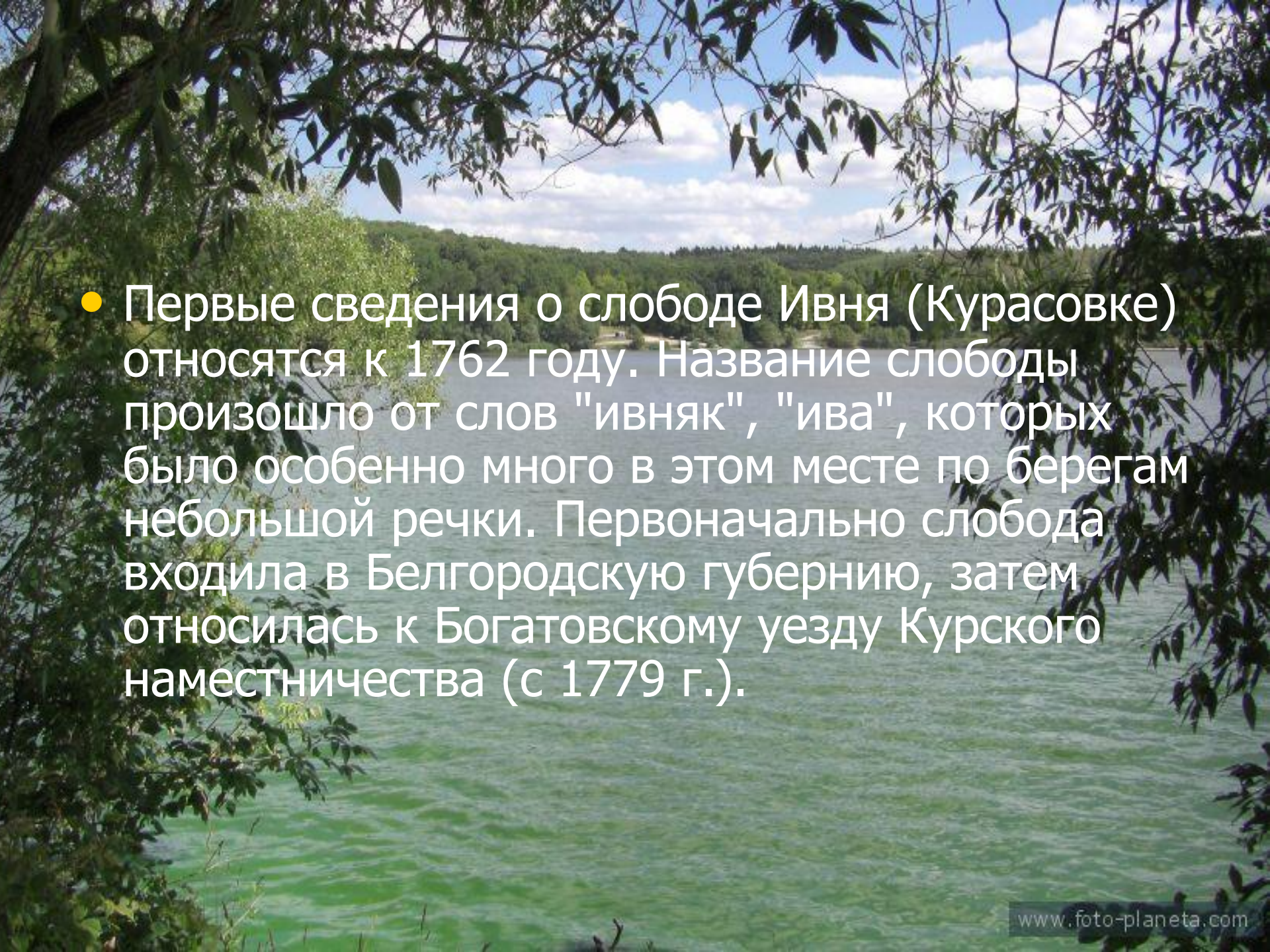
МБУ «Социально – реабилитационный центр для
несовершеннолетних»
Ивнянского района Белгородской области

Тропинками родного края

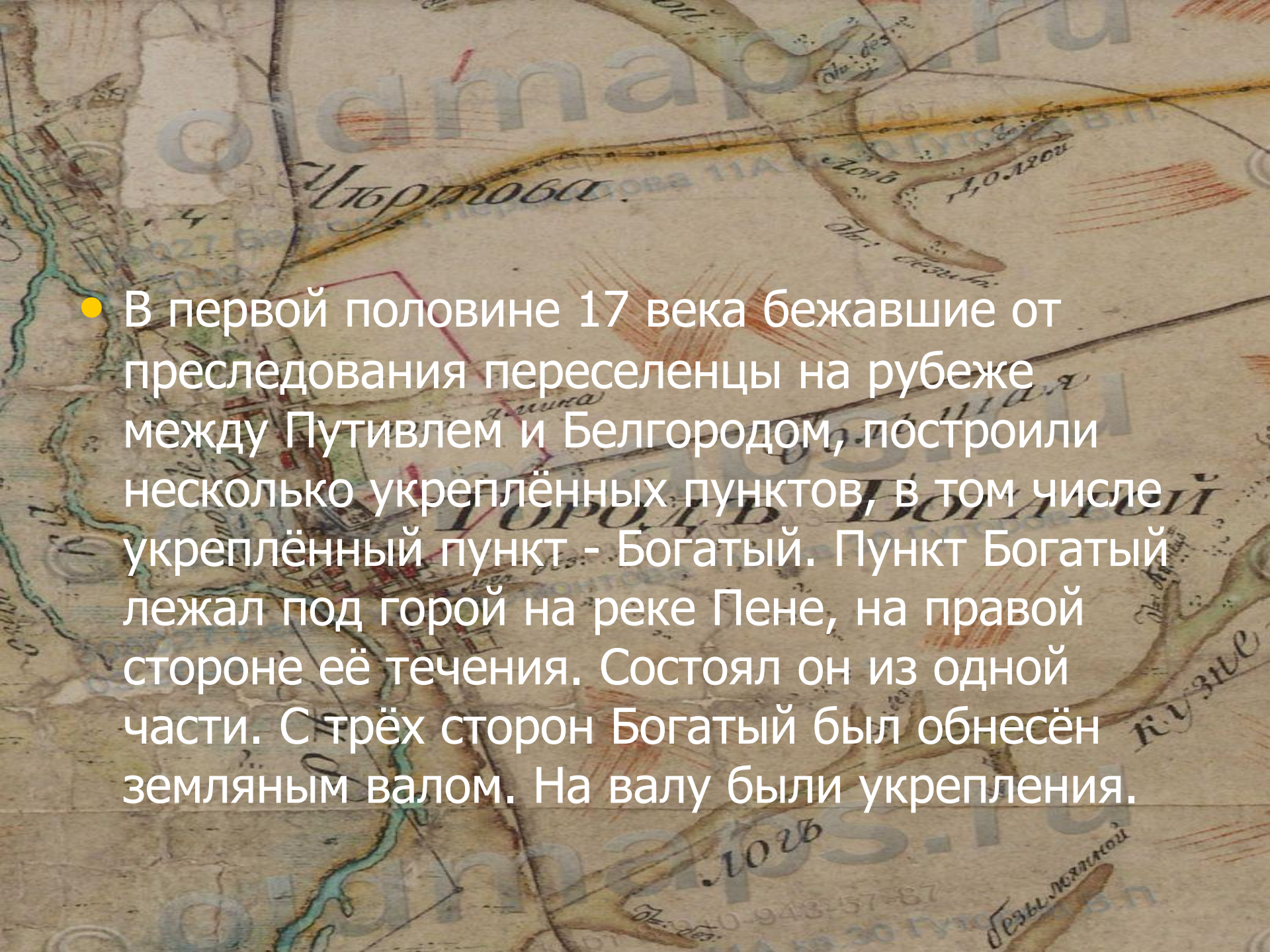
О.Ю.Савкова, воспитатель отделения
реализации программ социальной
реабилитации


2015

foto-planet.com

- 
- Первые сведения о слободе Ивня (Курасовке) относятся к 1762 году. Название слободы произошло от слов "ивняк", "ива", которых было особенно много в этом месте по берегам небольшой речки. Первоначально слобода входила в Белгородскую губернию, затем относилась к Богатовскому уезду Курского наместничества (с 1779 г.).


- В 1852 году Ивня — имение одного из сыновей историографа Н.М.Карамзина В.Н.Карамзина. После смерти В.Н.Карамзина имение переходит к графу К.П.Клейнмихелю. Сейчас в бывшем поместье графа Клейнмихеля расположено государственное учреждение здравоохранения "Ивнянский детский противотуберкулезный санаторий",

- 
- A historical map of the border region between Putivl and Belgorod. The map shows the Pene river flowing from the top right towards the bottom left. A fortified point, labeled 'БОГАТЫЙ' (Bogatyy), is situated on the right bank of the river. The map is annotated with various handwritten notes and numbers, including '1026' and '1027'. The text 'Утверждена' (Approved) is visible at the top. The map also shows other geographical features and settlements, such as 'ГОРОДЪ БОГАТЫЙ' (City of Bogatyy) and 'РУЗИЕ' (Ruzie).
- В первой половине 17 века бежавшие от преследования переселенцы на рубеже между Путивлем и Белгородом, построили несколько укреплённых пунктов, в том числе укреплённый пункт - Богатый. Пункт Богатый лежал под горой на реке Пене, на правой стороне её течения. Состоял он из одной части. С трёх сторон Богатый был обнесён земляным валом. На валу были укрепления.


- 
- До 1779 года Богатый был экономическим селом Карповского уезда Белгородской губернии. В 1779 году было образовано Курское наместничество, Богатый получил статус уездного города новообразованного Богатенского уезда, а город Карпов был «разжалован» в село.

В 1802 году Богатовский уезд был упразднен, входившие в его состав населенные пункты переданы в состав Обоянского уезда Курской губернии, заштатным (безъездным) городом которого стал Богатый.

- При создании в июне 1928 года Центрально-Черноземной области (ЦЧО) в её составе из южной части бывшего Обоянского уезда был образован Ивнянский район.



При разделе в 1934 году ЦЧО
Ивнянский район был включен в состав
Курской области и 6 января 1954 года
передан в состав новообразованной
Белгородской области.



В 1971 году Ивня получила статус посёлка городского типа.



ПРАВОУГОЛ
100 МЕТРОВ

ПЕШЕХОДНОЕ ПЕРЕСЕЧЕНИЕ



ДВОРЕЦ КУЛЬТУРЫ









СПАСИБО ЗА ВНИМАНИЕ!

