

# ВИДЫ ОЗЕР

```
graph TD; A[ВИДЫ ОЗЕР] --- B[ПО ПРОИСХОЖД-Ю КОТЛОВИН]; A --- C[ПО СТОЧНОСТИ]; A --- D[ПО СОЛЕННОСТИ];
```

ПО  
ПРОИСХОЖД-Ю  
КОТЛОВИН

ПО СТОЧНОСТИ

ПО СОЛЕННОСТИ

**Озеро** — естественный водоем, заполненное водой понижение земной поверхности.

**Озерная котловина** — впадина земной коры с находящимся в ней водоемом. По происхождению выделяют до 30 видов озерных котловин.

**Тектонические озера** — расположенные в грабенах или прогибах земной коры, к этому типу относятся самые большие и глубокие озера.

**Вулканические озера** — расположенные в кратерах потухших вулканов.

**Ледниковые озера** — расположенные в котловинах, выпаханных ледником, или во впадинах, образовавшихся в результате отложения морены.

**Карстовые озера** — образованные в воронках, котловинах, пещерах и других отрицательных формах карстового рельефа.

**Озера-старицы (пойменные озера)** — образовавшиеся при отчленении излучин реки.

**Лиманные (прибрежные) озера** — образовавшиеся вследствие обособления части моря наносами песка или ила.

**Подпрудные (запрудные) озера** — возникшие при запрудивании водотока оползнями, обвалами, лавовыми потоками.

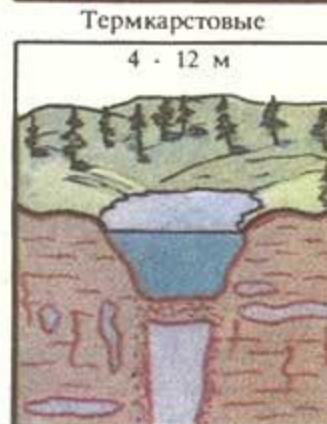
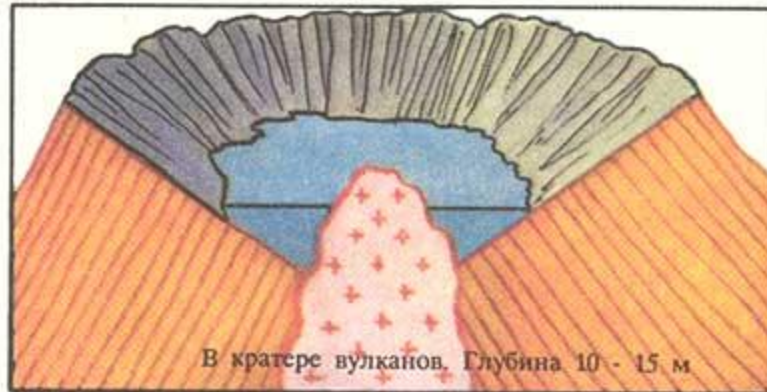
**Термокарстовые озера** — во впадинах, образовавшихся при протаивании многолетнемерзлых пород.

# Виды озерных котловин

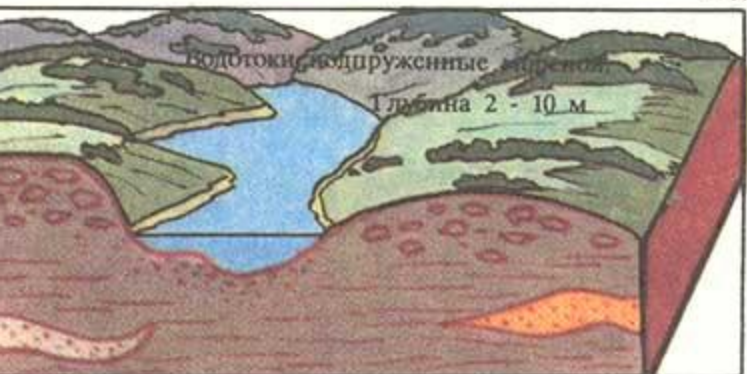
## Тектонические.



## Вулканогенные



## Ледниковые



# Географическая номенклатура

Каспийское море  
Аральское море  
Байкал  
Балхаш  
Мертвое море  
Ладожское  
Сарезское  
Виктория  
Чад  
Эйр  
Великие Американские



*На берегу озера Чад*

Место по площади	Название озера	Площадь озера, км <sup>2</sup>	Материк, на котором расположено озеро
1	Каспийское	371 000	
2	Верхнее	82 103	
3	Виктория	69 000	
4	Гурон	59 600	
5	Мичиган	57 441	
6	Танганьика	34 000	
7	Байкал	31 500	

## Это интересно!

1 На берегах этого озера отсутствует растительность, а всякое живое существо в его воде настигает мгновенная смерть. Это и неудивительно: со дна озера бьют два источника сильно концентрированной кислоты и отравляют воду. Озеро, кстати, так и называется «Озеро Смерти». Где оно находится? в Италии, на острове Сицилия.

2. *Балхаш* —единственное озеро, в котором одна часть пресная, а другая — соленая. Пресной является западная, куда впадает полноводная река Или, а соленой — восточная, которая не пополняется значительным количеством пресной воды.

3. *Озеро Самбар* в Индии 8 месяцев в году бывает соленым и 4 — пресным. Его площадь 160 км<sup>2</sup>. За время сильной восьмимесячной засухи из озера добывают 200 тыс. тонн кухонной соли. А с июня до октября в результате непрерывных муссонных дождей вода в озере опресняется .

4. «Приветствуем вас в самом низком месте на поверхности земного шара! 1300 футов ниже уровня Средиземного моря». Мы не выдумали эту надпись, она существует в действительности. Это место находится на 395 м ниже уровня Мирового океана. Как оно называется и где расположено? Какова его особенность? Имеет очень высокую концентрацию солей в воде (в 7,5 раза больше морской), рыбы в нем не живут.