

Ш Т У Е И Е В С Т Е
П

В

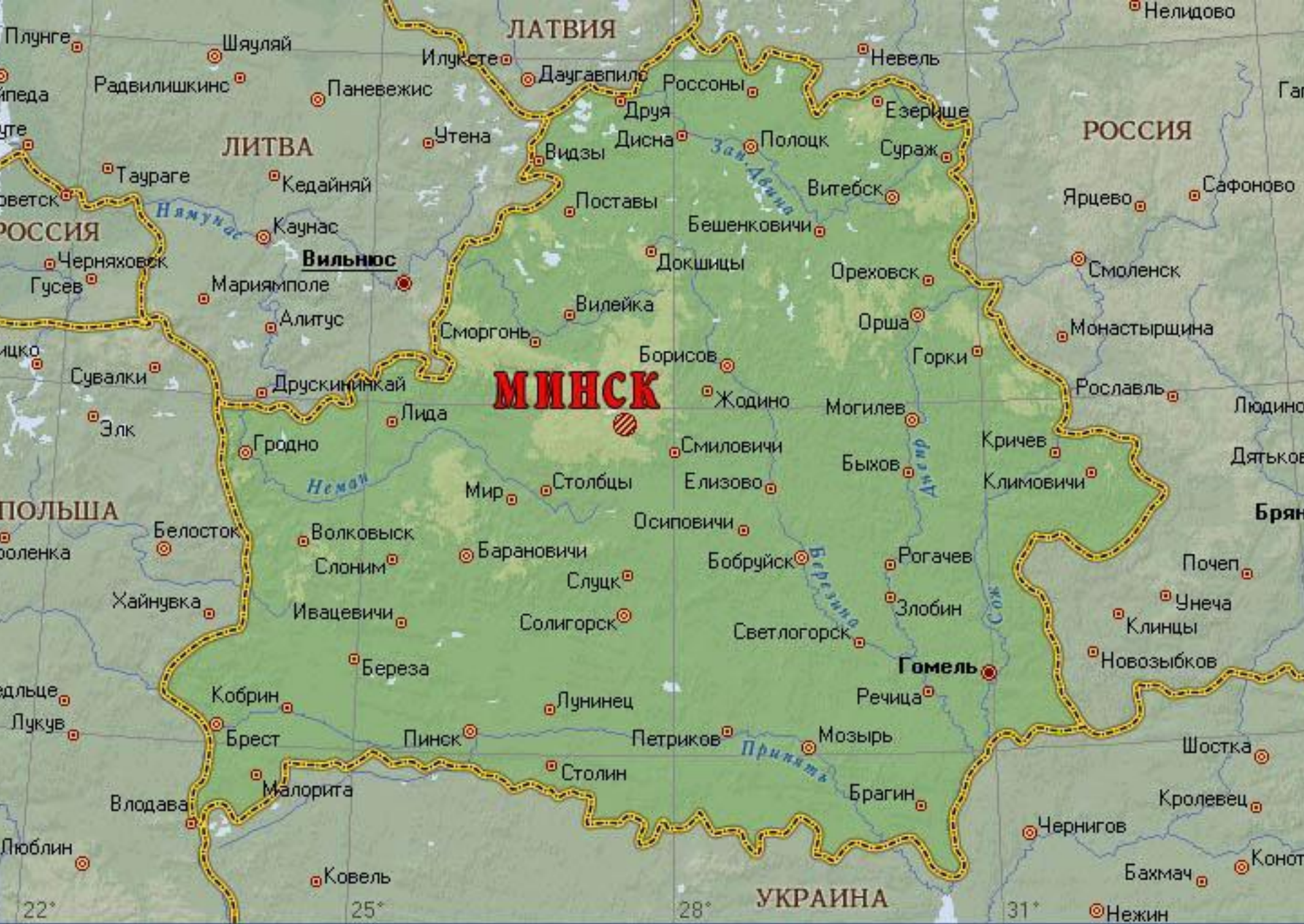
М И С К Н



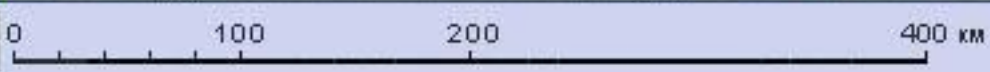
Путешествие в Минск







АДМИНИСТРАТИВНОЕ
ДЕЛЕНИЕ



БЕЛОРУССИЯ



Площадь примерно 350 км^2
Население примерно 2 миллиона человек



Площадь примерно 1400 км^2
Население примерно 5 миллионов человек

Программка

- Станция метро Немига
- Мост через реку
Свислочь
- Троицкое предместье
- Остов мужества и скорби
- Площади Парижской
коммуны
- Площадь победы

схема линий минского метрополитена




московская
линия



автозаводская
линия



строящиеся
станции







МОНУМЕНТ
НА
**МАРТИ
КАБИО**
1908-1930



Ул. Матерова

Ул. Крива

Ул. Казимиристическая

Пл. Победы

Пл. Победы

Ул. Захарова

Ул. Войсковой

Ул. Дружбе

Ул. Козлова

Свислочь

50

45

46

14

30

29

47

48

M

M