

# ФОРМЫ ПОДВИЖНОСТИ ЗЕМЛИ ВОДНОЭМЬИ

2 класс «Школа России»

МОУ СОШ №18

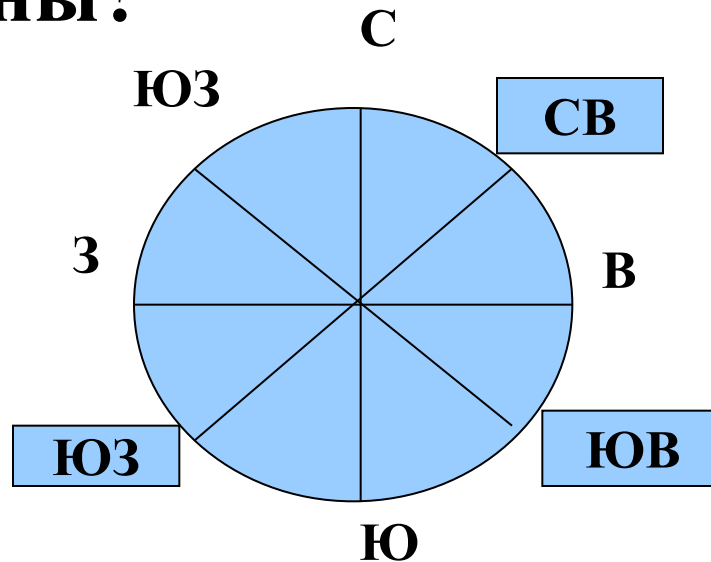
РМ, г.о.Саранск

Составила:

Мурзаева Людмила Геннадьевна

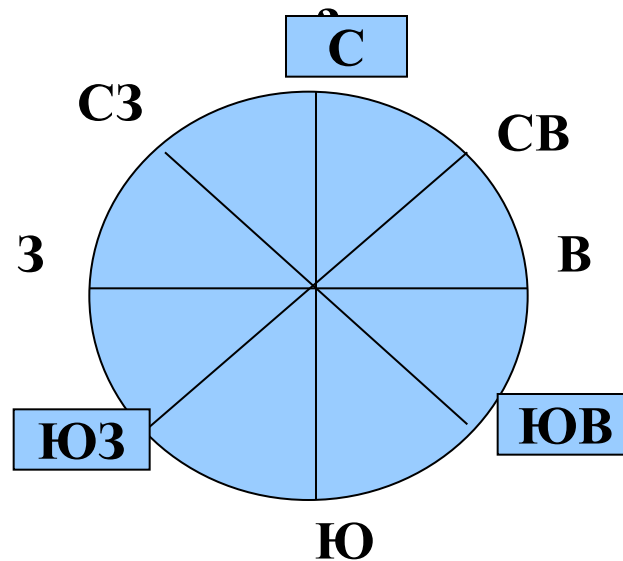
# Проверка

- 1. Что называют горизонтом?
- 2. Какие стороны горизонта не обозначены?



# Проверка

- 1. Что называется линией горизонта?
- 2. Какие стороны горизонта не обозначены?




# ПЛАН УРОКА:

- **1. Формы поверхности земли.**
- **2. Виды водоёмов.**



# Формы поверхности земли

**Равнинной**



**Гористой**



# Формы поверхности земли

**Равнина – это ровный участок земной поверхности.**





# Формы поверхности земли

**Холмы**



**Овраги**



# Формы поверхности земли

**Холмы – возвышения.**





# Формы поверхности земли

**Овраги – углубления с крутыми склонами, размытые дождевыми и снеговыми водами.**



# Формы поверхности земли.

**Горы – это  
участки земной  
поверхности,  
сильно  
возвышающиеся  
над окружающей  
местностью.**





# Красота гор.





# Формы поверхности земли.



Горы Гималаи

# Формы поверхности земли.

Холм и его части

Гора и её части



Высота до 200 м

Высота более 200 м



# ПЛАН УРОКА:

- **1. Формы поверхности земли.**
- **2. Виды водоёмов.**



# Физкультминутка

**По родному краю дружно мы шагаем.**

**Справа от нас – зелёный луг.**

**Слева находится лес .**

**В таком лесу полно чудес:**

**Белка с ветки на ветку скок ,**

**Филин крыльями машет. Ух!**

**Аж захватывает дух!**



# БОЛОТО



# РУЧЕЙ, РОДНИК





# Пруд

© All rights reserved at <http://www.kovrov.ru/>





# Море. Океан.



# Река





Река, море, озеро, океан, пруд – это водоёмы.



# Водоёмы бывают

## Естественные

*Река*

*море*

*озеро*

*океан*



## Искусственные

*пруд*

*водохранилище*

*канал*





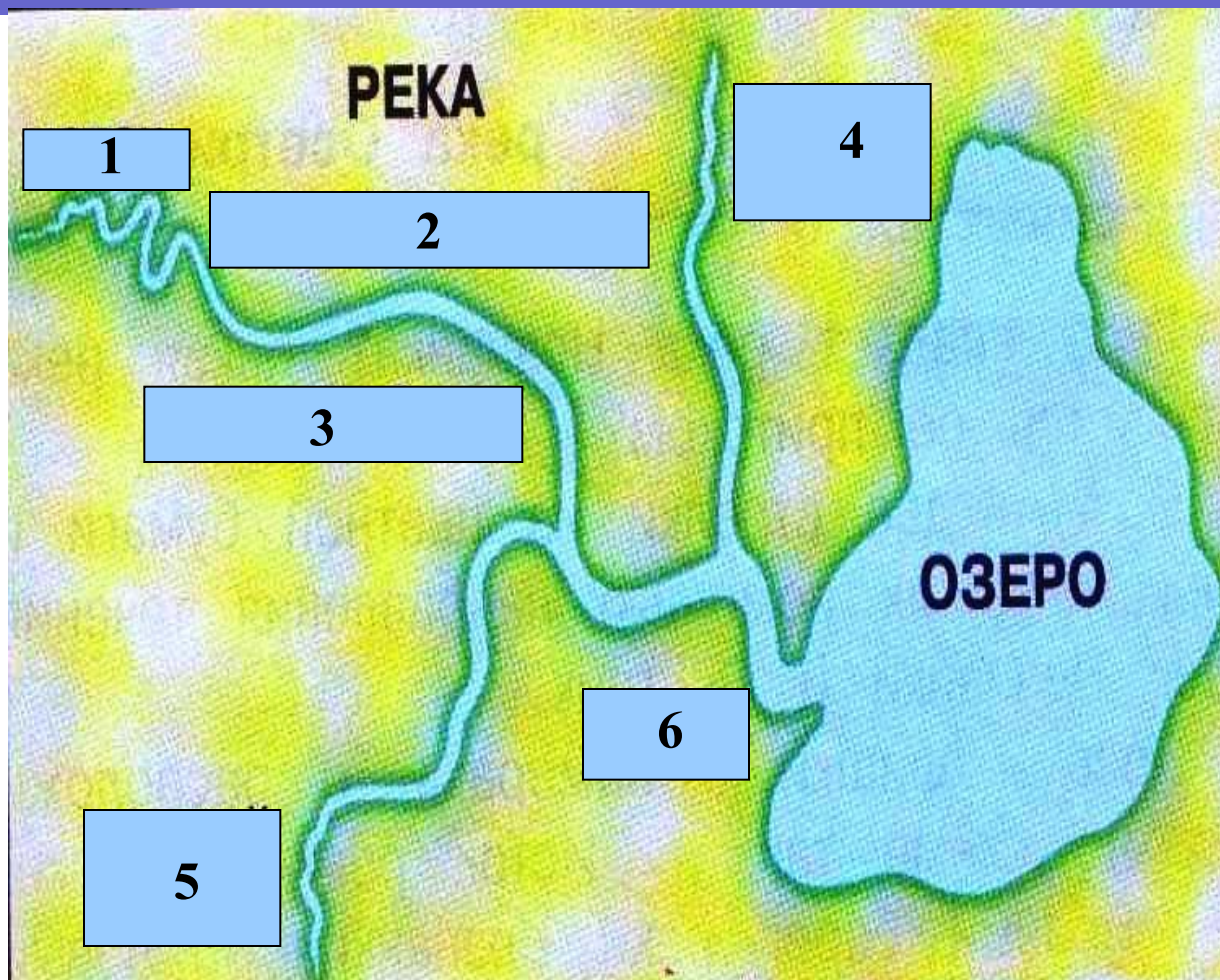




# Озеро Байкал



# Тест



1. ИСТОК
2. ЛЕВЫЙ БЕРЕГ
3. ПРАВЫЙ БЕРЕГ
4. ЛЕВЫЙ ПРИТОК
5. ПРАВЫЙ ПРИТОК
6. УСТЬЕ