


Муниципальное казённое общеобразовательное учреждение средняя общеобразовательная школа с. Ветошкино Лебяжского района Кировской области

Презентация экскурсионного объекта

Памятник природы

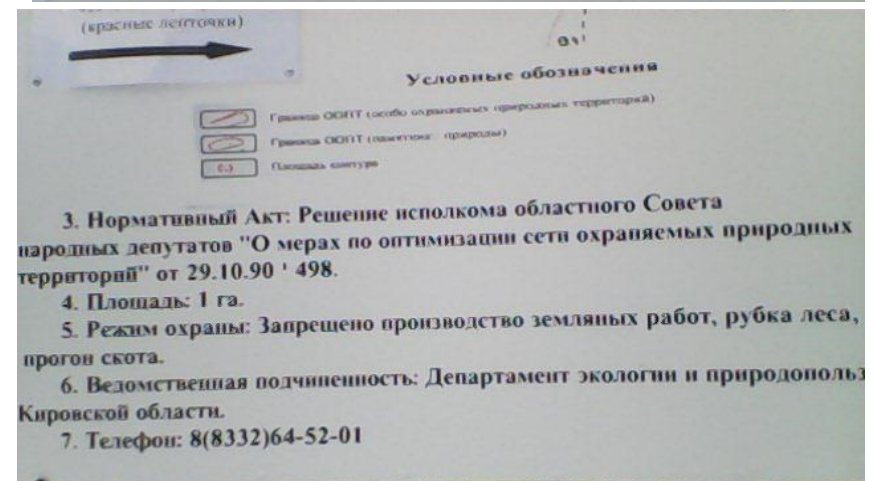
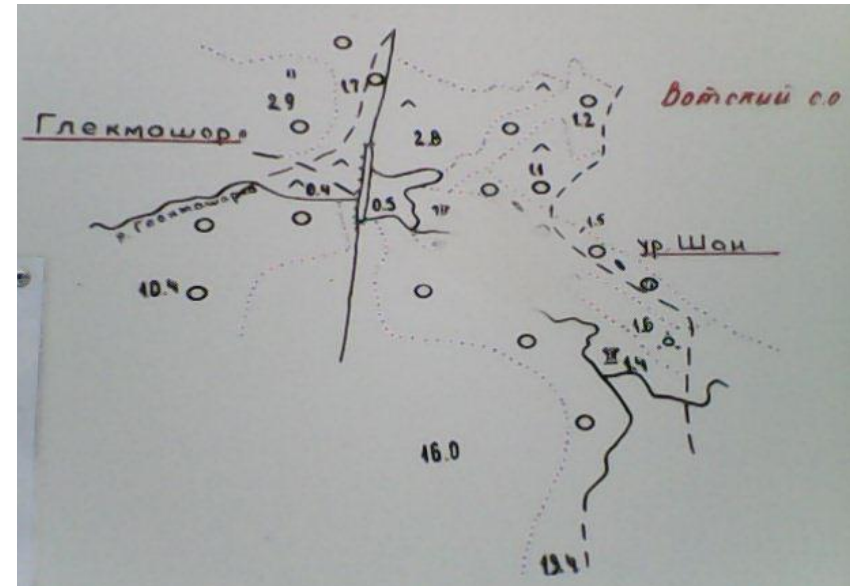
Ручей с карстовым гротом у деревни Глекмашор



Выполнила: Еноктаева Мария,
ученица 10 класса
МКОУ СОШ с.Ветошкино
Лебяжского района
Руководитель: Смышляева Н.А.

Февраль 2014 год

Путь движения к природному объекту



Такие знаки можно увидеть по дороге к памятнику природы

Проход к ручью:
вниз по склону левого берега
речки Глекмашорки
400 м по маркировке
(красные ленточки)




Река Байса и один из её притоков – река Глекмашорка




На территории Вотского сельского округа, в деревне Мысы, расположен один из государственных памятников природы – ручей с карстовым гротом в обнажении известкового туфа.




С левого склона в речку стекает мощный ручей



В русле ручья несколько ступеней



Немалую роль в создании туфов играют различные мхи, лишайники, растительный опад и водоросли



Запрятанный среди лесного массива уголок

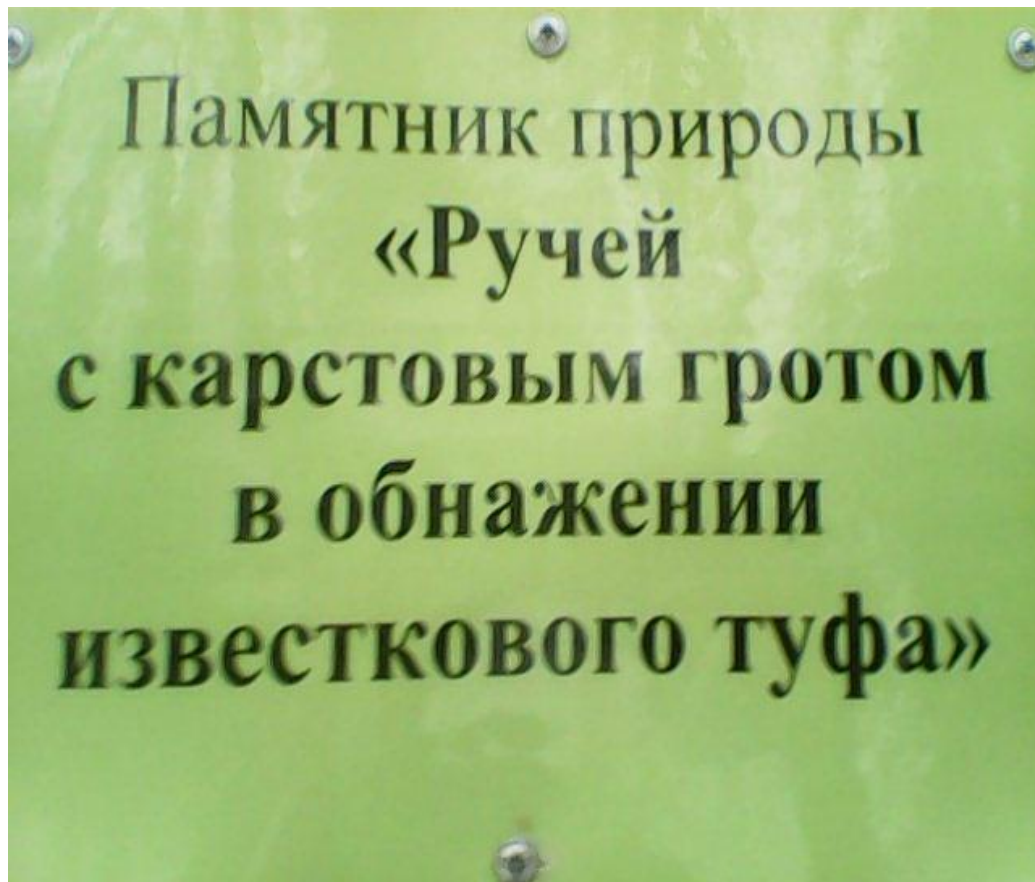


Небольшой грот глубиной не более полутора метров



В воде ручья содержится много солей кальция





**Перед входом
с реки
Глекмашорки
установлена
памятная
табличка**

Как государственственный памятник природы, ручей требует к себе бережного отношения



СПАСИБО ЗА ВНИМАНИЕ

- ❖ Использованные источники:
Газета «Знамя октября» от 05.11.2004
- ❖ Фото автора
- ❖ Контактные данные:
Телефон-89531313129

