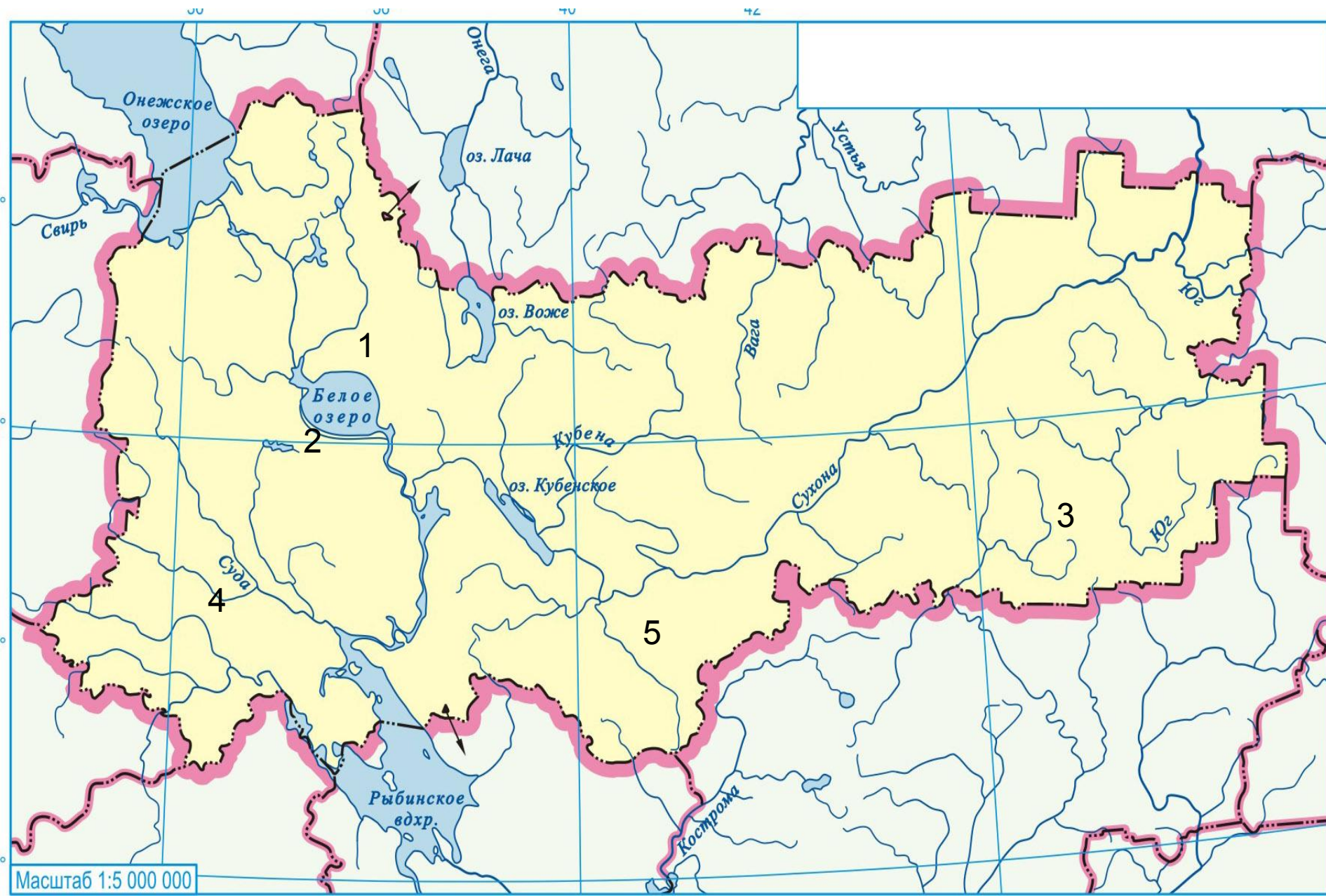


Контурные карты с
определением номенклатурных
объектов

Вариант 1

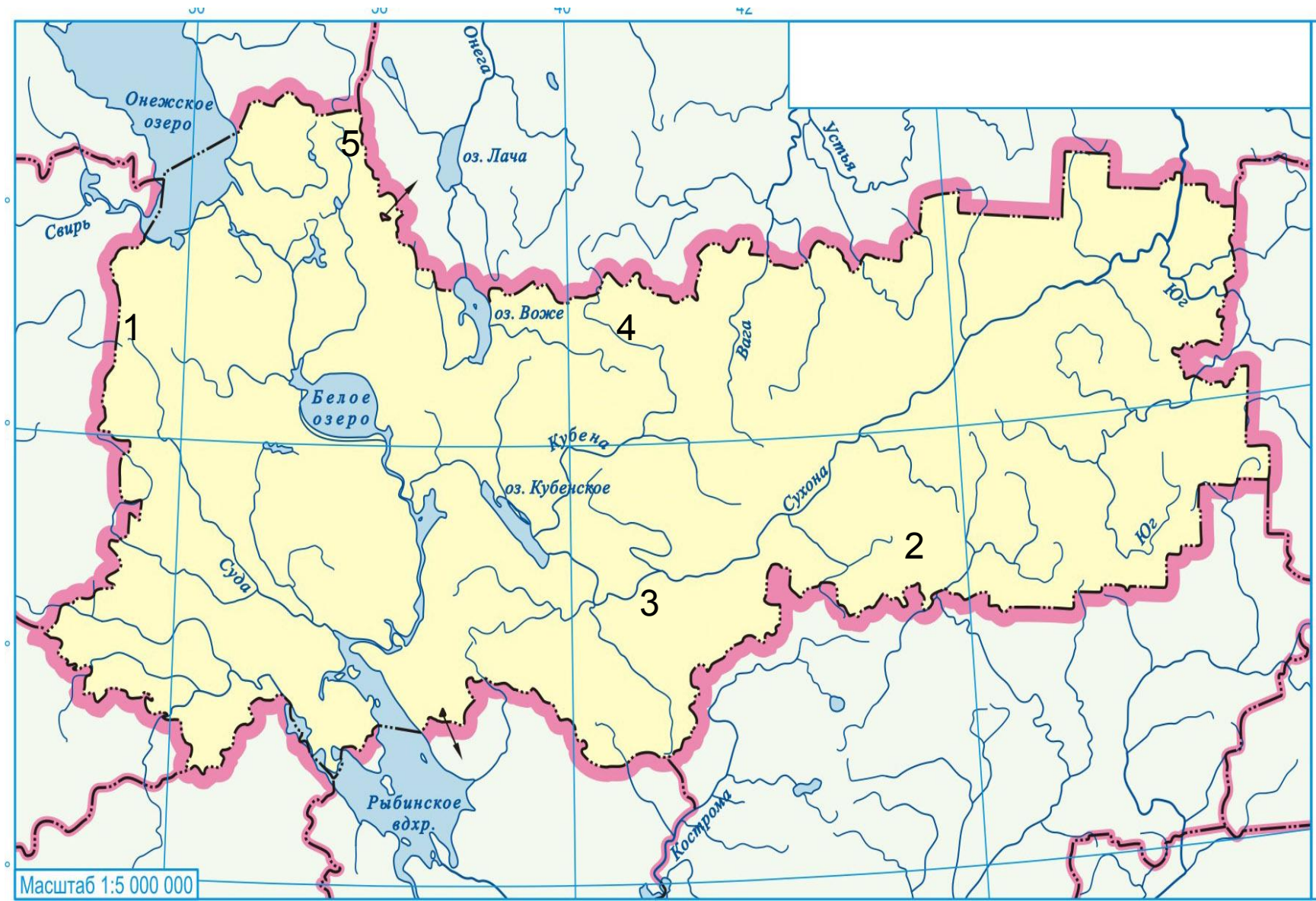


Вариант 1.

Ключ

№	НАЗВАНИЕ
1	Кирилловская гряда
2	Белозерская гряда
3	Северные Увалы
4	Молого- Шекснинская низменность
5	Возвышенность Авнига

Вариант 2

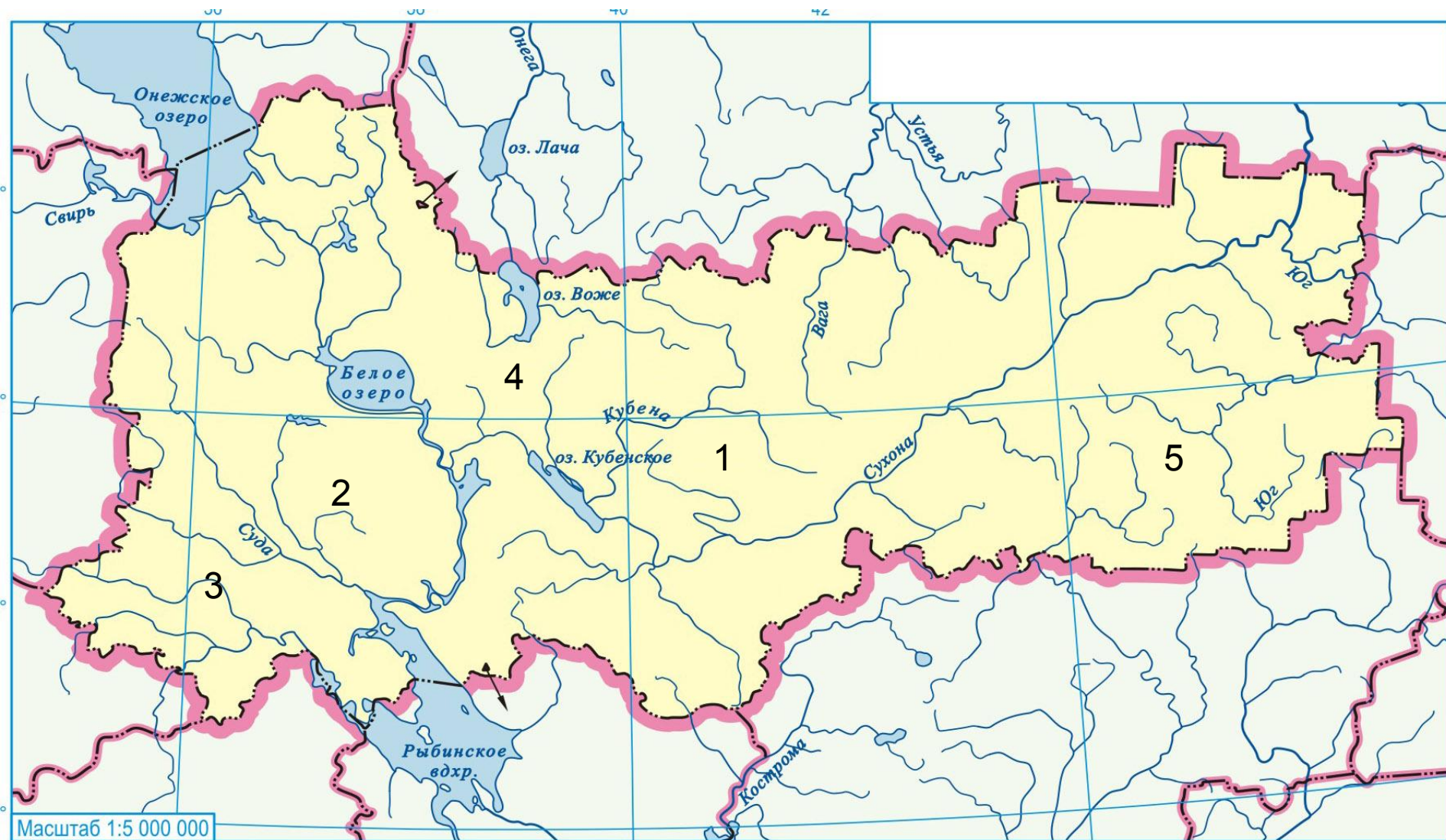


Вариант 2.

Ключ

№	НАЗВАНИЕ
1	Вепсовская возвышенность
2	Галичская возвышенность
3	Присухонская низменность
4	Верхневажская возвышенность
5	Андомская возвышенность

Вариант 3

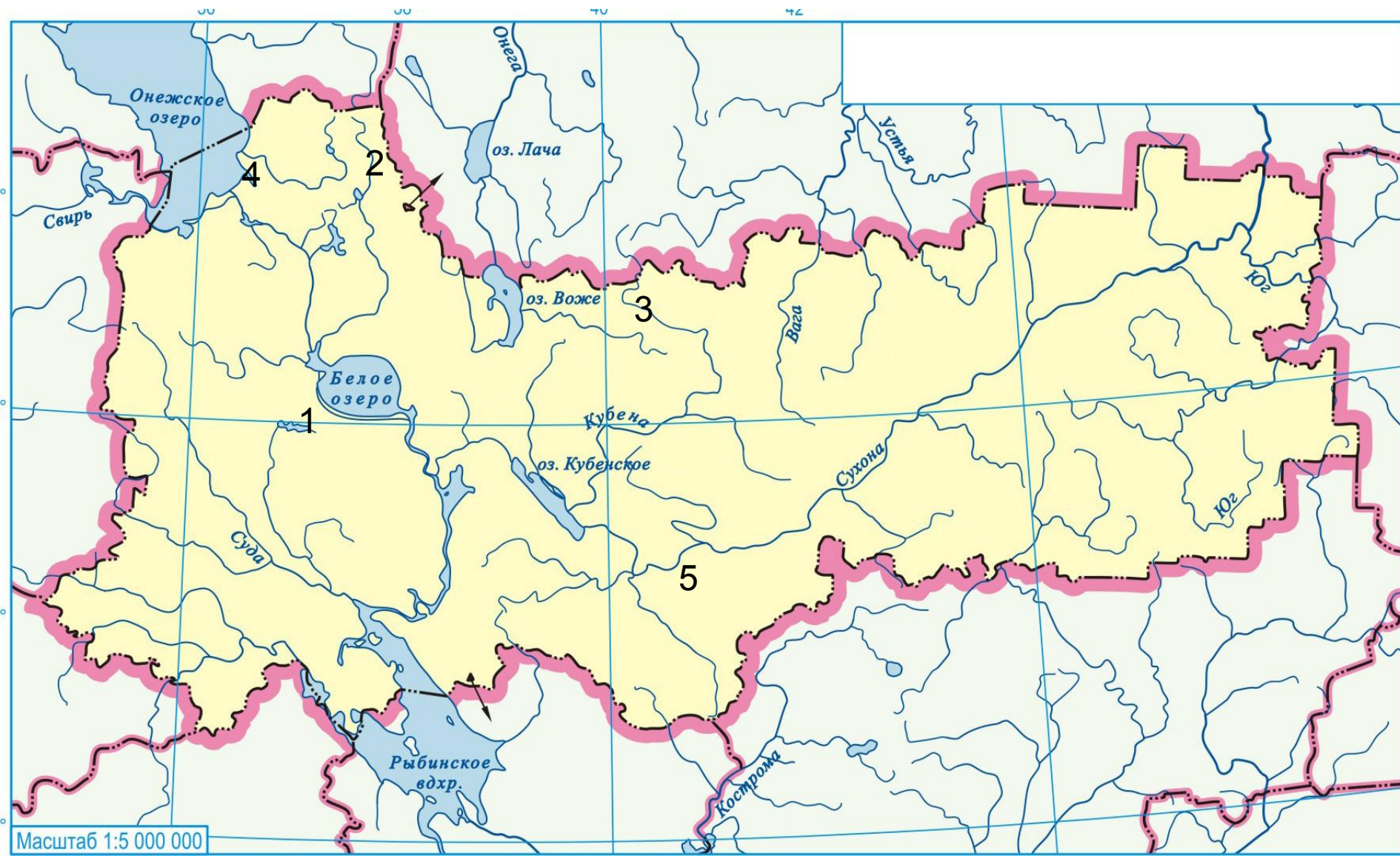


Вариант 3

Ключ

№	Название
1	Харовская гряда
2	Андогская гряда
3	Молого- Шекснинская низменность
4	Воже-Кубенская низменность
5	Северные Увалы

Вариант 4



Вариант 3

Ключ

№	Название
1	Харовская гряда
2	Андогская гряда
3	Молого- Шекснинская низменность
4	Воже-Кубенская низменность
5	Северные Увалы

Вариант 4.

Ключ

№	Название
1	Белозерская гряда
2	Андомская гряда
3	Верхневажская возвышенность
4	Прионежская низменность
5	Присухонская низменность