

Страны-соседи

ПОЛЬША

Подготовила : ученица 11 класса
КУ ОШ № 8
Королёва Екатерина

Визитка Польши

Географическое положение

Расположена Польша в Восточной Европе. На западе Польша граничит с Германией, на юге – с Чехией и Словакией, на востоке – с Украиной, Беларусью и Литвой, а на севере – с Россией (Калининградская область). На севере Польша омывается Балтийским морем. Общая площадь этой страны составляет 312 679 кв. км

Государственное устройство

Демократическая парламентская республика. Глава государства - президент. Глава правительства - премьер-министр. Высший законодательный орган - двухпалатное Народное собрание.

Язык

Государственный язык: польский

Употребляются также немецкий, английский, русский и языки этнических групп.

Религия

Около 90% жителей Польши – католики, относящиеся к Римско-католической церкви. Кроме того, в Польше проживает немало православных христиан и протестантов.

Столица

С 1791 года столицей государства является Варшава, в которой сейчас проживают более 1,82 млн . человек



Государственная символика

Флаг Польши представляет собой прямоугольное полотнище с соотношением сторон 2:3, состоящее из двух равновеликих горизонтальных полос - верхней белого цвета и нижней красного. Белый цвет на флаге символизирует белого орла, красный цвет олицетворяет фон герба. В геральдике белый цвет обозначает нравственные, духовные ценности и безукоризненную чистоту; красный цвет является символом огня, мужества и отваги.

Герб Польши — официальный государственный символ Республики Польша. Изображение представляет собой белого орла с золотыми когтями и клювом, в золотой короне, на красном фоне.

Внешний вид герба утверждён конституцией Республики Польша (1997 г.)

Гимн Польши — композиция „*Mazurek Dąbrowskiego*“ («*Мазурка Домбровского*»), написанная Юзефом Выбицким в 1797 году. На мотив «Марша Домбровского» словацкий поэт Само Томашек сочинил песню «Гей, Славяне». 26 февраля 1927 года «Марш Домбровского» стал государственным гимном Польши.



Флаг



Герб



Природные условия Польши


Климат умеренный, переходный от морского к континентальному. Осадков выпадает на равнинах до 500-600 мм., в горах местами свыше 1800 мм. в год. На Балтийском побережье климат более непостоянный и сильно зависит от характера воздушных масс. По мере продвижения к западу климат становится все более теплым и влажным. Преобладают западные и восточные ветра. Средняя температура июля - + 17,9°, января – -4,5°.

Север страны занимает протяженная возвышенность Балтийской гряды и обширные приморские низменности с большим количеством ледниковых озер, юго-запад - горы Судеты, южную часть страны опоясывают Карпаты с Татрами, Бескидами и Бещадами. Высшая точка - г. Рысы (2499 м.) в Татрах. Центральная часть Польши равнинная, рассечена множеством рек и водоемов, и обильно поросла лесом. Побережье Балтики занято покрытыми дюнами пляжами, многочисленными бухтами и озерами.

В Польше преобладает низменный ландшафт.

Возвышенности и плоскогорья находятся на юге страны.

В юго-восточной части Польши есть Судетские горы, в которых самой высокой вершиной является гора Снежка (1 602 м).




Природные условия Польши

Основные польские реки – Висла, Одра, Ватра и Буг, текущие по равнине с юга на север.

Важный элемент польского пейзажа – озера, которых в этой стране более 9 300. Больше всего озер в Польше находится в Мазурском озерном крае. В состав этого озерного края входят такие озера, как Снярдвы, Мамры и Негоцин.

В польских реках и озерах водится форель, лосось, щука, судак, сиг, линь, уклейка, карп, плотва, лещ, карась, сом и др. В Балтийском море поляки ловят сельдь, шпроты, лосось, треску и камбалу.

Польская природа - это также многочисленные лесные массивы, а также богатый животный и растительный мир. Почвы в Польше преимущественно малоплодородные, но чрезвычайно разнообразные. На севере страны они песчаные, подзолистые. Самые богатые гумусом почвы, в том числе черноземные, находятся на юге.

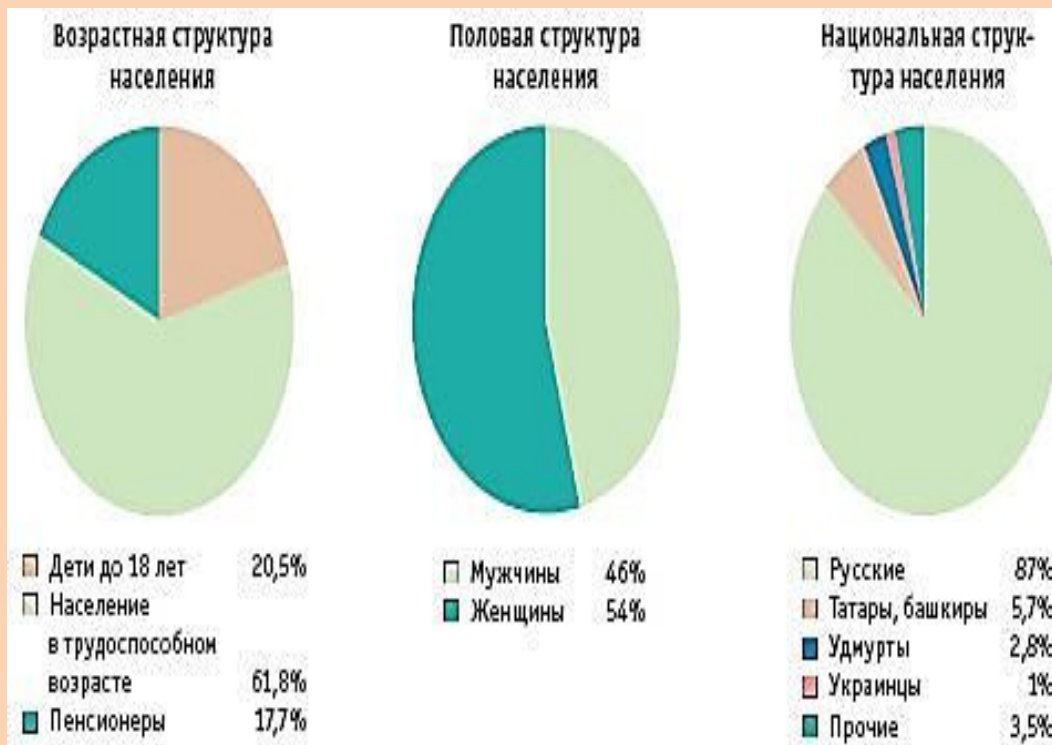


Природные условия Польши



Население

- На территории Польши проживает около 38 млн. человек.
- Польша находится в восьмерке самых густонаселенных стран Европы.
- Естественный прирост населения составляет 10 человек на 1000 жителей. (6%)
- Средняя плотность населения составляет 122 человека на кв. км.
- Продолжительность жизни мужчин 69 лет, а женщин - с 78 лет до 81 года.
- Среднестатистический житель Польши находится в возрасте 35 лет
- Уровень урбанизации равен 64%



Население

Современная Польша является государством почти с однородным этническим составом.

98,5% жителей страны - поляки, остальные силезцы, немцы, украинцы, белорусы, евреи. Польша относится к Индоевропейской семье.

Исключительно высокая моно этничность Польши — следствие исторических событий середины XX столетия, радикально изменивших национальную структуру страны и связанных с этим массовых перемещений немецкого, русского и украинского населения. В последние годы население Польши постепенно уменьшается из-за роста эмиграции и падения рождаемости. После вступления страны в Евросоюз большое количество поляков эмигрировали в западноевропейские страны в поисках работы.



Достопримечательности Польши

Польша представляет огромный интерес для туристов, ведь в этой стране есть большое количество памятников архитектуры и истории, красивейшая природа с озерами и древними лесами, Балтийское море, многочисленные бальнеологические и горнолыжные курорты. Именно поэтому в Польшу ежегодно приезжают десятки миллионов туристов...

Горнолыжные курорты Польши, конечно, менее популярны, чем, например, Австрии, Италии и Швейцарии, зато они более доступны по ценам. Кроме того, польские горнолыжные курорты отличаются своей красотой. Поэтому каждый год сотни тысяч иностранных туристов приезжают в Польшу, чтобы покататься на лыжах на местных горнолыжных курортах.

Самые популярные польские горнолыжные курорты - Сверадув-Здруй, Закопане, Котельница, Устонь, Щирк, и Шклярска Поремба.

Польша также знаменита своими лечебными курортами с минеральной водой и целебными грязями. Самые популярные из них - Полчин-Здруй, Буско-Здруй, Колобжег, Сьвиноуйсце, Устонь, Щавно-Здруй, и Крыница.

Вдоль Балтийского побережья Польши находятся несколько отличных пляжных курортов – Сопот, Гданьск, Гдыня, Колобжег, Сьвиноуйсце, и Крыница Морска. В августе средняя температура воды Балтийского моря у побережья Польши составляет +20С.

Достопримечательности Польши

Исторический музей Варшавы расположен в самом удобном месте – на Рыночной площади. Здесь издавна проходила торговля, казни и просто обмен новостями. Сегодня на площади продают сувениры, уличные художники предлагают свои услуги, а если повезет, можно встретить единственного в Праге шарманщика с попугаем, в общем, колоритное место во всех отношениях. После Второй мировой войны, решением муниципального совета, музей был открыт под своим нынешним названием в восстановленных зданиях на Рыночной площади Старого города в 1948-1954 годах в рамках беспрецедентной реконструкции исторического городского комплекса Старого города.

Старинные дома со средневековыми фасадами и окнами на чердаках образуют плотную стену. В зданиях с 28 по 42 разместился музей Варшавы. Город существует с 1300 года, а музей только с 1936. Но, несмотря на такую разницу, в помещениях можно найти очень необычные старинные экспонаты. Здесь собраны предметы знаменитых горожан, и просто жителей Варшавы прошлого. Большая часть экспозиции посвящена войне. Часто в здании музея проводятся выставки выездных коллекций из других музеев мира. В коллекциях музея история Варшавы представлена в картинах, рисунках, картах, гравюрах, фотографиях. Музей истории Варшавы, безусловно, один из самых посещаемых в городе. За разноцветными стенами прячутся 60 комнат, где царит неподдельный дух старины. Он здесь повсюду – в потертых письмах, черно-белых фотографиях и незамысловатых предметах быта. Все эти вещи бесценны и помогают лучше понять Варшаву сегодняшнюю.

Исторический музей Варшавы



Достопримечательности Польши

Королевский дворец – официальная резиденция польских монархов, расположенная в центре Варшавы у входа в Старый город.

Строительство Королевского дворца началось при короле Сигизмунде III Вазе в 1598 году на месте средневекового дворца 13 века князей Мазовии. До него замком владела королева Бона Сфорца, которая являлась супругой Сигизмунда I. Реконструкция началась с расширения замка, здание в стиле раннего барокко получило форму пятиугольника, была воздвигнута оборонительная башня высотой 60 метров, которая получила название «Башня Сигизмунда». На верхней части башни были установлены часы с позолоченными дисками. В 1637 году в южном крыле на втором этаже по проекту Августина Лоччи был построен «Зала дель театро» - зал для просмотра спектаклей и опер. Во время Первой мировой войны дворец получил повреждения, реставрационные работы начались в 1915 году и продолжались до 1939 года. Работами руководил архитектор Кажимеж Скоревич и Адольф Шишко-Богуш. Полностью завершить реконструкцию так и не удалось из-за начала Второй мировой войны. В начале октября 1939 года немцы под руководством историков и экспертов искусства из университета Вроцлава начали демонтировать все вещи, представляющие ценность. Был снят пол, кармины, карнизы, скульптуры. Все убранство было отправлено в Германию. По приказу Гитлера, дворец должен был быть взорван в начале 1940 года. Однако из-за протеста Италии дворец был оставлен. Разрушен он был позже, в 1944 году в ходе бомбардировок. После окончания войны, коммунистические власти задерживали принятие решения о восстановлении дворца. Такое решение было принято только в 1971 году.

В настоящее время дворец служит в качестве музея и находится в подчинении Министерства культуры и национального наследия. Многие официальные визиты и государственные совещания проводятся здесь. Более 500 тысяч людей посещают Королевский дворец каждый год.

Королевский дворец



Достопримечательности Польши

Татринский национальный парк — национальный парк в южной части Польши, на границе со Словакией. Вместе с одноимённым национальным парком в Словакии образует единую охраняемую природную территорию. Национальный парк был открыт в 1954 году на площади 22 тысяч га для охраны уникальных горных ландшафтов Татринских гор. В 1993 году Татринский национальный парк, совместно с граничащим с ним словацким национальным парком, получил статус биосферного заповедника ЮНЕСКО.

Расположенный в 100 километрах к югу от Кракова Татринский национальный парк, с его уникальным высокогорным ландшафтом, является самым посещаемым национальным парком в Польше. Создают эту уникальность зубчатые скалистые вершины, крутые пропасти, глубокие долины, ледниковые впадины, овраги и несущиеся водные потоки. Самым высокой вершиной в Польше является пик Рысы, расположенный на польско-словацкой границе. Его высота — 2499 м над уровнем моря. На высотах менее 1250 м преобладают леса из пихты и берёзы, а выше указанной высоты — еловые леса. Выше отметки в 1800 м простираются альпийские луга. В парке обитают альпийский сурок, серна, беркут, филин, краснокрылый стенолаз

В Татринском национальном парке проложено больше 270 пеших маршрутов различного типа сложности, от очень удобных, прогулочных до таких, которые требуют значительного мастерства, умения пользоваться вспомогательными средствами, как, например, страховка, веревки, лестницы. Есть там и канатные дороги. Уже в течении нескольких лет польско-словацкую границу можно пересекать в тех местах, где соединяются польские и словацкие маршруты. Татры — место уникальное, хотя бы потому, что здесь красота природы гармонично переплетается с горским фольклором, присутствующим в языке, одежде, музыке и архитектуре.

Татринский национальный парк





Источники:

- <https://www.smileplanet.ru/poland/>
- <http://travelife.today/countries>
- <http://tonkosti.ru>

Спасибо за внимание!