

Тема урока: **Океания**

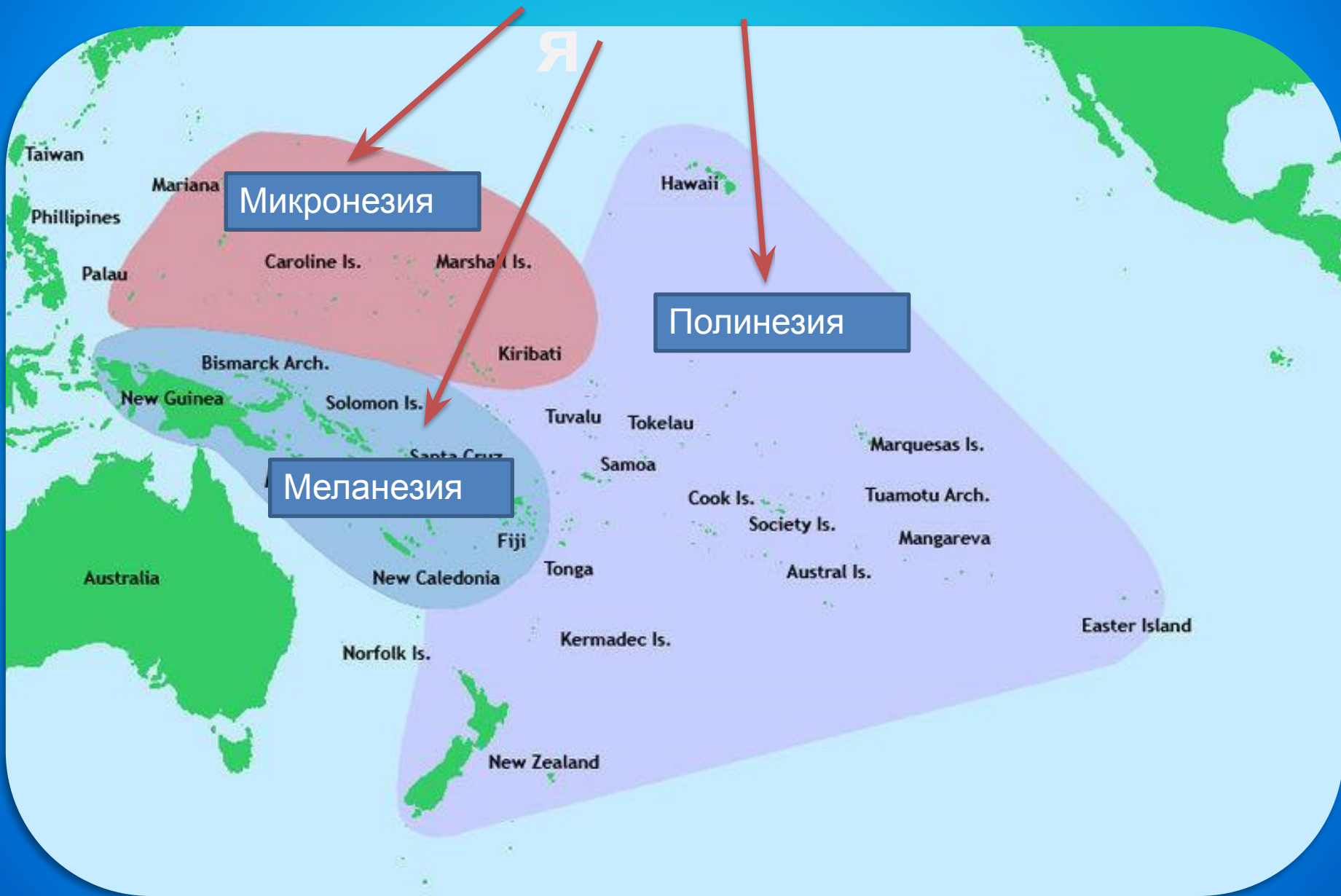
*На уроке
вы узнаете:*

- ❖ о географическом положении Океании;
- ❖ о населении Океании;
- ❖ об особенностях природы Океании;




Автор презентации : Борздых
Е.В.

Океани



Полинезийцы


(Гавайские о-ва, Тувалу, Самоа, Таити, Н. Зеландия)





Остров
Пасхи

Поль Гоген



Микронезийцы

(Марианские о-ва, Каролинские, Маршалловы, остров Науру)



Haypy












Меланезия

(арх. Бисмарка, Соломоновы о-ва, Новые Гебриды,
Новая Каледония, о-в Фиджи)






Николай Николаевич Миклухо-Маклай






Памятник В.Головнину в
Вануату

Ф.П.
Литке



С.О.
Макаров



- ВИДЕО

Гавайские острова (вулканические)



Атолл Бикини
(Маршалловы о-ва, коралловые)



Новая Гвинея (материковый остров)




Вулкан Ламингтон (Н. Гвинея)

Гора
Джая



Долина гейзеров в Новой Зеландии



Кокосовая
пальма



Хлебное
дерево



Дерево Коа



Таках

е



Кив

и





Океания – политическая карта



1500 км

1200 км

Уоллис и Футуна – Великобритания

Уоллис – США

?





Задания на следующую неделю:

- Доделать кроссворд «Природные зоны Африки и Австралии»;
- Визитную карточку Австралии;
- Разделиться на 3 команды и выбрать капитанов для игры «**Своя Австралия**», которая состоится **1** марта после **6** урока!

Каждая команда должна придумать свой логотип (связанный с Австралией) и прочитать дополнительную информацию о материке