

Африк а

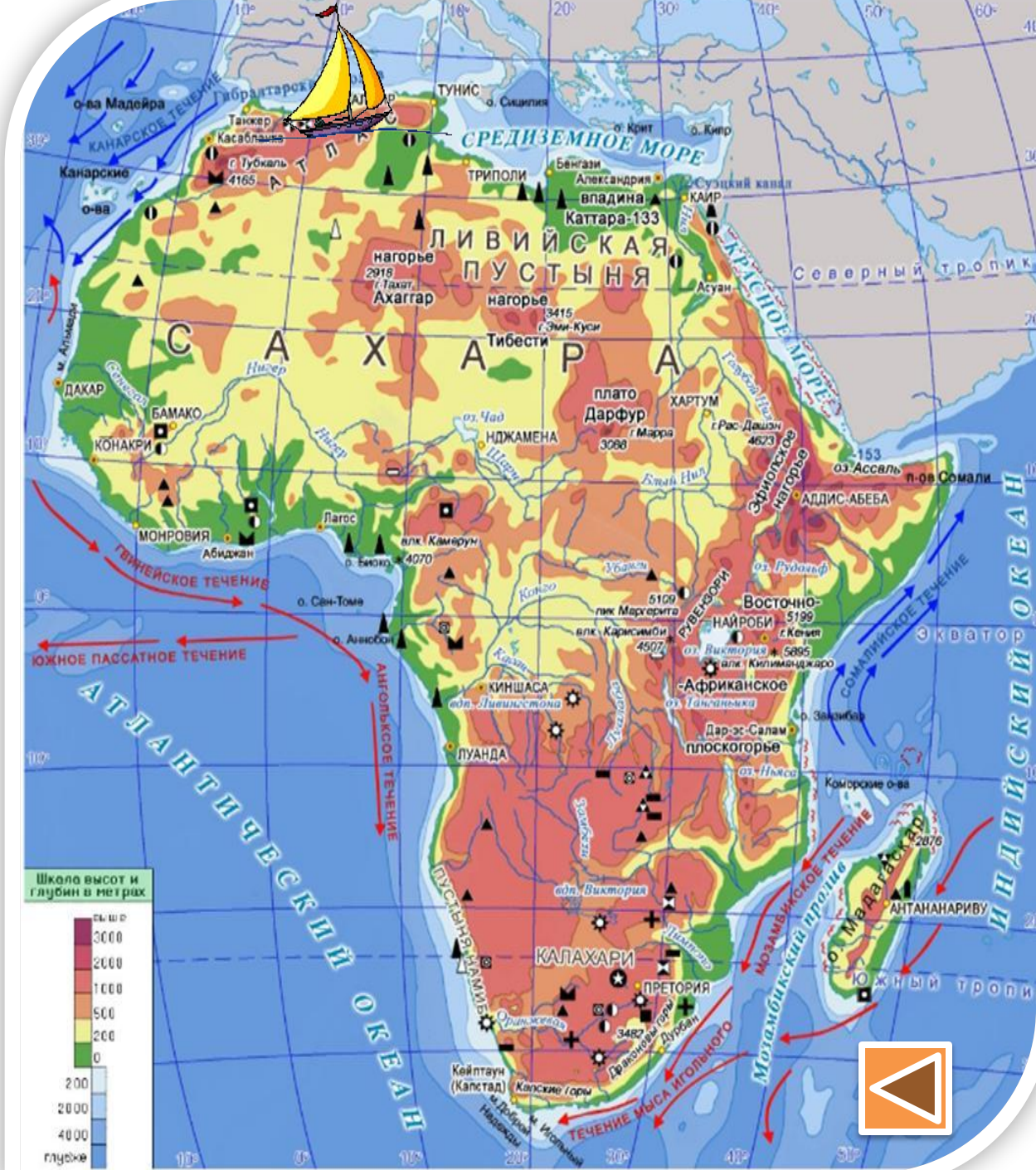
- Крайние точки
- Береговая линия
- Формы рельефа
- Внутренние воды

1. Крайние точки
Северная
Восточная
Западная
Южная

Ответ
ы

Мыс Бен-Секка
Мыс Рас-Хафун

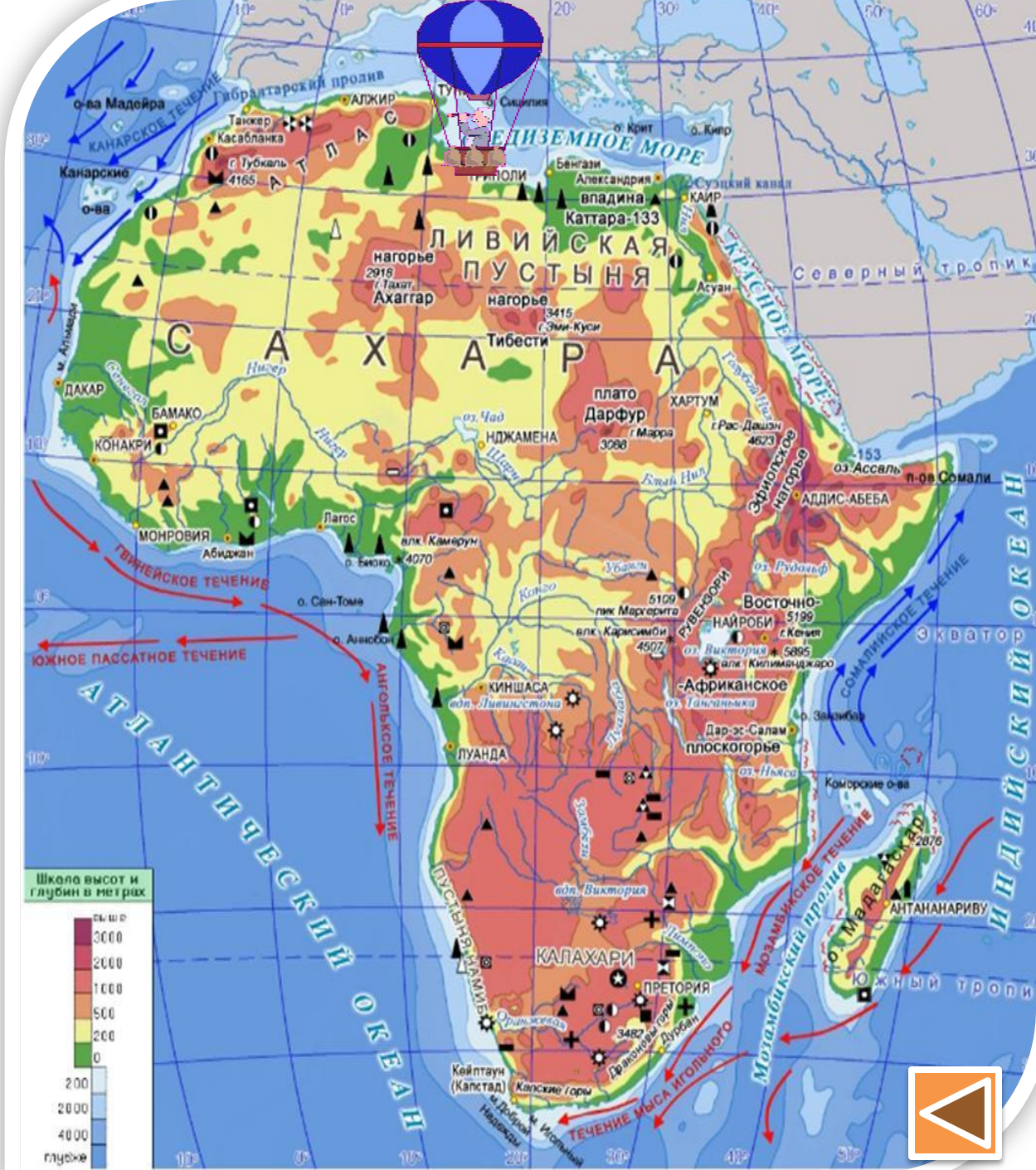
Мыс Игольный
Мыс Альмади



2. Береговая линия
 ... море ... канал
 ... море ... пролив
 ... залив ... океан
 ... пролив ... океан
 ... залив ... пролив

Ответы

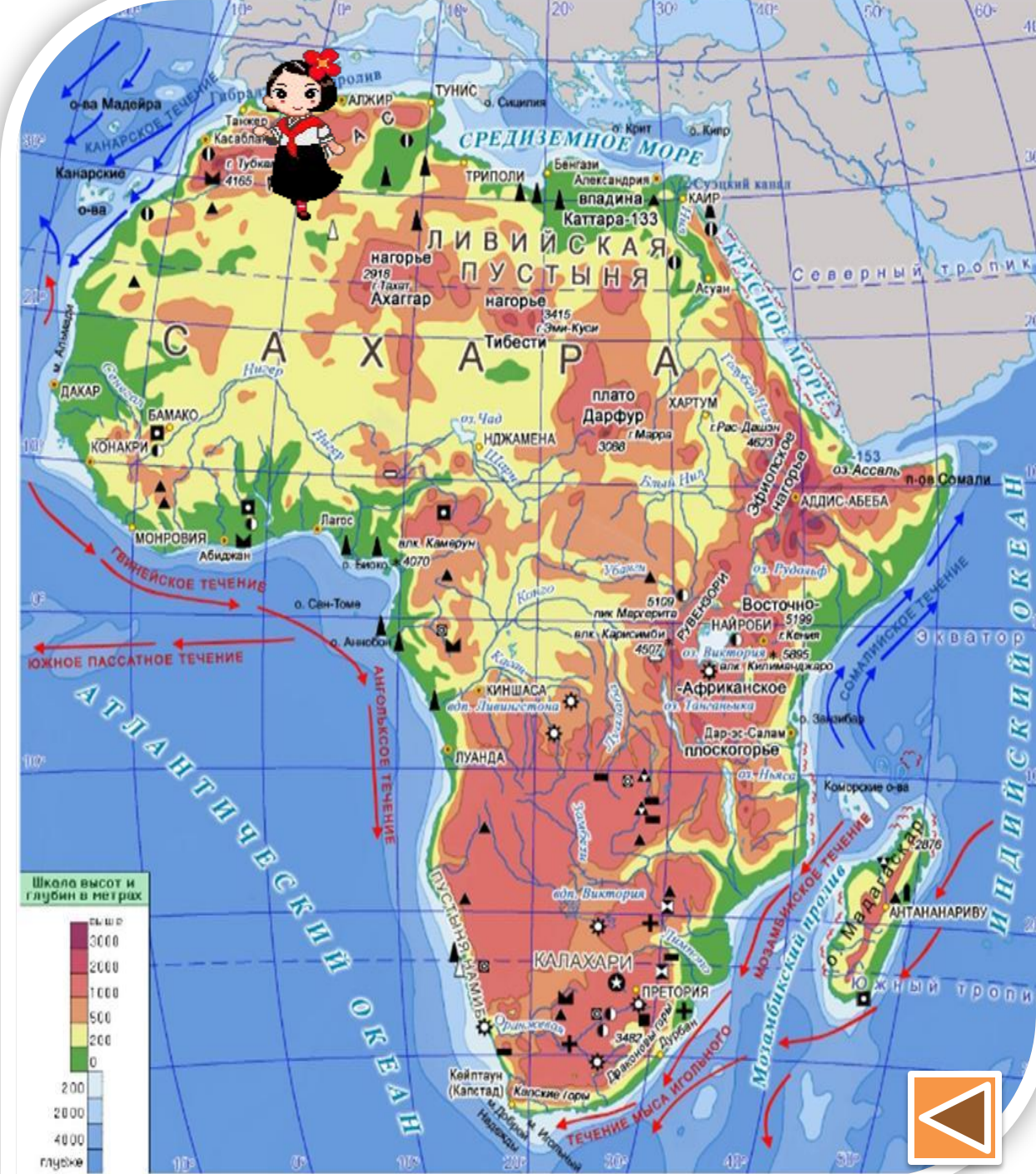
Средиземное,
 Суэцкий
 Красное, Баб-эль-Мамдебский
 Аденский,
 Индийский
 Мозамбикский,
 Атлантический
 Гвинейский,
 Гибралтарский



Формы рельефа
 Горы, нагорье,
 нагорье,
 нагорье,
 плоскогорье,
 горы, горы,
 котловина,
 вулкан,
 котловина,
 котловина, вулкан

Ответ
ы

Атлас ,
 Аххагар, Тибести
 Эфиопское нагорье,
 Восточно-
 Африканское
 Драконовы, Капские,
 Калахари
 , Килиманджаро,
 Конго, Чад,
 Камерун



4. Внутренние воды
Река, озеро,
озеро, озеро,
река, река,
река, водопад,
река,
озеро, река

Ответы



Нил,
Виктория,
Танганьика,
Ньяса,
Замбези,
Лимпопо,
Оранжевая,
Виктория

