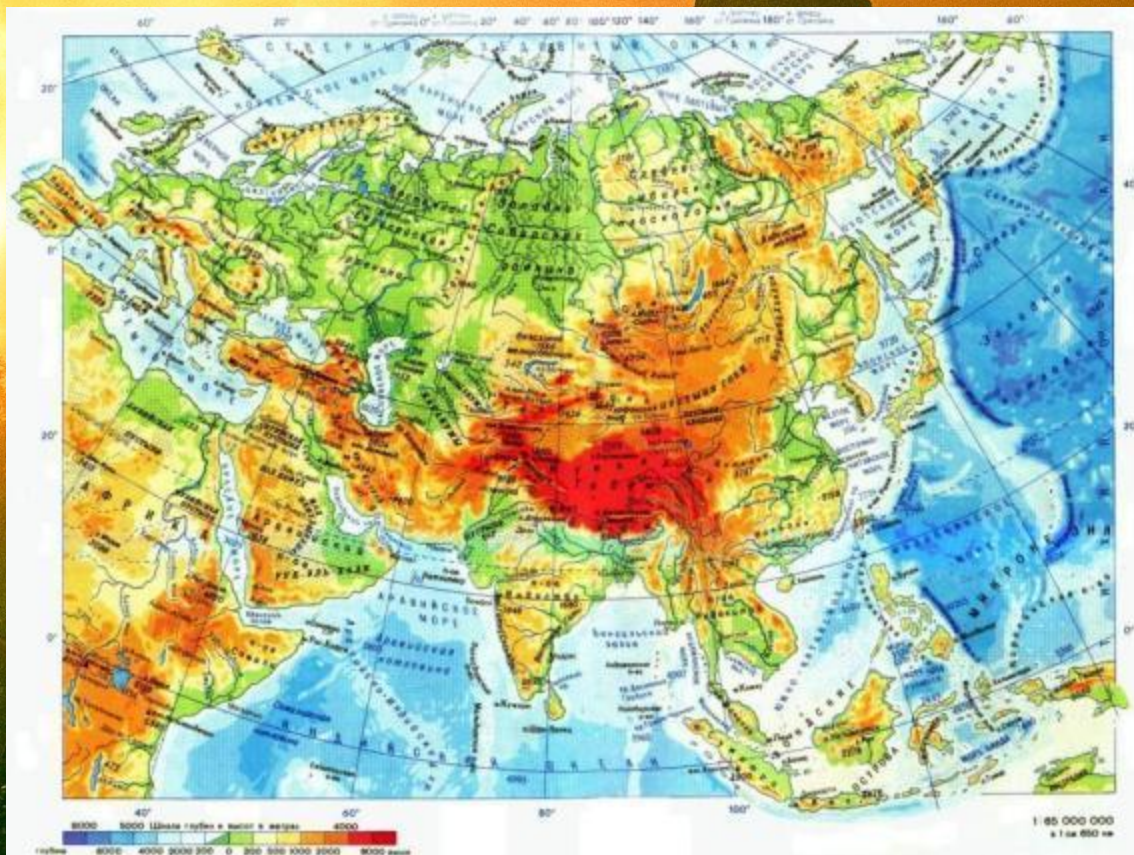




# Путешествие по Евразии

Учитель: Лазарева Анастасия Рамильевна

Евразия – величайший материк, на котором мы живем. Он по площади равен Африке и Северной Америке вместе взятым. Протянулся он от Северного Ледовитого океана до экватора, поэтому природа в Евразии самая разнообразная.



# Евразия делится на 2 части света: \_\_\_\_\_ и \_\_\_\_\_



# В Евразии находятся:

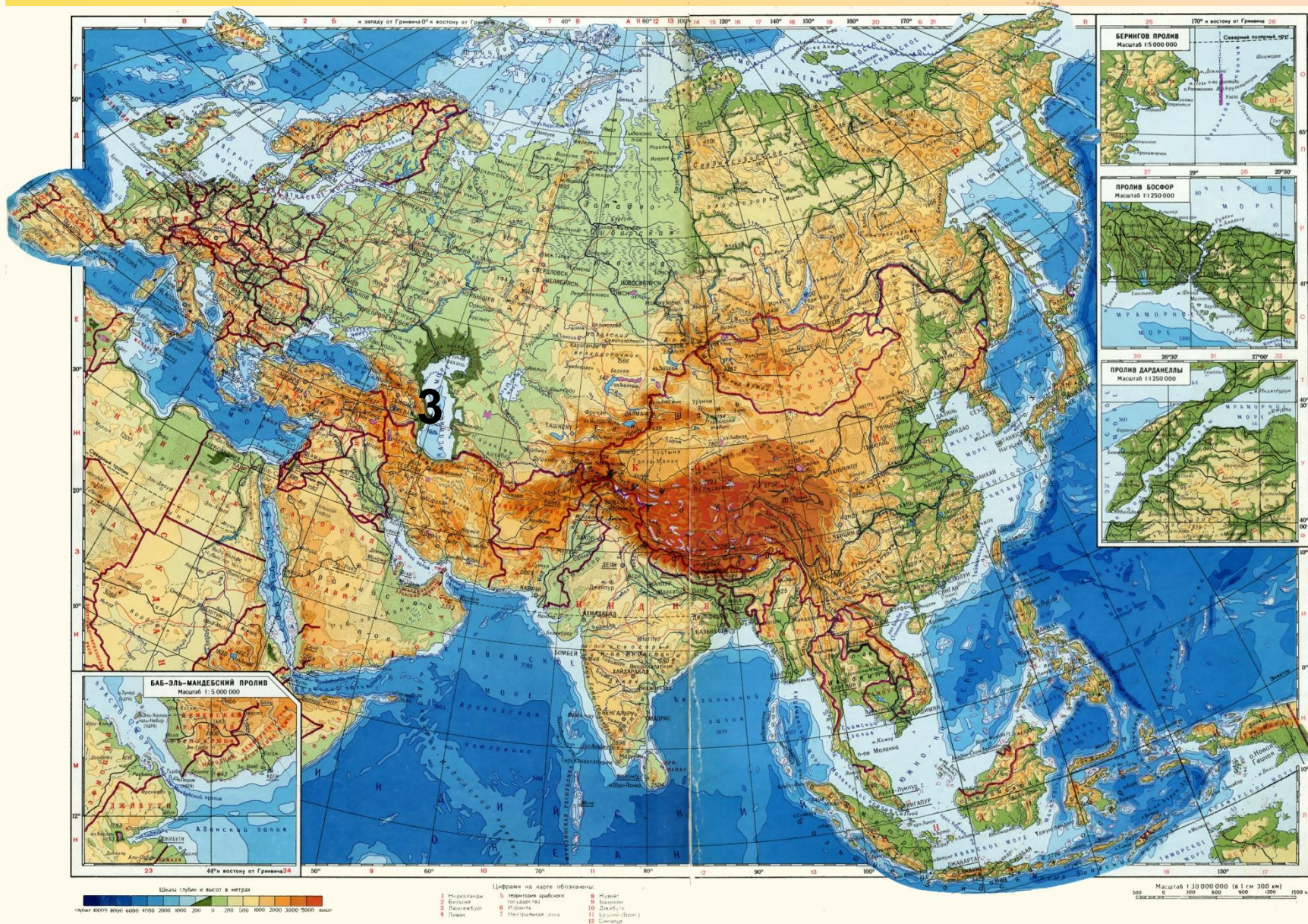
## 1. Самая высокая точка мира- Гора Джомолунгма (Эверест)- 8848 м.



## 2. Самое глубокое пресноводное озеро мира- озеро Байкал



# 3. Самое большое озеро Земли- Каспийское море- озеро




# 4. Самое холодное место северного полушария - пос. Оймякон (Якутия, Россия)



Масштаб 1:30 000 000 (в 1 см 300 км)  
300 0 300 600 900 1200 1500 км

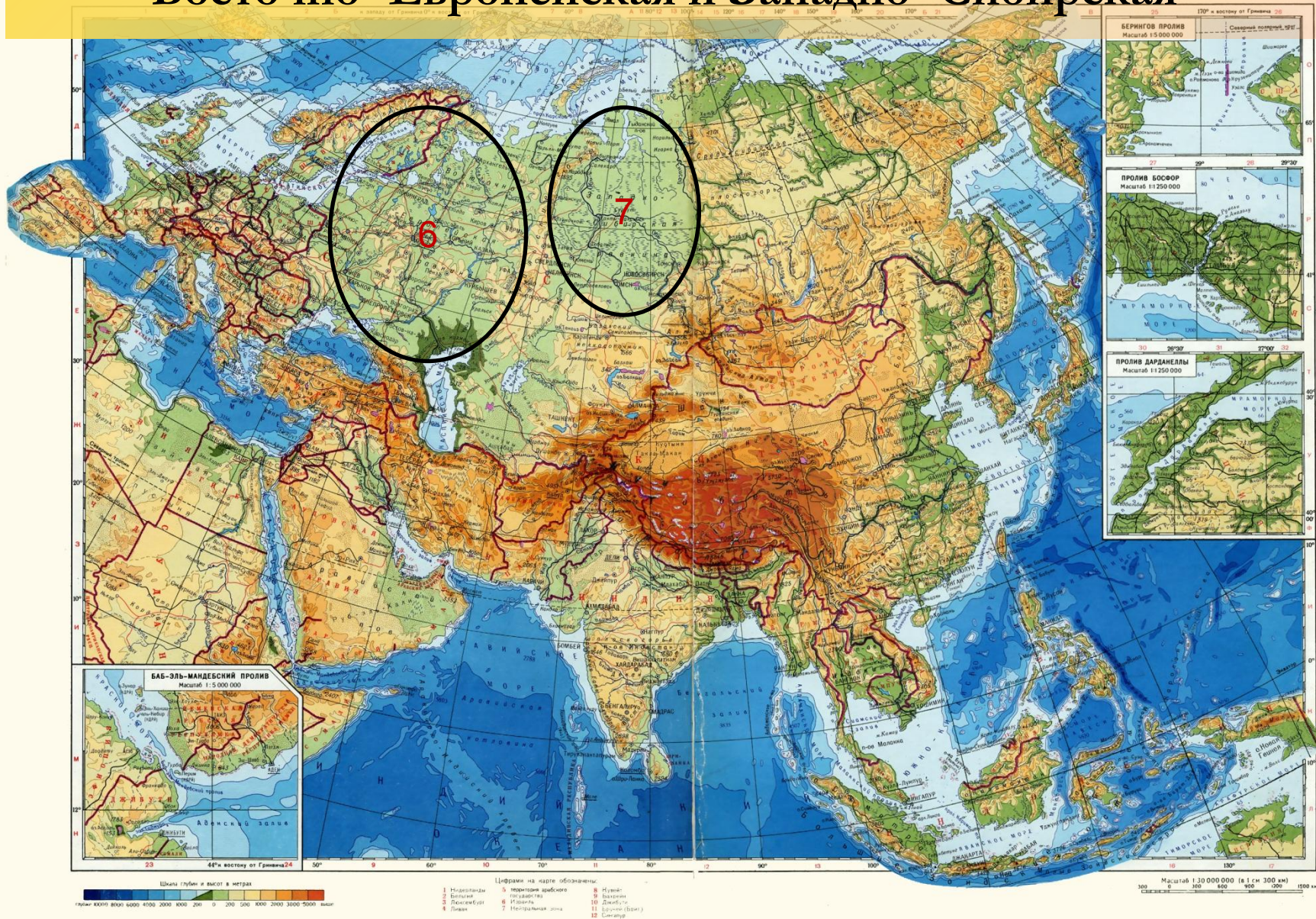
# 5. Самое влажное место на Земле- город Черапунджи (Индия)



На карте обозначены:  
5. Нур-о-Дин  
6. Кавказ  
7. Дамаск  
8. Дамаск  
9. Дамаск  
10. Дамаск  
11. Дамаск  
12. Дамаск



# 6,7. Равнины, по площади занимающие 2 и 3 место в мире - Восточно-Европейская и Западно-Сибирская



Здесь находятся крупнейшие страны мира по площади:  
Россия, Китай, Индия, Казахстан;  
и населению: Китай, Индия, Бангладеш, Япония, Россия



Большое разнообразие природных условий привело к формированию 3-х человеческих рас: ...  
и появлению 3-х мировых религий: ...

## Народы Евразии и их традиции



ненец



белоруска



испанец



индус



монголка



японка

# Задание для самостоятельной работы

- Нанесите на контурную карту Евразии крупнейшие моря (выделите внутренние и окраинные моря цветом ручки), крупнейшие реки и горы, острова.

