

Республика Саха (Якутия), МР «Хангаласский улус»
МКОУ «Вечерняя (сменная) общеобразовательная школа»

Австралия

Разработала: **Кайсарова Оксана Викторовна**
учитель географии
МКОУ «Вечерней (сменной)
общеобразовательной школы с.Бестях

февраль, 2015

Учебно-воспитательные цели:

1. Выявить основные особенности и уникальность страны.
2. Усвоение знаний об основных чертах ЭГП, природных и сырьевых ресурсах, национальном составе, размещении населения.
3. Развивать кругозор обучающихся, логическое мышление, пробуждать интерес к изучаемой стране.
4. Вести работу над общеучебными умениями: слушать, сравнивать, обобщать.

Методы и формы учебной деятельности:

лекция с элементами беседы; работа учащихся с текстом учебника, картами.

Средства обучения:

политическая карта мира, учебники, атласы для 10 класса, настенные карты.

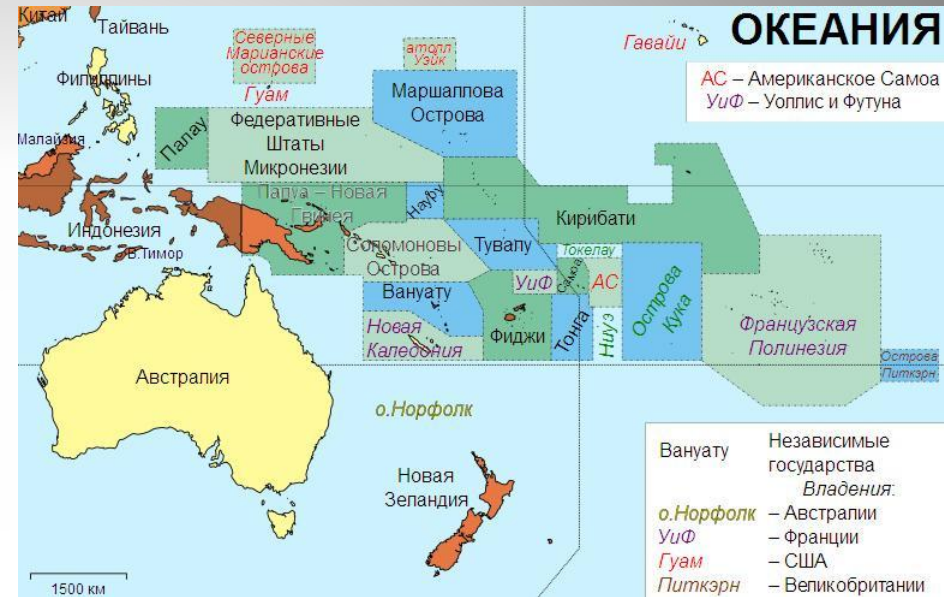


- Она располагается под нами,
- Там, очевидно, ходят вверх ногами,
- Там расцветают в октябре сады,
- Там протекают реки без воды (они в пустыне пропадают где-то).
- Там в зарослях следы бескрылых птиц,
- Там кошкам в пищу достаются змеи,
- Рождаются зверята из яиц,
- И там собаки лаять не умеют,
- Деревья сами лезут из коры.
- Там кролики страшней, чем наводнение... (Г.Усов)

Австралия

Австралия имеет федеративное устройство и включает в себя шесть штатов: Новый Южный Уэльс, Виктория, Квинсленд, Южная Австралия, Тасмания, Западная Австралия и две территории: Северная территория и Австралийская столичная территория.

Австралия имеет только морские границы. Территория страны расположена на Австралийском материке, о. Тасмания и других островах. Странами-соседями Австралии являются Новая Зеландия, Индонезия, Папуа – Новая Гвинея и другие островные государства Океании. Австралия удалена от развитых стран Америки и Европы, крупных рынков сырья и сбыта продукции, но множество морских путей связывают Австралию с ними. Австралия играет важную роль в Азиатско-Тихоокеанском регионе.



Герб Австралии



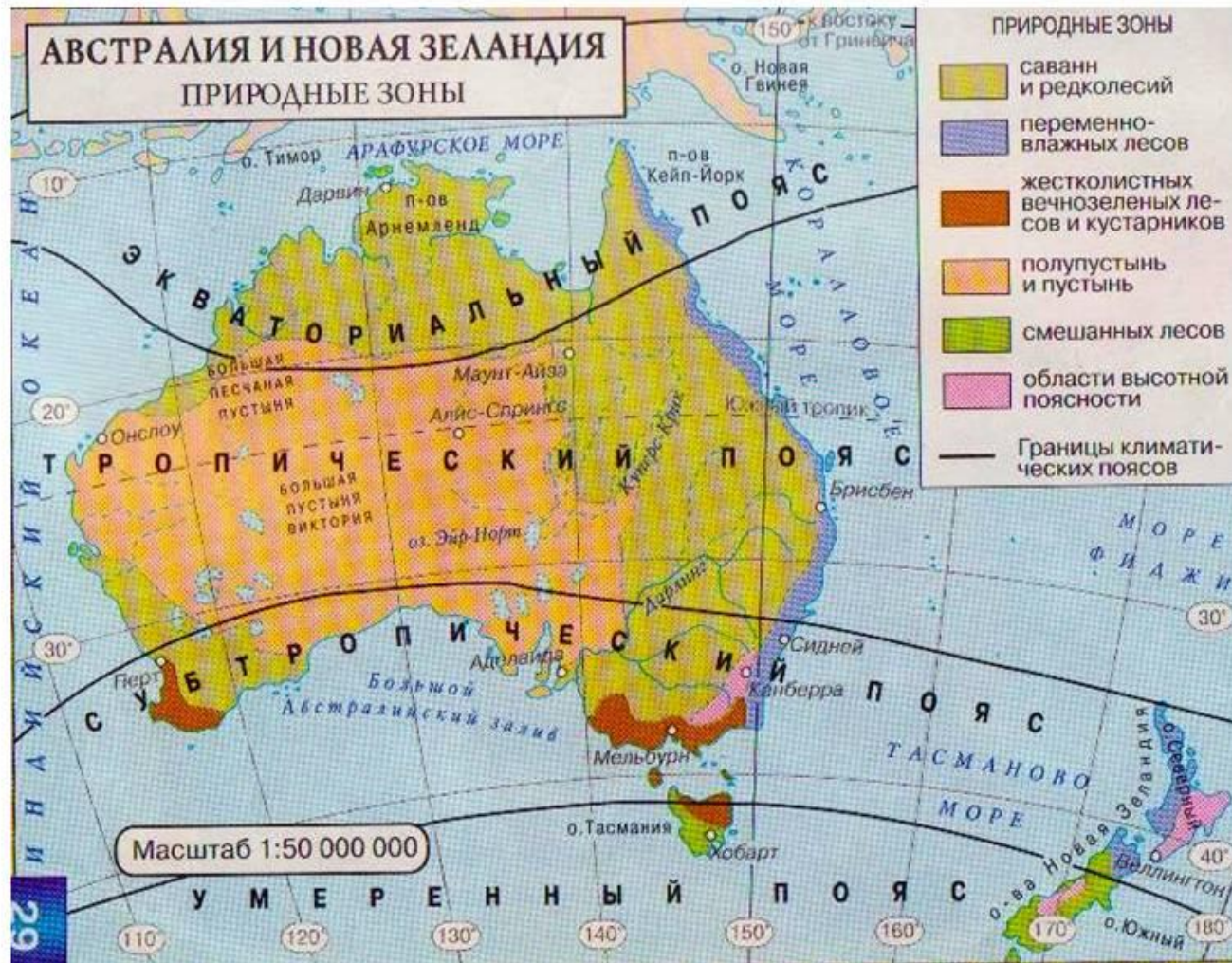
- Герб страны является символом австралийского государства. В верхней половине, слева направо, представлены гербы штатов: Новый Южный Уэльс, Виктория и Квинсленд. В нижней части, слева направо: Южная Австралия, Западная Австралия, и Тасмания. Над щитом расположена 7-гранная «Звезда Содружества» или Звезда Федерации над голубым и золотым венками, образуя герб страны. Шесть лучей звезды представляют собой 6 штатов, а седьмой представляет собой совокупность территорий и Австралии.
- Кенгуру и Эму, которые поддерживают щит, являются неофициальной эмблемой нации.

Флаг Австралии



- Флаг Австралии (англ. *Flag of Australia*) — один из государственных символов страны, представляющий собой прямоугольное полотнище синего цвета с соотношением сторон 1:2.
- На австралийском флаге можно выделить три основных элемента: флаг Великобритании (известный также как «Юнион Джек»), звезду Содружества (или звезду Федерации, она же Хадар) и созвездие Южного Креста.
- Флаг был принят вскоре после образования федерации, в 1901 году.


Природные зоны Австралии.



ПРИРОДНЫЕ ЗОНЫ

Природные зоны	климатические пояса	осадки	почвы	растительный мир	животный мир
Саванны и редколесья	Субэкваториальный	1000мм	Красно-бурые	Эвкалипты, бутыл. И травянист. Дерево, акации, травы	Вомбат, попугаи, лирохвост, кенгуру, страус Эму, термиты
переменно-вл. леса	Тропический Муссонный	1000-2000 мм	Ферралитные красноземы	Древовидные папоротники, лианы, эвкалипты	Лирохвост, попугаи, коала, утконос, кенгуру, ехидна, крокодил.
Пустыни и полупуст.	Тропический Пустынный	До 200 мм	Песчан., Камен.,	Травы, акации, скрэбы	Сумч. тушканчик, ящерицы, ядовитые змеи, страус Эму
Широколис. леса	умеренный	До 800 мм	бурые	Эвкалипты, акации	Собака Динго, птица киви, попугаи

Растительный мир Австралии



- Уникальные климатические условия и расположение Австралии определили и оригинальность ее флоры и фауны.
- Растительным символом Австралии считают эвкалипт. Огромное дерево имеет мощные корни, которые уходят в землю на 20, а то и на 30 метров! Удивительное дерево приспособилось к засушливому австралийскому климату. Эвкалипты, растущие возле болот, способны вытягивать воду из водоема и тем самым осушают болото. Таким образом, например, осушали болотистую землю Колхиды на побережье Кавказа.

Восточное побережье Австралии, там, где его омывает Тихий океан, утопает в зарослях бамбука. Ближе к югу встречаются бутылочные деревья, плоды которых напоминают формой бутылку. Аборигены добывают из них дождевую воду.



На севере растут густые субтропические леса. Здесь можно увидеть огромные пальмы и мангровые заросли. Все северное побережье, где осадков выпадает больше всего, растут акации и панданусы, хвощ и папоротники. Ближе к югу лес редееет. Начинается зона саванн, которая весной представляет собой пышный ковер из высоких трав, а к лету высыхает, выгорает и превращается в бездушную пустыню.

Центральная Австралия
зона пустынь




Животный мир Австралии

Животный мир Австралии уникален, но он лишен обезьян, жвачных животных и толстокожих млекопитающих. Большинство животных населяющих этот континент — сумчатые. На животе у этих животных находится глубокая складка кожи, которую называют сумкой. Детеныши этих животных после рождения совсем маленькие, слепые и лишены волосяного покрова, а также не имеют возможности к самостоятельной жизнедеятельности. Сразу после своего рождения, детеныш перебирается в сумку, внутри которой находятся соски с молоком.



Кенгуру



Коала



Утконос



Вомбат



Динго



Ехидна



Лирохвост



Эму



Опоссум

Ресурсы мирового значения, которыми располагает Австралия:

Первое место в мире по запасам урана – в бассейне реки Аллигейтер на полуострове Арнемленд.

Первое место по экспорту шерсти.

Второе место в мире (Гвинея) по запасам бокситов – близ Перта на юго-западе страны и на побережье полуострова Кейп-Йорк.

Третье место (КНП, Бразилия) в мире по запасам железной руды.

Четвёртое место в мире по запасам угля.

Главный район по запасам медных, свинцово-цинковых, никелевых и титановых руд – Квинсленд.

Ведущее место по запасам золота (Калгурли на юго-западе страны) и алмазов (шахта Арджайл на северо-западе).

Викторина

1. Австралия в прошлом была колонией: Великобритании, Германии, Франции, Голландии?
2. Вопрос-шутка. Какой остров южной Австралии своих жителей «носит в сумке»?
3. Какие животные изображены на государственном гербе страны?
4. Какие животные изображены на австралийских монетах?
5. Одним из исследователей Австралии был: Витус Беринг, Джеймс Кук, Америго Веспуччи, Васко да Гама?

6. Выберите из списка животных-эндемиков Австралии (и близлежащих островов): ехидна, горилла, вапити, дромадер, коала, динго, выхухоль, броненосец, скунс, вомбат, опоссум, муравьед?

7. Медведь коала обитает: В Африке, Азии, Австралии, Южной Америке?

8. Какими природными ресурсами Австралия выгодно отличается от других материков: Железные руды, гидроэнергоресурсы, руды цветных металлов, артезианские воды, лесные ресурсы?

9. Наибольшая доля населения Австралии проживает: в городах, городских агломерациях, фермах, посёлках городского типа?

10. Крупнейшими районами овцеводства являются: саванна и полупустынные территории Австралии, прерии Северной Америки, пустынные территории Африки, пампа и горы Латинской Америки?

11. Самый высокий объём производства зерна на душу населения имеет: Австралия, Италия, Россия, Китай?

12. Какие культуры выращивают современные жители Океании: пшеница, кофе, какао-бобы, хлопчатник, сахарный тростник, рис, кокосовая пальма, бананы, ананасы, кукуруза?

13. Какое животное в немалой степени определяет экономическое положение страны: корова, медведь коала, свинья, кенгуру, овца, курица?

Итоги урока.

1. Резюме: самостоятельно сделайте вывод: было ли вам интересно на уроке?
2. Подведение итогов по ответам на вопросы.
3. Задание на дом: прочитать текст учебника