
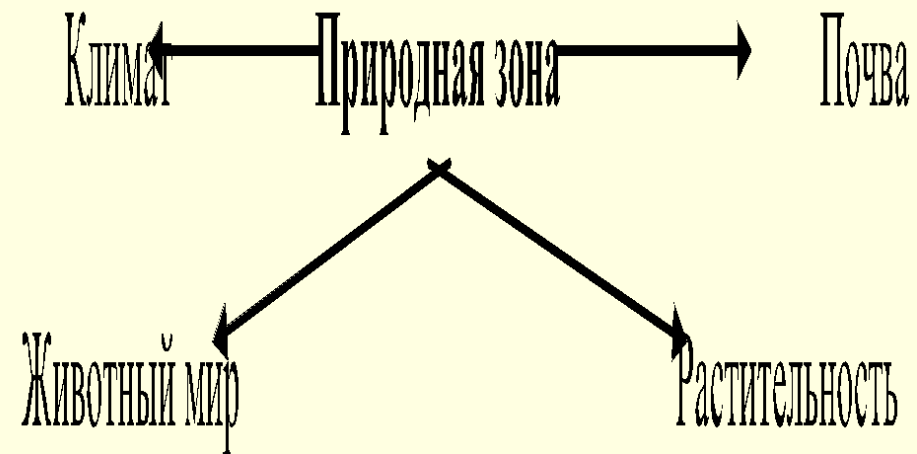


Природные зоны Северной Америки



Гализина Екатерина Владимировна, учитель географии МКОУ «Совхозная СОШ»



Определите какие природные зоны есть на материке Северная Америка?



План описания природной зоны:

1. Географическое положение .

2. Климат (температура , годовое количество осадков, климатический пояс.)

3. Почвы.

4. Растительность.

5. Животный мир.

Арктические пустыни



Климат
арктический,
суровый.

t января -30С

t июля 0 С

Почвы
каменистые

Растения :
мхи и
лишайники.

Арктические пустыни

Животные: моржи



белые медведи



тюлени



Тундра

- Безлесная зона на северном побережье Северной Америки и островах, с растительным покровом из мхов, лишайников, кустарников и карликовых деревьев.

Климат субарктический

t января -20 С

Почвы тундрово-болотные ,

t июля +8 С

многолетняя мерзлота.

Растения:



черника

карликовая
березка

голубика



Тундра

Животные:

овцебык



Тайга

Лесная зона с преобладанием хвойных деревьев.



Климат умеренный

t января - 20С

t июля + 16 С

Почвы подзолистые.

пихта

бальзамическая

сосна Банкса

ель белая



Тайга

куница

Животные: рысь



лось

бурый медведь

Черный медведь

Смешанные и широколиственные леса

Климат умеренный


t января – 10 С

t июля + 19 С

Почвы серые и бурые
лесные

Растения:

сосна веймутова



дуб

каштан

клен сахарный



Смешанные и широколиственные леса

Животные:

бобр



СКУНС



олень вапити

Пустыни и полупустыни

*Мексиканское нагорье - пустыни
субтропического пояса.*





СПАСИБО ЗА
ВНИМАНИЕ