

* Гватемала




* Гватемала — государство в Центральной Америке. Крупнейшая по численности населения (13 млн чел. в 2008) из центральноамериканских республик. Население — в основном метисы (58 %) и индейцы (40 %).



В начале XX века основную часть населения Гватемалы составляли индейцы (в 1920-х годах — 65 %), однако идёт процесс смешения индейцев с метисами, и они переходят в категорию так называемых «ладино» (переходят на испанский язык, культуру и обычаи).

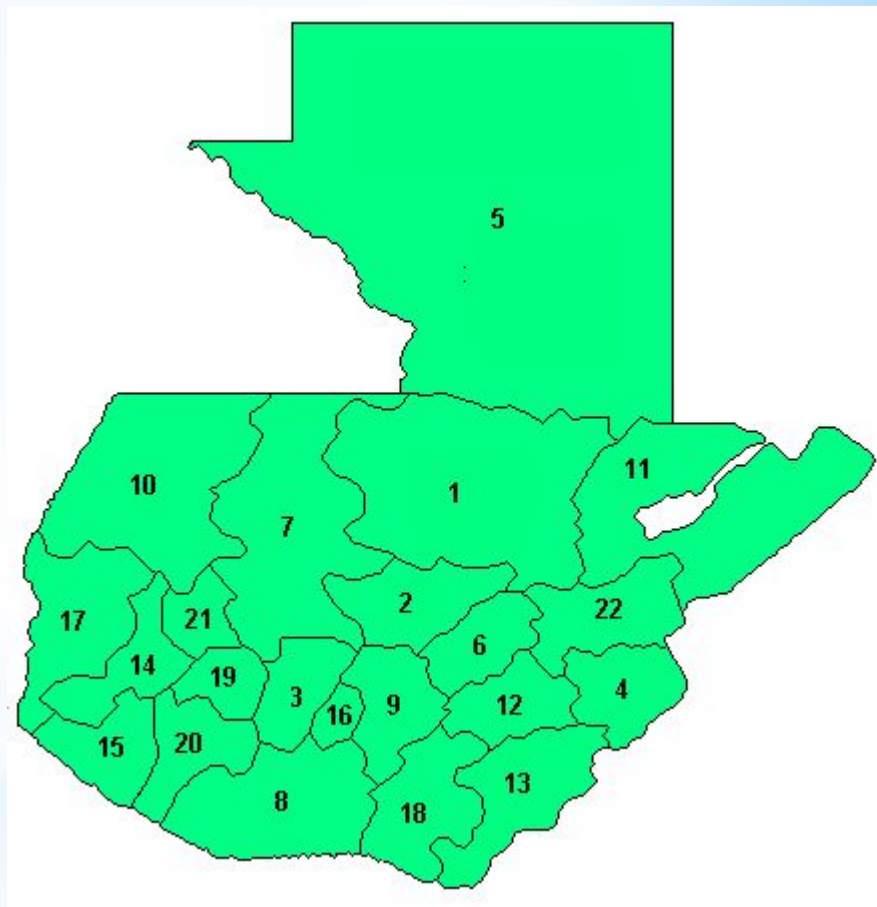
- * Гватемала — президентская республика. По Конституции 1985 г. главой государства и правительства является президент.
- * Высший законодательный орган — однопалатный Конгресс Республики (158 депутатов), избираемый, как и президент, на 4 года.



Отто Перес Молина - текущий президент Гватемалы

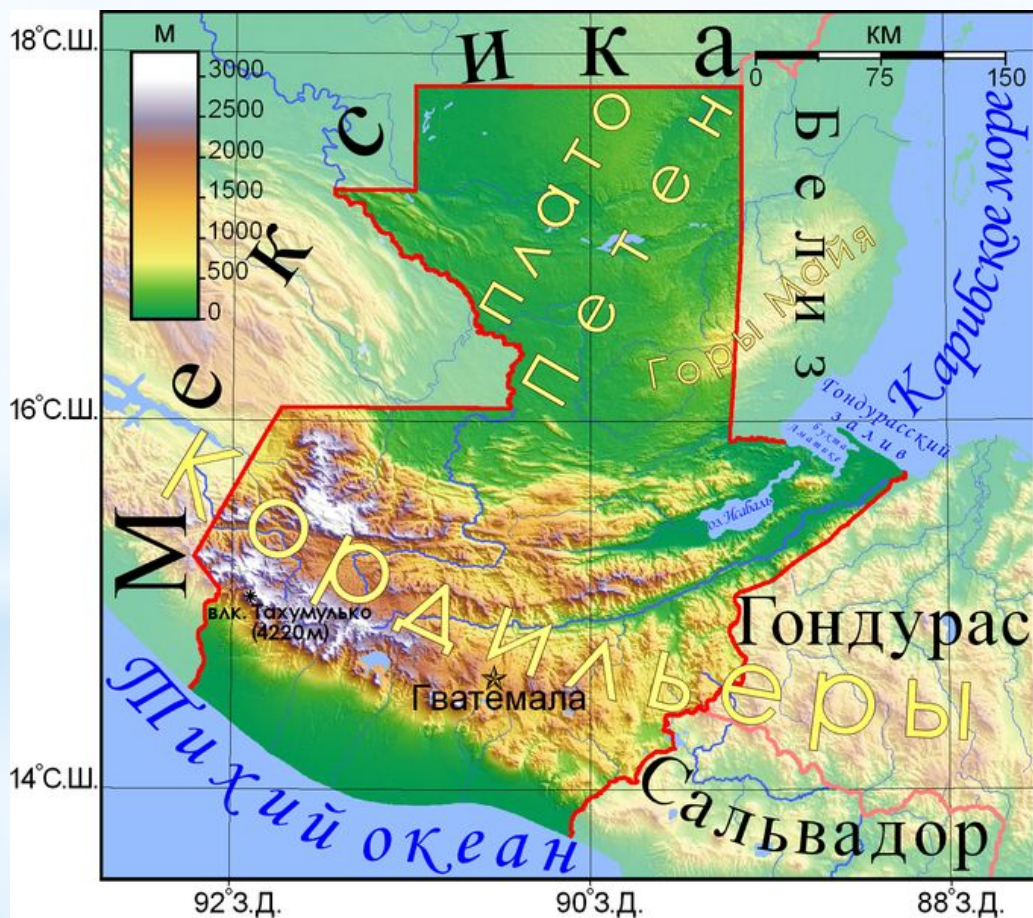
* Административно-территориальная структура Гватемалы включает 22 департамента:

№	Департамент	Адм. центр	Площадь, км ²	Население, (2002) чел.	Плотность, чел./км ²
1.	Альта-Верапас	Кобан	8 686	776 246	89,37
2.	Баха-Верапас	Салама	3 124	215 915	69,11
3.	Чимальтенанго	Чимальтенанго	1 979	446 133	225,43
4.	Чикимула	Чикимула	2 376	302 485	127,31
5.	Петен	Флорес	35 854	366 735	10,23
6.	Эль-Прогресо	Гуастатойя	1 922	139 490	72,58
7.	Киче	Санта Крус дель Киче	8 378	655 510	78,24
8.	Эскуинтла	Эскуинтла	4 384	538 746	122,89
9.	Гватемала	Гватемала	2 126	2 541 581	1195,48
10.	Узуэтенанго	Узуэтенанго	7 401	846 544	114,38
11.	Исабаль	Пуэрто-Барриос	9 038	314 306	34,78
12.	Халапа	Халапа	2 063	242 926	117,75
13.	Хутьяпа	Хутьяпа	3 219	389 085	120,87
14.	Кесальтенанго	Кесальтенанго	1 951	624 716	320,20
15.	Реталулеу	Реталулеу	1 856	241 411	130,07
16.	Сакатепекес	Антигуа-Гватемала	465	248 019	533,37
17.	Сан-Маркос	Сан-Маркос	3 791	794 951	209,69
18.	Санта-Роса	Куилапа	2 955	301 370	101,99
19.	Солола	Солола	1 061	307 661	289,98
20.	Сучитепекес	Масатенанго	2 510	403 945	160,93
21.	Тотоникапан	Тотоникапан	1 061	339 254	319,75
22.	Сакапа	Сакапа	2 690	200 167	74,41




Границы

- * Гватемала граничит с Белизом, Сальвадором, Гондурасом и Мексикой.



Побережье

- * Омывается двумя океанами: Тихим (порты Кетцаль и Сан-Хосе) и Атлантическим (Карибское море, порты Пуэрто-Барриос и Санто-Томас-де-Кастилья). На тихоокеанском побережье расположены наиболее популярные пляжи и курортные зоны страны (Монтеррико, Сан-Хосе, Реталулеу), где среди туристов наиболее популярен виндсёрфинг, благодаря высоким волнам. На Карибском побережье популярны пляжи Пунта-де-Пальма и Ливингстон, особенно для отдыха с детьми, из-за отсутствия волн и небольшой глубины моря у берега.



Территория

- * Более половины территории Гватемалы принадлежит горному поясу Кордильер, представленному вулканическим нагорьем Сьерра-Мадре с высочайшей вершиной Центральной Америки – вулканом Тахумулько (4220 м) и складчато-глыбовым нагорьем с хребтами Сьерра-де-лос-Кучуматанес и Сьерра-де-лас-Минас, переходящими к северу в закарстованные низкогорья Альта-Верапас, опускающимся к низкому слабовсхолмлённому плато Петен. Со стороны Белиза в Гватемалу заходят невысокие горы Майя. Тихоокеанское побережье занято измененной аллювиальной равниной.
- * Лесом покрыто около 83 % территории страны (2006 г.), при этом высоки темпы обезлесения (1.7 % в год).



Вулканы

- * На территории страны насчитывается 33 вулкана, из которых 3 до сих пор представляют угрозу. Наиболее известный вулкан Агуа в 1541 году, извергнув из себя потоки кипящей воды и грязи, уничтожил первую столицу Гватемалы, а также вулкан Пакайя (последнее мощное извержение в 1965 году).



Климат

- * Тропический, среднегодовая температура на побережье и на равнине составляет $23-27^{\circ}$, на плоскогорье $15-20^{\circ}$; лето (ноябрь-апрель) и зима (с мая по октябрь) различаются только количеством осадков и ночными температурами, которые в декабре-январе в горах опускаются до -10° и на плоскогорье до 0° . Понятия «лето» и «зима» в данном случае условны и обозначают сухой сезон и сезон дождей соответственно. Наиболее жаркими месяцами являются февраль-май. В зимний период (с мая по октябрь) из-за обильных осадков случаются ураганы и наводнения. Самые значительные произошли в 1998 (ураган Митч) и в 2005 (Стан), в которых пострадала от наводнений и ветров большая часть страны. В среднем выпадает 13



Землетрясения

- * Очень часты в стране из-за вулканов и особенностей структуры Тихоокеанского дна. Наиболее сильное землетрясение последнего времени произошло 4 февраля 1976 года, разрушившее 90 % столицы и других крупных городов (тогда погибло более 20 тыс. человек и более миллиона остались без крова).



Флора и фауна

- * В лесах Гватемалы много ценных пород дерева — розовое дерево, кипарис, красное дерево, бальса, бакаут, саподилья и др.
- * Животный мир весьма разнообразен. Хищники — пумы и ягуары. Есть муравьеды, дикобразы, ленивцы, броненосцы. Крупных травоядных, за исключением тапиров, нет. В лесах тихоокеанского побережья водятся игуаны — огромные ящерицы до 2 м длиной (их используют на мясо, также добываются яйца игуан). Около 2 тыс. видов птиц. В реках Гватемалы встречаются крокодилы-кайманы, мясо которых употребляется в пищу местными жителями. Омывающие Гватемалу моря богаты рыбой и креветками.



Экономика

- * В сельском хозяйстве занято 50 % работающих (14 % ВВП), 15 % — в промышленности (25 % ВВП), 35 % — в сфере обслуживания (61 % ВВП).
- * ВВП (2009): 69 млрд долларов (на душу населения по паритету покупательной способности — 5,2 тыс. долл., 139-е место в мире). Ниже уровня бедности — 56 % населения (в 2004 году).
- * Сельское хозяйство — сахарный тростник, кукуруза, бананы, кофе, бобы; скотоводство.
- * Промышленность — сахар, одежда, добыча нефти.
- * Экспорт (7,8 млрд долл. в 2008): кофе, сахар, нефть, бананы, фрукты и овощи.
- * Основные покупатели — США 39,4 %, Сальвадор 12,6 %, Гондурас 9,5 %, Мексика 6,6 %, Никарагуа 4,2 %.
- * Импорт (13,4 млрд долл. в 2008): топливо, машины и транспортные средства, строительные материалы, зерно, удобрения, электроэнергия.
- * Основные поставщики — США 37,1 %, Мексика 9,8 %, Китай 5,8 %, Сальвадор 4,8 %.

Международные отношения

- * Первые контакты на дипломатическом уровне между Российской империей и Республикой Гватемала произошли в 1880 году, когда состоялся обмен посланиями между императором Александром II и президентом Руфино Барриосом.
- * Дипломатические отношения между СССР и Гватемалой установлены 19 апреля 1945 года, но дальнейшего развития не получили, и лишь 4 января 1991 года стороны обменялись дипломатическими представительствами. После распада Советского Союза, правительство Гватемалы признало 8 января 1992 года Российскую Федерацию в качестве государства-продолжателя СССР.
- * В 1995 году в Москве было открыто посольство Гватемалы. С 1997 года посол России в Коста-Рике являлся послом в Гватемале по совместительству. В 2007 году в Гватемале было открыто самостоятельное посольство.
- * В сентябре 2000 года стороны подписали договор о принципах отношений между Россией и Гватемалой.
- * В октябре 2003 года вице-президент Гватемалы Хуан Франсиско Рейес посетил Россию.
- * В ноябре 2006 года было подписано межправительственное соглашение о торговле и экономическом сотрудничестве.
- * В июле 2007 года впервые состоялся визит главы России в Гватемалу, во время которой президент России Владимир Путин провёл ряд переговоров с президентом Гватемалы Оскаром Берже.
- * Безвизовый режим между Россией и Гватемалой начал действовать с 29 февраля 2012 года.