

**ПОДГОТОВКА К ОГЭ**

**по географии**

**вопрос 2**

**Географическое положение  
России**

# Карты атласа

## 8 класс

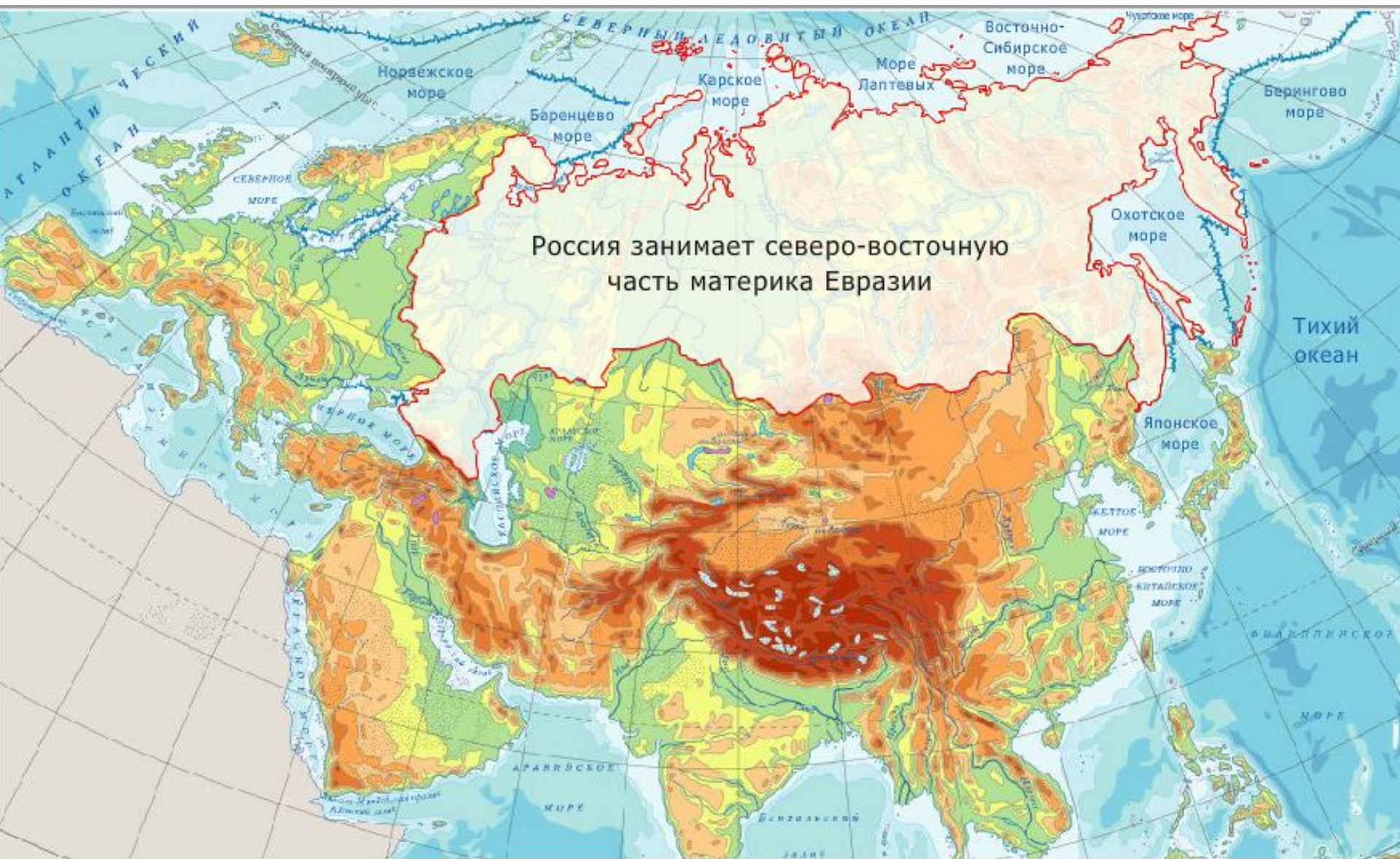
- Географическое положение России
- Физическая карта России

# **Задание посвящено границам, территории России**

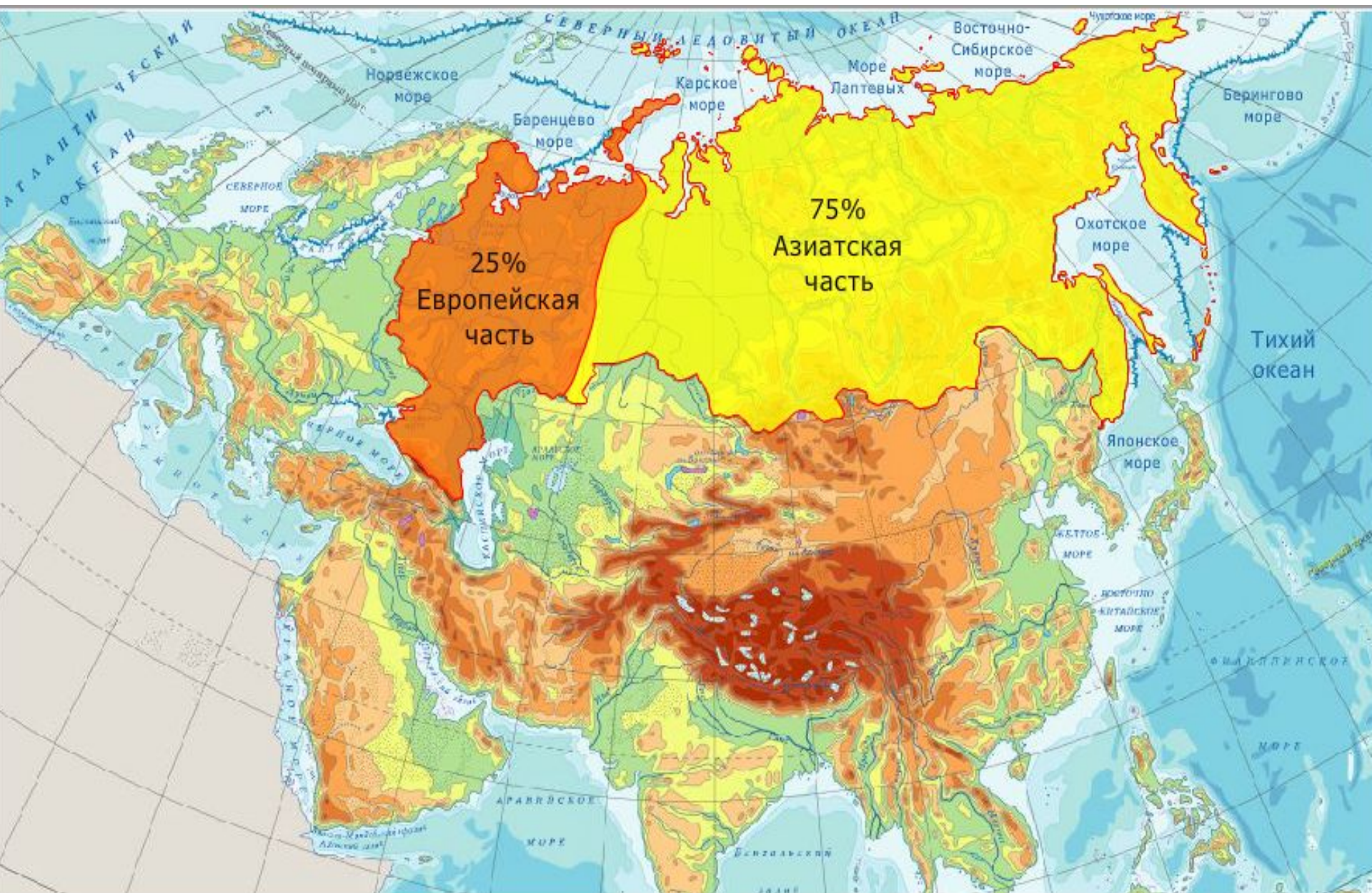
**С КАКОЙ СТРАНОЙ РОССИЯ ИМЕЕТ**

- ... самую длинную границу**
- ... только морскую границу**
- ... только сухопутную границу**
- ... морскую и сухопутную границу**
- ... границу проходящую по горному хребту**
- ... самую южную границу**
- ... самую короткую**

- Россия расположена в северо-восточной части Евразии и занимает примерно 1/3 территории (31,5%).
- Россия находится в двух частях света (Европа и Азия), но преимущественно на территории Азии. Условной границей между этими частями света являются Уральские горы.
- Географический центр России находится на территории Красноярского края.
- Если бы Россия была отдельным материком, то по показателю площади она занимала бы пятое место после Южной Америки.
- Россия расположена в Северном полушарии. Примерно 20% ее территории лежит за северным полярным кругом.
- Калининградская область является анклавом России на Балтийском море и отделена от основной территории страны рядом территорий других стран.



Россия занимает северо-восточную часть материка Евразии



# **Влияние географического положения и размеров территории на особенности природы и хозяйство страны**

**Россия расположена в самой северной части материка.**

Большая часть ее территории лежит севернее 60° с.ш.

Южнее 50° с.ш. находится лишь около 5% территории России.

65% территории расположено в зоне многолетней мерзлоты.

Берега омывают преимущественно ледовитые северные моря.

**Дополнительные денежные вложения при ведении хозяйства \***

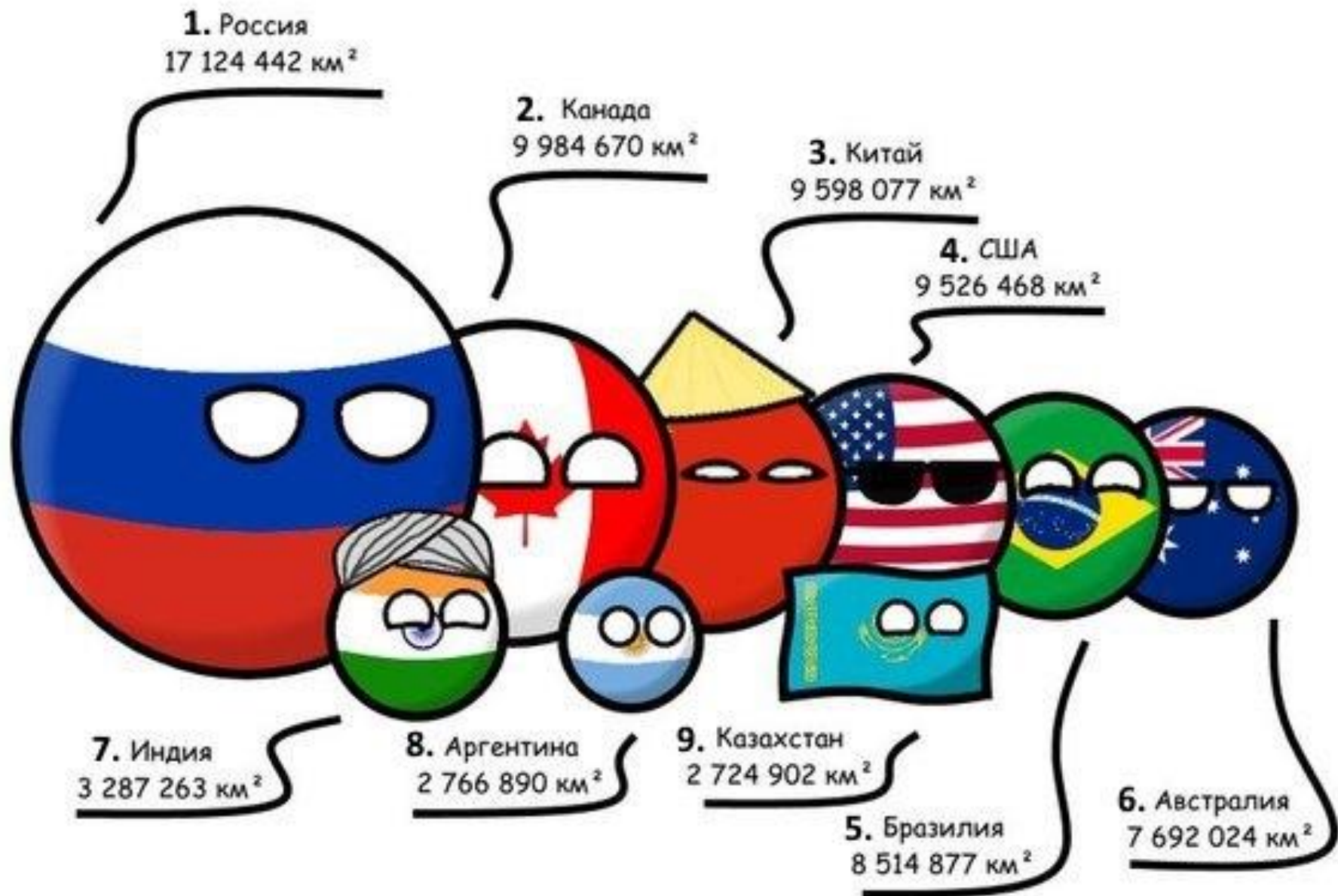
Необходимость строить утепленные отапливаемые жилища, затрачивать дополнительные запасы топлива для работы производств при низких температурах.

**Большие ограничения в развитии сельского хозяйства (зона рискованного земледелия).**

Недостаток тепла на севере и влаги в южной части – обычное для нашего земледелия явление. Каждое десятилетие случаются крупные неурожаи.

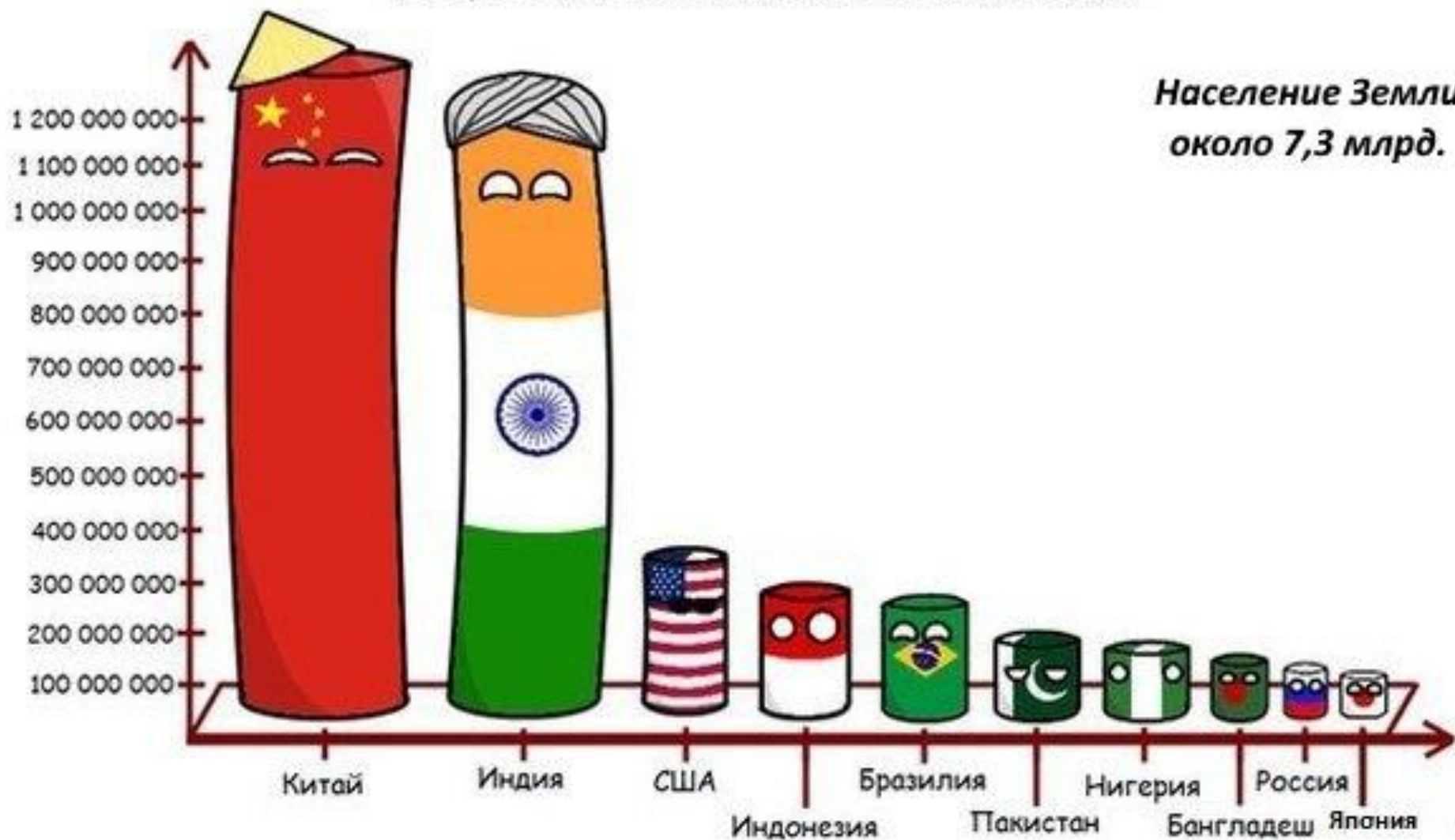
**Богатство природных условий и ресурсов.**

\* Для того чтобы не замерзнуть за одну зиму жители России сжигают не менее 500 млн. тонн топлива (40 млрд. долларов).





10 стран с наибольшим количеством населения



# Страны-соседи



# С КАКОЙ СТРАНОЙ РОССИЯ ИМЕЕТ

- ... самую длинную границу - с Казахстаном, она составляет 7,5 тысяч километров
  - ... только морскую границу - с США
  - ... только сухопутную границу - Норвегия, Финляндия, Эстония, Латвия, Литва, Польша, Беларусь, Украина, Грузия, Азербайджан, Казахстан, Китай, Монголия, Северная Корея
  - ... морскую и сухопутную границу – с Эстонией
  - ... границу проходящую по горному хребту – с Грузией и Азербайджаном
  - ... самую южную границу- с Азербайджаном
  - ... самую короткую – с КНДР (17 км)
- Общая протяженность границ России составляет порядка 61 000 км, из них около 38 000 км относятся к морским границам.

# Россия – крупнейшее государство мира

Площадь 17,1 млн.км<sup>2</sup>



Крайние точки

Определите координаты крайних точек.

# Крайние точки России.

У России 6 крайних точек, это вызвано тем, что страна имеет 2 крайние точки на севере (материковую и островную), а также 2 крайние восточные (материковую и островную).

Название крайней точки		Расположение
Север	м. Флигели (островная)	о. Рудольфа (архипелаг Франца-Иосифа, Северный Ледовитый океан)
	м. Челюскин (материковая)	п-ов Таймыр (Красноярский край)
Юг	г. Базардюзю (материковая)	Республика Дагестан, Северный Кавказ, на границе с Азербайджаном
Запад	Балтийская коса (материковая)	Гданьский залив (Балтийское море), на границе с Польшей.
Восток	о. Ратманова (островная)	Берингов пролив
	м. Дежнева (материковая)	Чукотский полуостров



# Географический центр России



В Сибири на озере Виви (Красноярский Край Эвенкийский район) находится географический центр России.

# Россия омывается водами трех океанов





# • Территория России

## • Преимущества

- Достаточно места для размещения населения и хозяйства
- Большое разнообразие природы
- Возможность сохранения ненарушенных человеком земель
- Огромные запасы природных богатств
- Возможность ведения разнообразного хозяйства

## • Проблемы

- Территориальная разобщенность жителей страны

• Слож

• Огром

• Слож

• Боль



ритории

# Тренинг

1. С какой из перечисленных стран Россия имеет как морскую, так и сухопутную границу?

- 1) Эстония                      2) Белоруссия                      3) Монголия                      4)  
Япония

2. С каким из перечисленных государств Россия имеет только морскую границу?

- 1) США                                      2) Белоруссия  
3) Норвегия                                      4) Китай

3. С какой из перечисленных стран Россия имеет сухопутную границу?

- 1) Армения                                      2) Белоруссия  
3) Молдавия                                      4) Таджикистан

4. На каком из перечисленных полуостровов находится крайняя северная материковая точка России?

- 1) Кольский
- 2) Гыданский
- 3) Таймыр
- 4) Чукотский

5. Крайняя южная точка России расположена на территории

- 1) Республики Дагестан
- 2) Республики Алтай
- 3) Краснодарского края
- 4) Приморского края

7. На границе с какой из перечисленных стран находится крайняя южная точка территории России?

- 1) Азербайджан
- 2) Китай
- 3) Монголия
- 4) КНДР

8. Какое утверждение о крайних точках России является верным?

- 1) Крайняя южная точка находится в Дагестане на границе с Азербайджаном
- 2) Крайняя восточная материковая точка находится на полуострове Камчатка
- 3) Крайняя северная материковая точка находится в Мурманской области
- 4) Крайняя западная точка имеет западную долготу.

9. На территории какого региона находится самая северная точка материковой части России?

- 1) Мурманская область
- 2) Ямало-Ненецкий АО
- 3) Красноярский край
- 4) Чукотский АО

10. На границе с какой из перечисленных стран находится крайняя западная точка территории России?

- |               |              |
|---------------|--------------|
| 1) Белоруссия | 2) Польша    |
| 3) Украина    | 4) Финляндия |

# Тренинг (ОТВЕТЫ)

1. С какой из перечисленных стран Россия имеет как морскую, так и сухопутную границу?

- 1) **Эстония**                      2) Белоруссия                      3) Монголия                      4)  
Япония

2. С каким из перечисленных государств Россия имеет только морскую границу?

- 1) **США**                                      2) Белоруссия  
3) Норвегия                                      4) Китай

3. С какой из перечисленных стран Россия имеет сухопутную границу?

- 1) Армения                                      2) **Белоруссия**  
3) Молдавия                                      4) Таджикистан

4. На каком из перечисленных полуостровов находится крайняя северная материковая точка России?

- 1) Кольский
- 2) Гыданский
- 3) Таймыр**
- 4) Чукотский

5. Крайняя южная точка России расположена на территории

- 1) **Республики Дагестан**
- 2) Республики Алтай
- 3) Краснодарского края
- 4) Приморского края

7. На границе с какой из перечисленных стран находится крайняя южная точка территории России?

- 1) **Азербайджан**
- 2) Китай
- 3) Монголия
- 4) КНДР

8. Какое утверждение о крайних точках России является верным?

- 1) **Крайняя южная точка находится в Дагестане на границе с Азербайджаном**
- 2) Крайняя восточная материковая точка находится на полуострове Камчатка
- 3) Крайняя северная материковая точка находится в Мурманской области
- 4) Крайняя западная точка имеет западную долготу.



9. На территории какого региона находится самая северная точка материковой части России?

- 1) Мурманская область
- 2) Ямало-Ненецкий АО
- 3) Красноярский край**
- 4) Чукотский АО

10. На границе с какой из перечисленных стран находится крайняя западная точка территории России?

- 1) Белоруссия
- 2) Польша**
- 3) Украина
- 4) Финляндия