


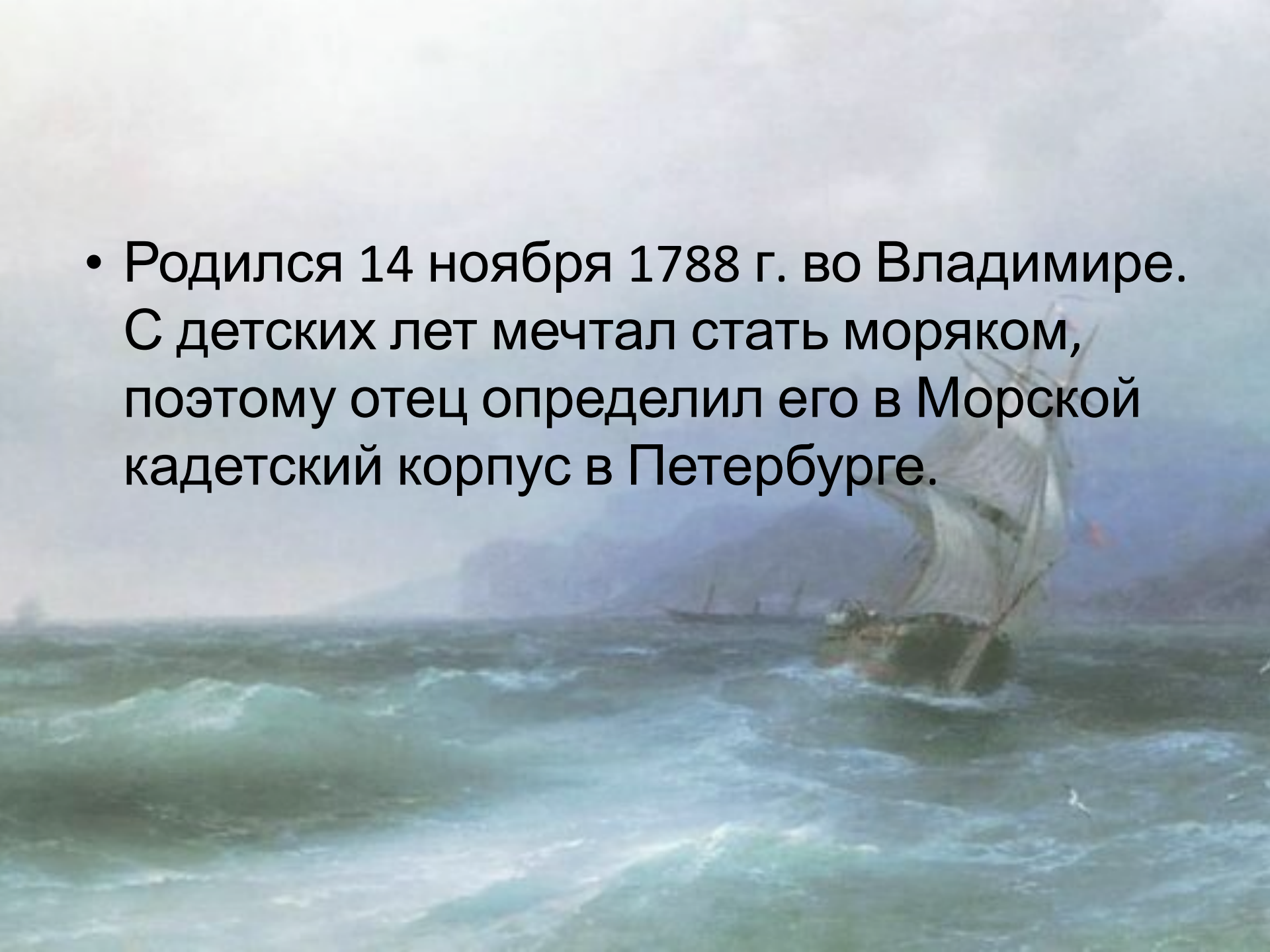
Лазарев Михаил Петрович (1788—1851)



**Российский
флотоводец и
мореплаватель,
адмирал (1843 г.).**



- Родился 14 ноября 1788 г. во Владимире. С детских лет мечтал стать моряком, поэтому отец определил его в Морской кадетский корпус в Петербурге.



Карьера

*"Молод годами, да наторел
достоин"*

- В 1803г. Михаил Лазарев был произведен в гардемарины.
- В том же 1803г. направлен в Англию для прохождения морской практики и для изучения военного, где стал мичманом.
- В 1808 году закончил Морской кадетский корпус и до 1813 года служил на Балтийском флоте. За отличие произведен в лейтенанты.
- Участвовал в боевых действиях во время Отечественной войны 1812 г.



Адмирал М.П. Лазарев

Карьера


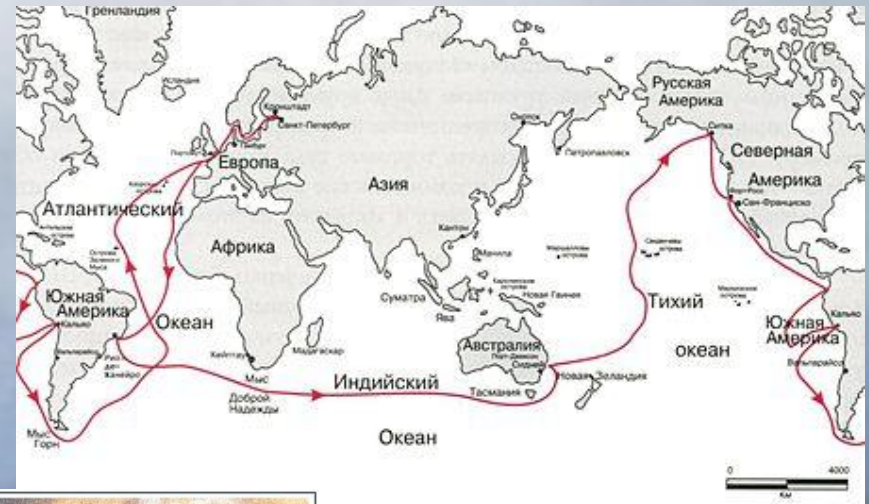
- С 1813г. по 1825г. совершил три кругосветных плавания. За успехи в ратных делах и исследовательской работе Лазареву был пожалован чина капитана 1-го ранга.
- в 1827 участвовал в Наваринском морском сражении. За победу получил звание контр-адмирал.
- В 1832 назначен начальником штаба Черноморского флота и портов.
- В апреле 1833 произведен в вице-адмиралы, получил звание генерал-адъютанта и назначение военным губернатором Севастополя и Николаева.
- 11 апреля 1851 года М.П. Лазарев скончался в возрасте 63 лет. Его похоронили в склепе строящегося Владимирского собора в г. Севастополе.



Владимирский собор г.
Севастополь
(могила М.П. Лазарева)


Первая кругосветка (1813-1816 гг.)

В 1813 году Михаил Лазарев отправился в свой первый долгий поход к берегам Северной Америки на корабле «Суворов». Во время плавания были открыты неизвестные острова, названные именем Суворова - первые российские открытия в южном полушарии. Проведены научные исследования.



Плавание Лазарева М.
П.
на корабле «Суворов»

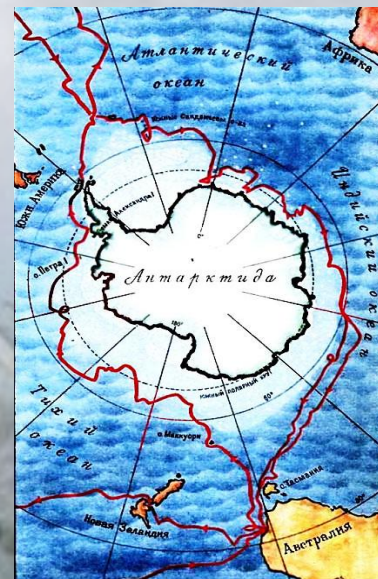
- *После тщетных попыток найти Южный материк Кук заявил:*
- *"...я смело могу сказать, что ни один человек никогда не решится проникнуть на юг дальше, чем это удалось мне. Земли, что могут находиться на юге, никогда не будут исследованы".*



Вторая кругосветка (1819-1821гг.)

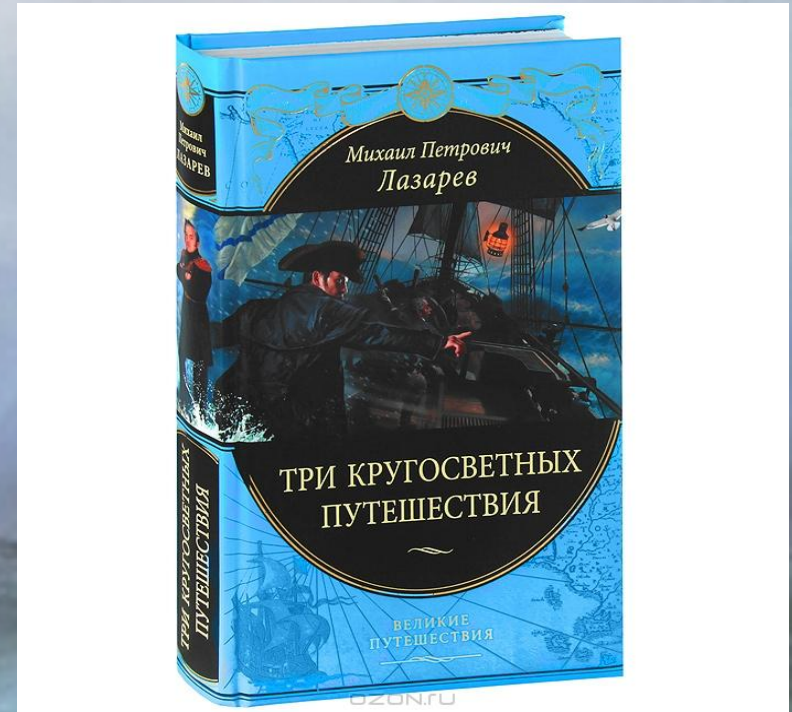
В 1819 году к южному полюсу отправились два шлюпа: «Восток» под командой Ф.Ф. Беллинсгаузена и «Мирный», под командованием Михаила Лазарева.

За время плавания было открыто 29 островов, на карту Антарктики нанесены 28 объектов с русскими названиями. Стало ясно, что вокруг Южного полюса существует обширная земля, порождающая массу айсбергов.



Третья кругосветка (1822-1824 гг.)

В ходе третьего кругосветного плавания М. П. Лазарев проводил океанографические, астрономические, метеорологические и другие исследования, которые легли в основу научного труда «Метеорологические наблюдения, проводившиеся во время кругосветного плавания фрегата «Крейсер» под командованием капитана II ранга Лазарева в 1822, 1823, 1824, 1825 годах».



Совершенные М.П. Лазаревым географические открытия имеют всемирно-историческое значение. Лазарев был избран почетным членом Географического общества. Его заслуги и достижения в деле укрепления черноморского флота, в деле воспитания плеяды русских флотоводцев велико.



Русский флотоводец и мореплаватель, адмирал, кавалер ордена Святого Георгия IV класса, командующий Черноморским флотом и первооткрыватель Антарктиды

СПАСИБО ЗА ВНИМАНИЕ!

