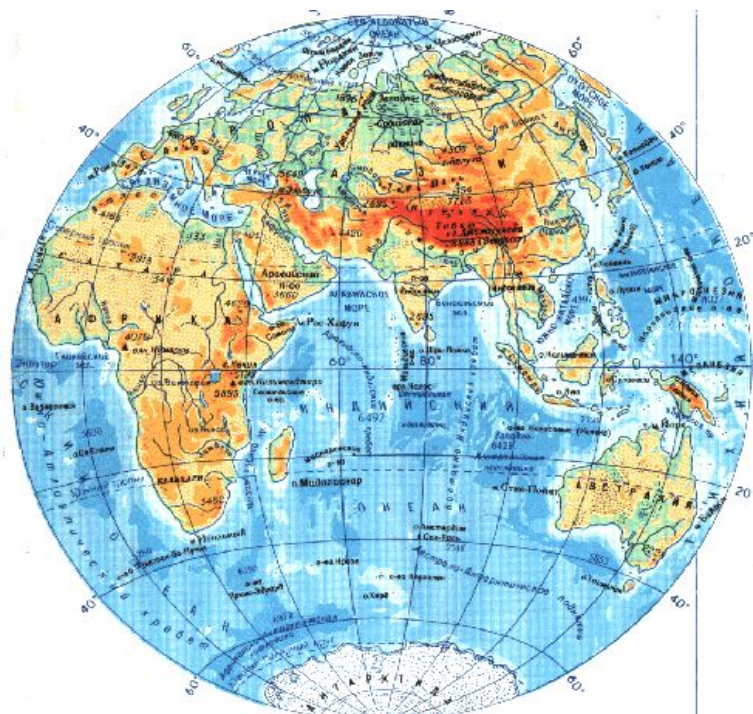
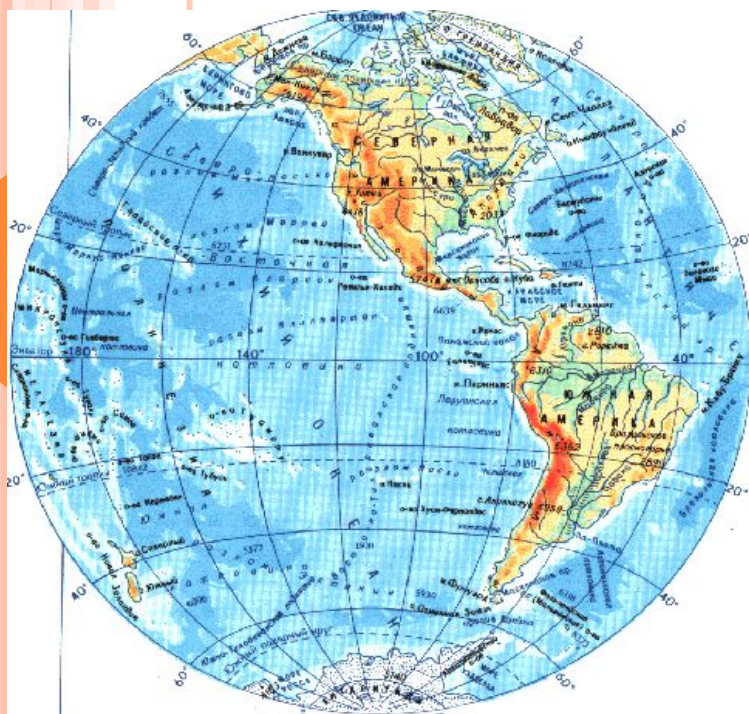


ЧТО ТАКОЕ КАРТА И КАК ЕЁ ЧИТАТЬ



ЧТО ТАКОЕ КАРТА?

□ Карта-это уменьшенное изображение земной поверхности на плоскости с помощью условных знаков.

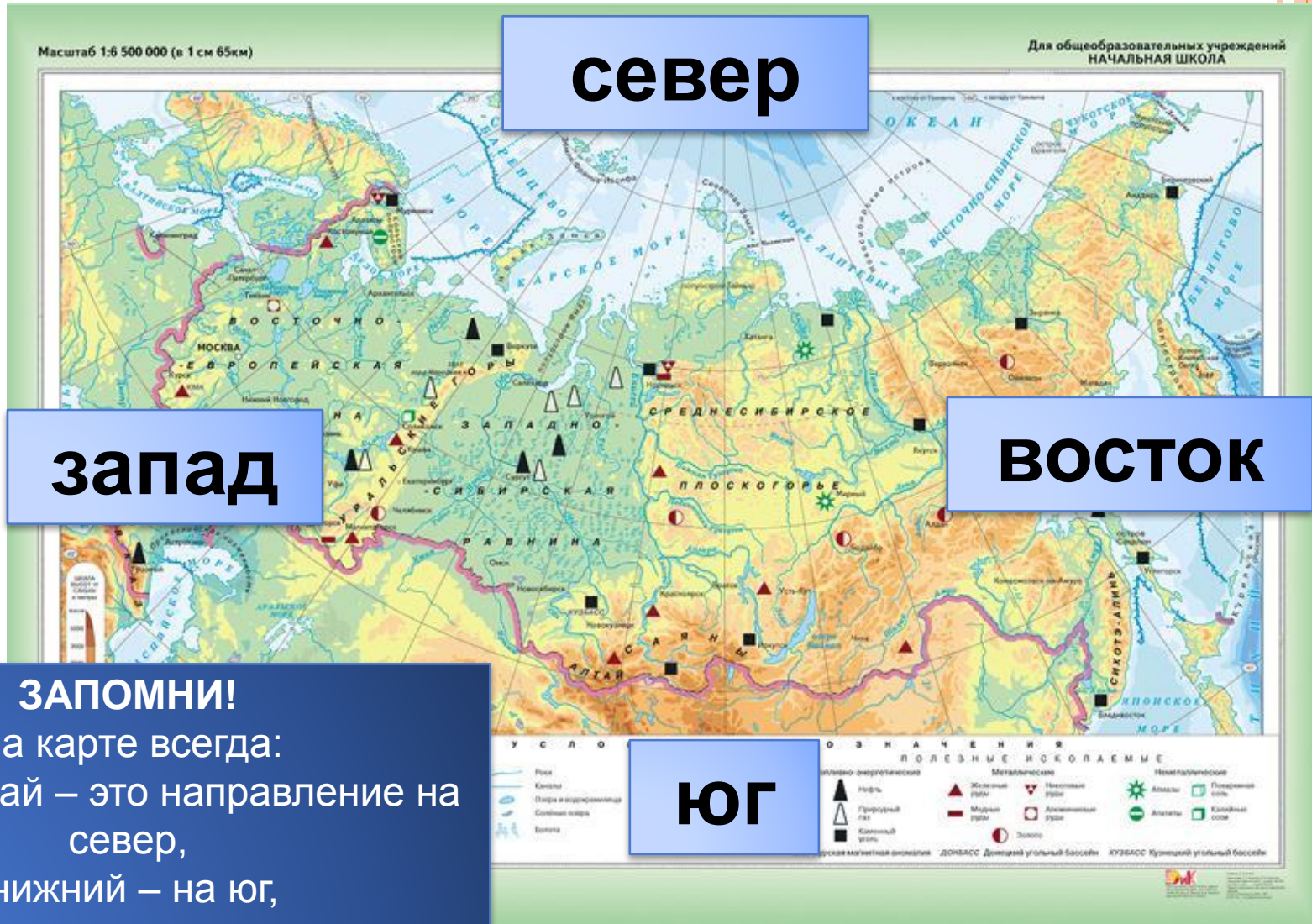


КАК ЧИТАТЬ КАРТУ?

- Для того чтобы путешествовать по карте, надо научиться её читать.
- Надо понимать особый язык карты- *условные знаки*.
- Надо понимать различные цвета и другие обозначения.



СТОРОНЫ ГОРИЗОНТА НА КАРТЕ

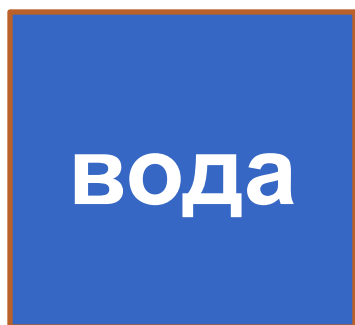


УСЛОВНЫЕ ЗНАКИ НА КАРТЕ



РАЗЛИЧНЫЕ ЦВЕТА НА КАРТЕ

моря, океаны



равнины



горы

ВОЗВЫШЕННОСТЬ

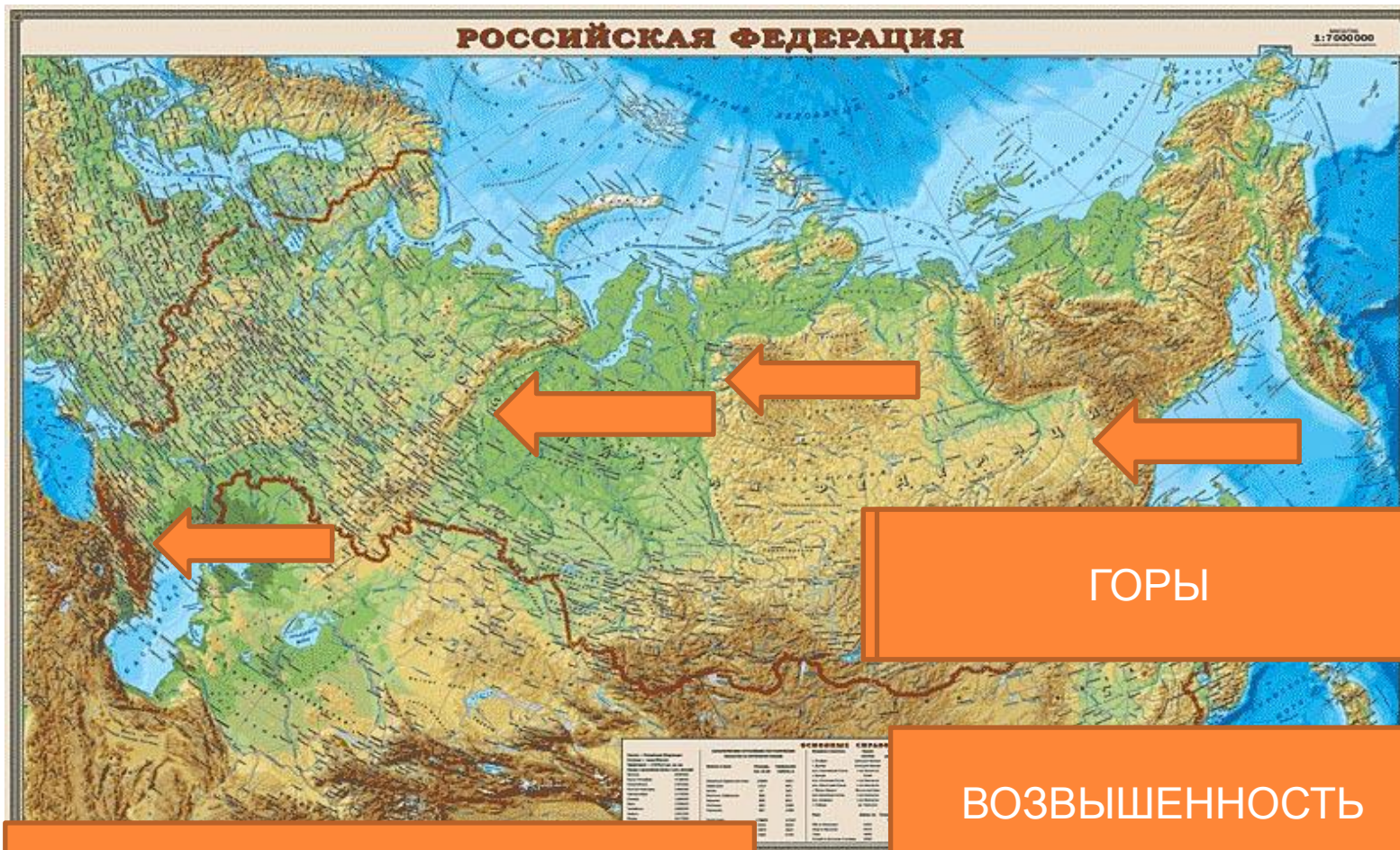
И

НИЗМЕННОСТЬ

И



ПРОВЕРИМ, КАК ВЫ ЗАПОМНИЛИ, ЧТО ОБОЗНАЧАЮТ НА КАРТЕ РАЗЛИЧНЫЕ ЦВЕТА



1

2

3

4

3

КАК ПОКАЗЫВАТЬ НА СТЕННОЙ КАРТЕ

- Стой у карты справа. Не закрывай собой то, что показываешь на карте.
- Показывай только указкой.
- Показывай не надпись, а сам объект.
- Показывай аккуратно и точно, названия произноси четко.



Работа с картой



Найди на карте в учебнике и покажи на стенной карте



НАЙДИ НА КАРТЕ В УЧЕБНИКЕ И ПОКАЖИ НА СТЕННОЙ КАРТЕ

- ▣ ***Города:*** Казань, Екатеринбург, Чита
- ▣ ***Реки:*** Колыма, Лена, Волга, Обь
- ▣ ***Горы:*** Алтай, Уральские
- ▣ ***Болота:*** Западно- Сибирской
равнины
- ▣ ***Границу нашей страны***
- ▣ ***Острова:*** Сахалин, Новая Земля

