



II

Классические теории западной геополитики



2.1


Теории классической геостратегии

(Британская и американская школы)

Возникновение школы классической геостратегии:



- ◆ С конца XIX века
- ◆ Отличительная черта - попытки объяснить различия в потенциальной силе государств и регионов исходя из их географического положения в мире
- ◆ Классики школы:
А.Мэхан, Х.Маккиндер, Н.Спикмен



Альфред МЭХАН

(Alfred Thayer Mahan)

1840 - 1914

США

военно-морской историк,
адмирал флота США

Основные труды:

- “Влияние морской силы на историю (1660–1783)” (1890)
- “Американский интерес во власти на море” (1897).



1. **Океан (море) - главное средство сообщения в мире** ⇨
Контроль над важнейшими путями - главный фактор
политико-экономического господства и процветания.

2. **«Морское» географическое положение государства
предопределяет его потенциальную силу.**

- ◆ Удобные выходы в Мировой океан, морские границы
(Крайне выгодно островное положение государства)
- ◆ Экономическая развитость страны, позволяющая
строить мощный флот
- ⇨ **Великобритания и США** - потенциальные
мировые державы

3. **Структура морской силы описывается формулой:**

$$SP = N + MM + NB,$$

SP (sea power) - морская сила, **N** (navy) - военный флот,

MM (merchant marine) - торговый флот, **NB** - военно-морские базы



- 4. США должны оккупировать территории, позволяющие контролировать морские пути**
 - ⇒ захват Гавайских островов, Филиппин, зоны Панамского канала, контроль Карибского бассейна
 - ⇒ **Стратегия “голубой воды”**
(воздержание от сухопутных войн и максимальное использование сил ВМФ)
- 5. Главная опасность для морской цивилизации - континентальные государства Евразии (Россия, Китай, Германия)**
- 6. Перенос на глобальный уровень принципа “анаконды” (блокирование вражеских территорий с моря и по береговым линиям)**



Хэлфорд МАККИНДЕР

(Halford J. Mackinder)

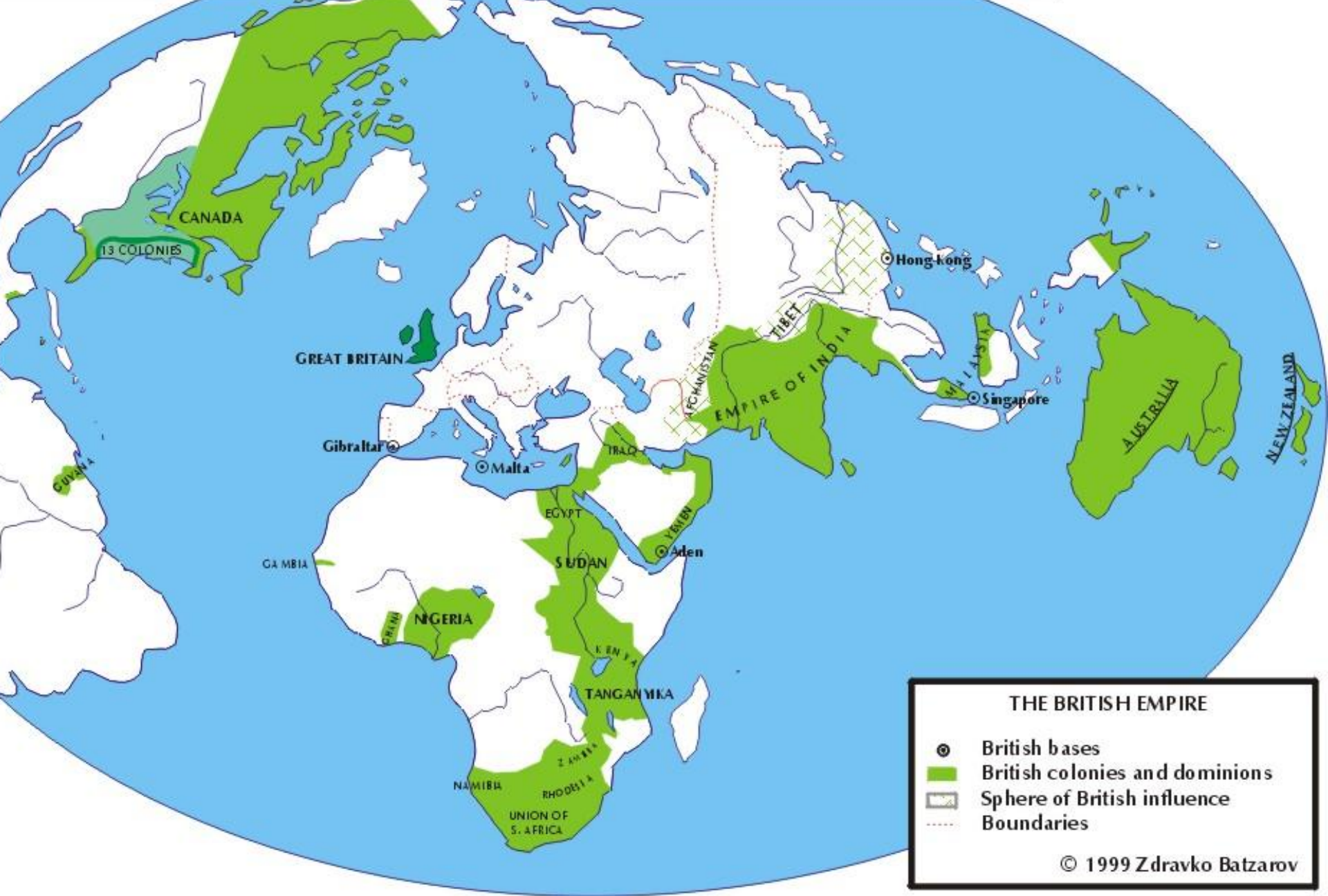
1861 - 1947

Великобритания

профессор географии Оксфордского университета,
член Британского Парламента,
директор Лондонской школы экономики.

Основные труды:

- “Географическая ось истории” (1904)
- “Демократические идеалы и реальность” (1919)
- “Земной шар и достижение мира” (1943)



CANADA

13 COLONIES

GREAT BRITAIN

Gibraltar

Malta

GA MBIA

NERIA

EGYPT

SUDAN

Kenya

TANGANYIKA

NAMIBIA

ZANZIBAR

RHODESIA

UNION OF S. AFRICA

IRAQ

Aden

YAMAN

AFGHANISTAN

TIBET

EMPIRE OF INDIA

Hong Kong

Singapore

AUSTRALIA

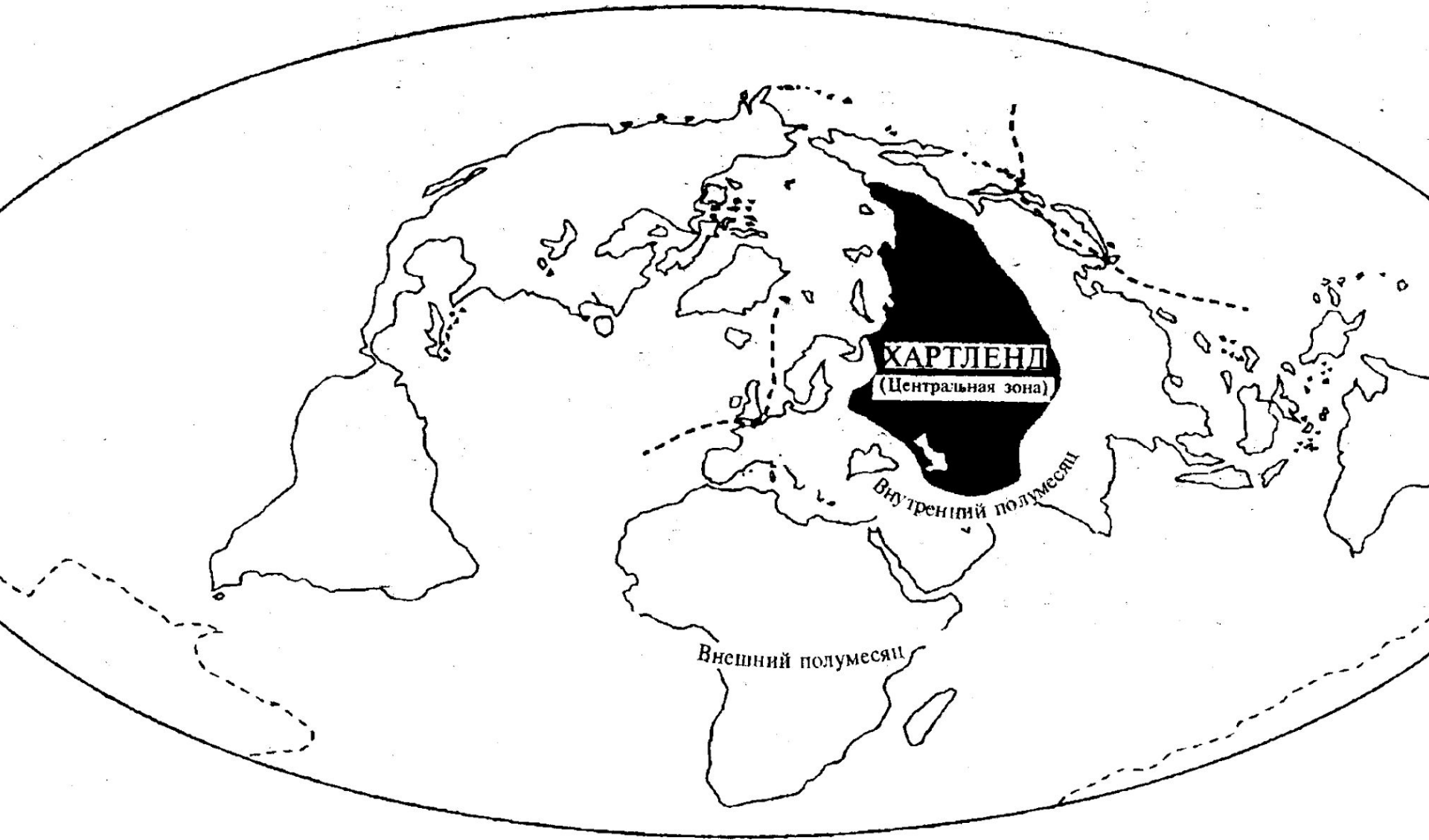
NEW ZEALAND

Концепция Х. Маккиндера 1904 г. (1)



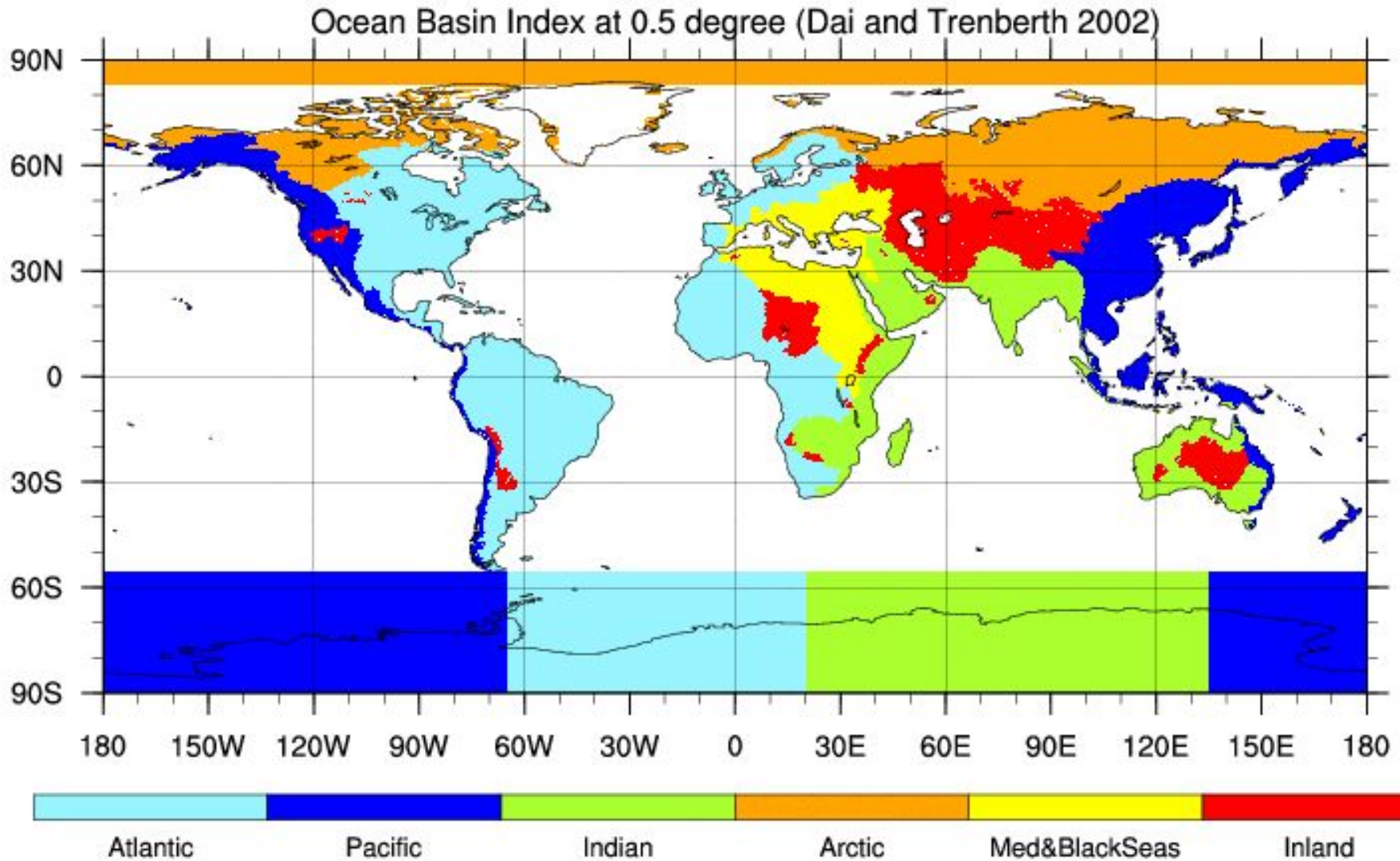
- 1. Мировая политика зависит от постоянной борьбы океанических и сухопутных держав, «людей моря» и «людей суши» - *талассократий* и *теллурократий***
- 2. «Ось истории» на Северо-Востоке Евразии - гигантская природная крепость, почти недоступная для завоевания с моря и сама не имеющая пригодных выходов в Мировой океан**
- 3. Вокруг осевой зоны находится «внутренний полумесяц» (Китай, Индия, Ближний Восток, Европа), пригодный для развития морских цивилизаций**
- 4. Дальше - «внешний полумесяц» морских держав (США, Великобритания, Япония и др.)**

Концепция Х. Маккиндера 1904 г. (2)





Бассейны океанов





- 5. В “Колумбову эпоху” морская мобильность имела стратегический приоритет и делала морские державы потенциально сильнее**
- 6. В начале XX века “Колумбова эпоха” прошла и идеи А.Мэхана устарели**
- 7. С развитием сети железных дорог наступает эра политического превосходства “людей суши”**
- 8. Поскольку Россия контролирует “осевую зону”, возможно возникновение новой мировой державы**



- 1. «Мировой остров» - крупнейший массив суши, окруженный океаном (Европа + Азия + Африка)**
⇒ в таком масштабе С.Америка - всего лишь небольшой остров, Северо-Американская морская база
- 2. «Хартленд» (Heartland) вместо «осевой зоны».**
Ближе к Западной Европе, чем «осевая зона», включил бассейны Черного и Балтийского морей (т.к. закрыты проливами)
- 3. «Великая евразийская низменность» окружена горами с юга и востока, и открыта только на запад**
⇒ Именно с Западной Европой наиболее возможны контакты и столкновения



4. Восточная Европа как зона соприкосновения хартленда и внутреннего полумесяца - стратегический ключ к контролю над хартлендом



**« кто правит Восточной Европой,
тот командует хартлендом;**

**кто правит хартлендом,
тот командует «мировым островом»;**

**кто правит «мировым островом»,
тот командует миром »**





1. Территория хартленда уменьшена

Из него исключен “леналенд” - территория Сибири к востоку от Енисея

2. Пояс “бросовых земель” (включая Леналенд)

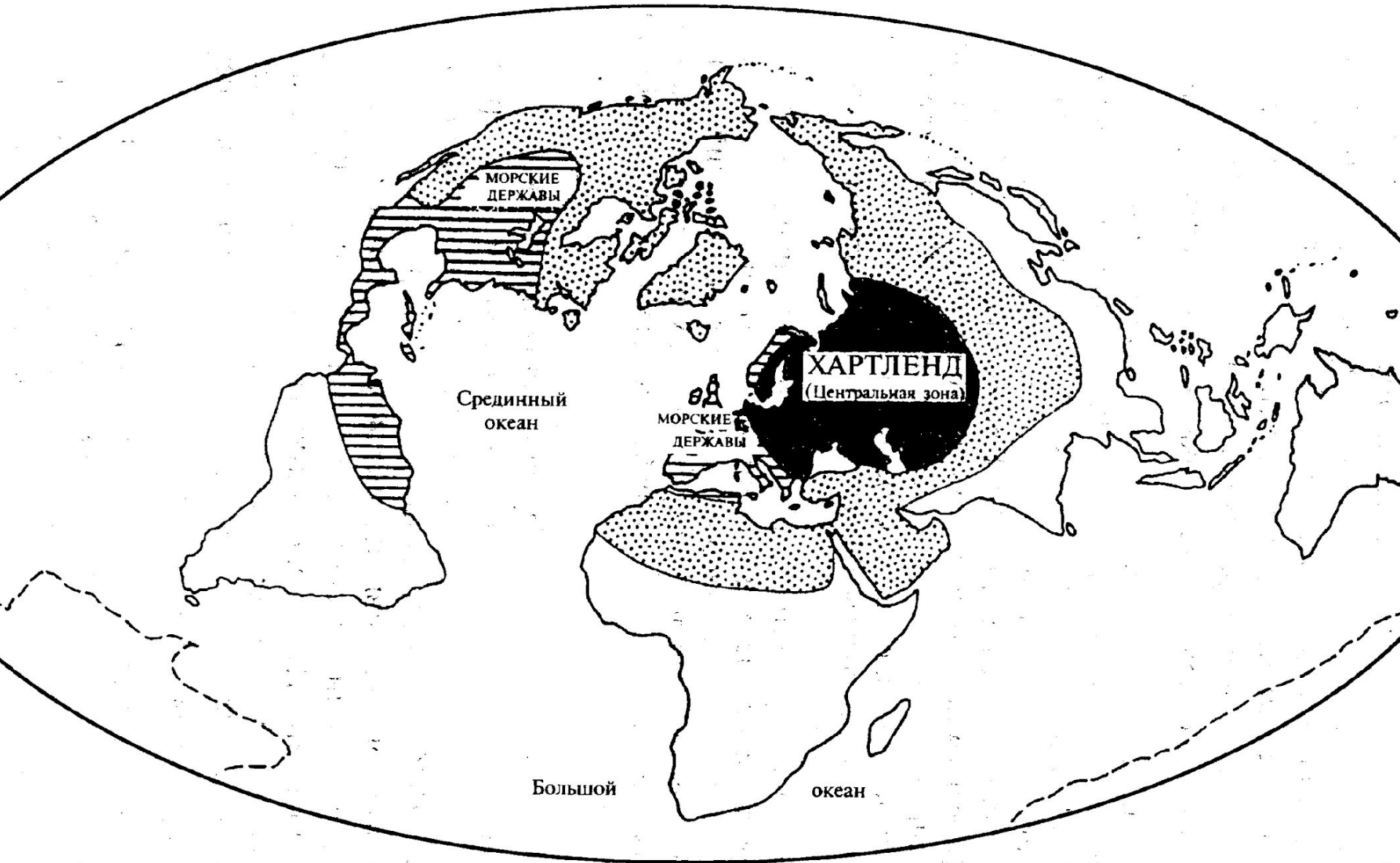
- ◆ территории с тяжелыми природными условиями
- ◆ балансир между морской и сухопутной силами

3. Выдвинута концепция “северного атлантизма”

Необходимость объединения морских держав “срединного океана” в единый блок против хартленда

- ◆ Так как союз США, Великобритании и СССР противоречил основным положениям концепции Маккиндера, она была подвергнута жесткой критике на Западе

Концепция Х. Маккиндера 1943 г. (7)





Николас СПАЙКМЕН



(Nicholas John Spykman, 1893 - 1943, США)

1. Критика Маккиндера за переоценку роли хартленда
2. Настоящая сила Евразии - во внутреннем кольце - римленде (rimland), окруженном «морской дорогой»
3. Римленд (вся зарубежная Азия и Европа кроме Британии) может функционировать и как сухопутная, и как морская цивилизация, и может контролировать и морские и сухопутные державы. Поэтому политически более жизнеспособен
4. Главная задача США – контроль ключевых зон Р., недопущение его консолидации
(выразилось в военных базах, плане Маршалла)

Концепция Н. Спикмена (1944 г.)





Александр СЕВЕРСКИЙ

(1894 - 1974, США)

“Победа через власть в воздухе” (1942)

- 1. В новую эпоху авиация - главная стратегическая сила
- Флот не играет больше первостепенной роли**
- 2. И морские, и континентальные державы сравнялись
по возможностям достижения воздушной мощи**
- 3. Регион Северного Ледовитого океана не представляет
препятствия для авиации, как это было для флота
Но этот регион для США и оказался незащищенным**

Концепция А. Северского (1949 г.)

