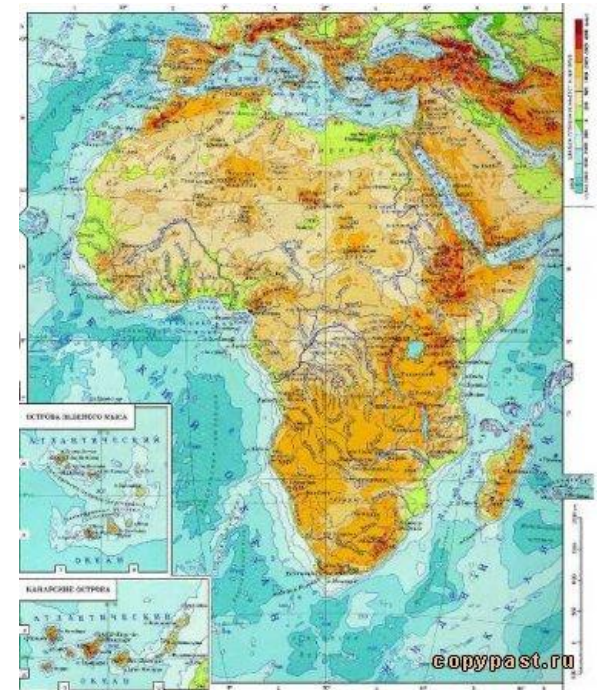


«Путешествие по Африке»


Вдоль по жаркой Африке
Бегают жирафики,
Наизусть жирафики
Знают карту Африки
Если б мне могли на час
Шею дать жирафью,
Я бы выучил за час
Эту географию



Африканские дети







Географическое положение Африки

1. Африку по середине пересекает ...
2. Нулевой меридиан пересекает материк с ...
3. Самый большой остров близ берегов Африки
...
4. Южной крайней точкой материка считается ...
5. Гвинейский залив располагается с ...
материка.



Вспоминаем

1. Африку по середине пересекает ... **Экватор**
2. Нулевой меридиан пересекает материк с ...
3. Самый большой остров близ берегов Африки
...
4. Южной крайней точкой материка считается ...
5. Гвинейский залив располагается с ... материка.



Вспоминаем

1. Африку по середине пересекает ... **Экватор**
2. Нулевой меридиан пересекает материк с ... **запада**
3. Самый большой остров близ берегов Африки ...
4. Южной крайней точкой материка считается ...
5. Гвинейский залив располагается с ... материка.



Вспоминаем

- Африку по середине пересекает **Экватор**
- Нулевой меридиан пересекает материк с **запада**
- Самый большой остров близ берегов Африки **Мадагаскар**
- Южной крайней точкой материка считается
- Гвинейский залив располагается с материка.



Вспоминаем

1. Африку по середине пересекает **Экватор**
2. Нулевой меридиан пересекает материк с
3. Самый большой остров близ берегов **запада** Африки **Мадагаскар**
4. Южной крайней точкой материка считается **м. Игольный**
5. Гвинейский залив располагается с материка.



Вспоминаем

1. Африку по середине пересекает **Экватор**
2. Нулевой меридиан пересекает материк **запада**
с
3. Самый большой остров близ берегов Африки **Мадагаскар**
4. Южной крайней точкой материка считается **м. Игольный**
5. Гвинейский залив располагается с **запада** материка.





«Что такое, кто такой?»

- ▣ 1. Растения и животные
- ▣ 2. Водные объекты
- ▣ 3. Рельеф

























Почемучки

- Почему на юго-западе Африки, у побережья океана образуется пустыня?



Южное пассатное

Бразильское

Бенгельское

Течение Западных Ветров

- 15 ЮГОСЛАВИЯ
- 16 БОСНИЯ И ГЕРЦЕГОВИНА
- 17 ХОРВАТИЯ
- 18 ДИВАНА
- 20 ЭКВАТОРИАЛЬНАЯ ГВИНЕЯ
- 21 СВАЗИЛЕНД
- 22 ДОМИНИКАНСКАЯ РЕСПУБЛИКА
- 23 ГРЕНАДА



Почемучкии

- Почему на юго-западе Африки, у побережья океана образуется пустыня?
- У юго-западного побережья Африки протекает холодное течение.



Почемучки

- Почему озеро Танганьика отличается большими глубинами и крутыми склонами?



Граница столкновения литосферных плит

Направление движения литосферной плиты (в см/год)

2






Почемучки

- Почему озеро Танганьика отличается большими глубинами и крутыми склонами?
- Озеро Танганьика расположено в зоне Восточно-Африканского разлома.



Почемучки

- Почему озеро Чад на карте обозначено пунктирной линией?





Почемучки

- Почему озеро Чад на карте обозначено пунктирной линией?
- На карте озера, меняющие свою площадь, обозначаются пунктирной линией. Во время осадков площадь озера Чад увеличивается.



Перепутаница

- Большая часть Африки находится севернее 30 с. ш.. По сравнению с другими материками в Африке преобладают равнины. Восточная часть Африки занимает обширное Бразильское плоскогорье. Здесь находится вершина материка вулкан Камерун. Южнее расположены Драконовы горы, относящиеся к новой складчатости. Самый юг материка окаймляют плосковершинные горы Атлас.



Перепутаница

- Большая часть Африки находится севернее 30 с. ш. По сравнению с другими материками в Африке преобладают равнины. Восточная часть Африки занимает обширное Бразильское плоскогорье. Здесь находится вершина материка вулкан Камерун. Южнее расположены Драконовы горы, относящиеся к новой складчатости. Самый юг материка окаймляют плосковершинные горы Атлас.



Перепутаница

- «Сбылась моя давняя мечта. Волны Атлантического океана в последний раз коснулись днища нашего судна. Мы в Африке, на самом огромном материке земного шара! Стоял сентябрь, везде чувствовался приход весны. Слои снега еще лежали под высокими баобабам, которые стояли зелеными, так как они никогда не сбрасывают хвою. Кенгуру огромными прыжками догоняла леопарда. Наняв караван верблюдов, мы двинулись вдоль реки Замбези и попали в Сахару. Там было очень жарко, но несмотря на трудности мы вышли к Средиземному Морю.



Перепутаница

- «Сбылась моя давняя мечта. Волны Атлантического океана в последний раз коснулись днища нашего судна. Мы в Африке, на самом **огромном** материке земного шара! Стоял сентябрь, везде чувствовался приход весны. **Слои снега** еще лежали под высокими баобабам, которые стояли зелеными, так как они никогда не сбрасывают **хвою**. **Кенгуру** огромными прыжками догоняла леопарда. Наняв караван верблюдов, мы двинулись вдоль реки **Замбези и попали в Сахару**. Там было очень жарко, но несмотря на трудности мы вышли к Средиземному Морю.





