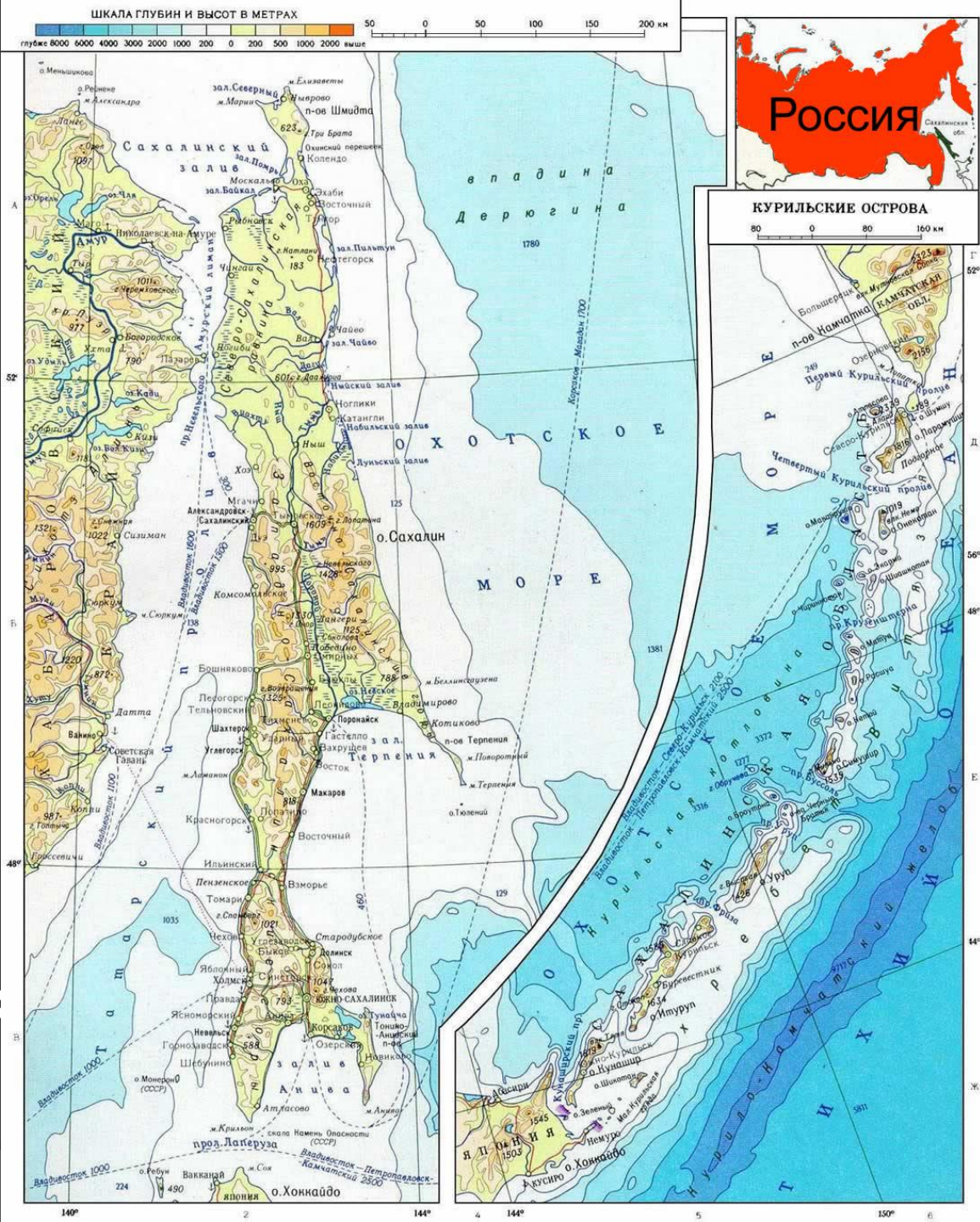


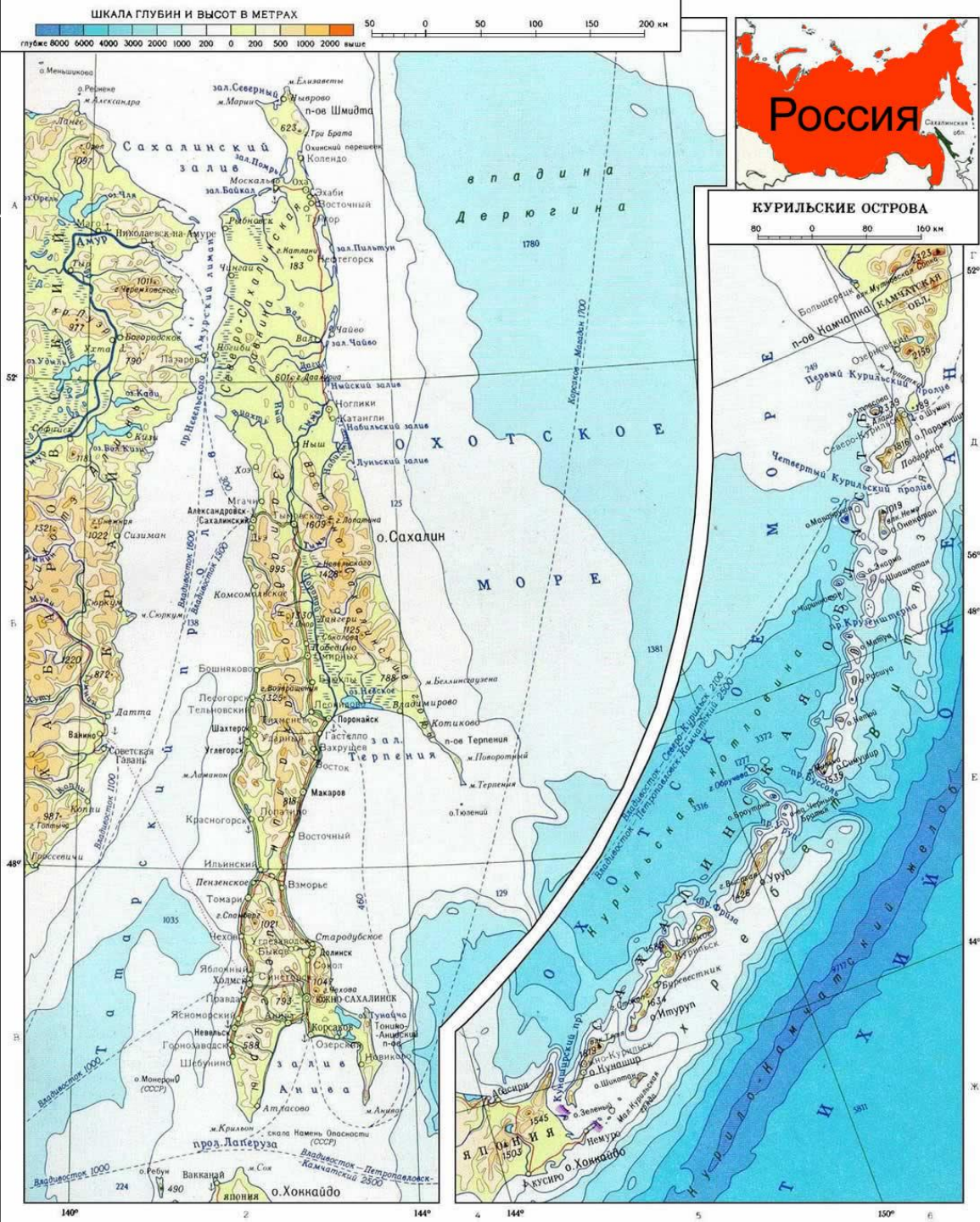
МОЯ МАЛАЯ РОДИНА



- Сахалинская область – единственная в мире область на островах.
- Расположена на 59 островах, включает в себя о.Сахалин с островами Монерон и Тюлений и две гряды Курильских островов



- Большая Курильская гряда длиной около 1250 км насчитывает около 30 островов.
- В состав Малой Курильской гряды, длиной 105 км, входит 6 островов.



- Сахалинская область основана 2 января 1947 г.
- Площадь Сахалинской области – 87,1 тыс. кв.км, из них 76, тыс. кв.км занимает Сахалин



От материка остров отделен проливом Невельского с наименьшей шириной 7,5 км, На юге отделен проливом Лаперуза (с наименьшей шириной 41 км) от японского острова Хоккайдо. С востока омывается Охотским морем.



Крайние точки Сахалина

- Южная – мыс Крильон
- Северная – мыс Елизавета
- Западная – мыс Лах
- Восточная – мыс Терпения




- Остров Сахалин вытянут по меридиану на 948 км.
- Самое узкое место на юге Сахалина - 27 км - перешеек Поясок.
- Максимальная ширина острова достигает 160 км (на широте г. Лесогорска).





Оха – северная столица Сахалина



© Официально утвержден городом 16 ноября
1938 года

задание:

- Скопировать с шаблона в тетрадь карту Сахалина
- С помощью карты в Атласе на с.15 нанести на свою карту в тетради следующие географические объекты:
- Крайние точки Сахалина
- Проливы, отделяющие о.Сахалин от материка и о. Хокайдо
- Острова Тюлений и Монерон
- Перешеек Поясок – самое узкое место Сахалина
- Моря, омывающие Сахалин
- Наш город