


Муниципальное автономное учреждение культуры  
«Муниципальная информационно-библиотечная система».  
детская библиотека «Колокольчик»

# Кузбасс – 300 лет

## Страницы истории

Составитель:  
главный библиотекарь  
Бикузина Г.И





- «300 лет со времени открытия одного из крупнейших в стране и в мире угольных бассейнов — большое событие не только для самого Кузбасса, но и для всей России.» Сергей Цивилев
- 27 августа 2018 года Путин подписал [Указ о праздновании этого события на федеральном уровне.](#)

# Горючий камень есть в Сибири

- 6 июля [1721](#) года Михайло Волков нашел в 7 верстах от [Верхотомского острога](#), в районе нынешнего города Кемерово, залежи каменного угля («Горелую гору»). Это открытие и дало толчок к промышленному освоению кузнецкого угольного бассейна. Петра I и работе Берг-коллегии были поданы документы и доказательства, устанавливающие большие запасы угля в Кемеровской области.




# Кузбасс

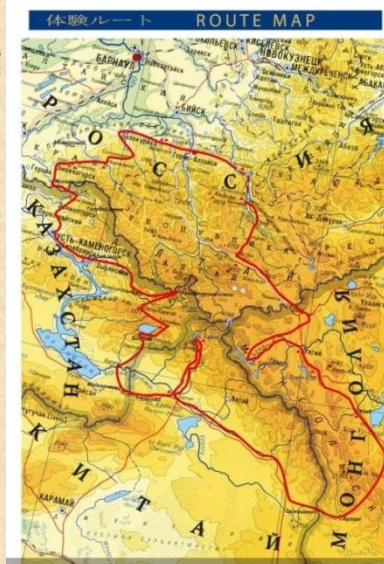
- Спустя век, в 1842 году географ, геолог, дипломат, путешественник Петр Чихачев по итогам проведенной экспедиции произвел оценку запасов угля Кузнецкой котловины, впервые ввел термин «Кузнецкий угольный бассейн».
- Осматривая месторождения углей в Афонино (ныне Киселевск) и Бачатах, Петр Александрович собрал образцы с отпечатками растений и описал один из пластов Бачатского месторождения.
- Он писал: «... Наличие каменного угля подтверждается в нескольких местах, начиная от окрестностей Кузнецка и до местности, примыкающей к реке Ине, т. е. на пространстве, охватывающем часть оси района, который я попробовал заключить под общим названием «Кузнецкого каменноугольного бассейна», и всё протяжении которого могло бы, следовательно, рассматриваться как образующее тот же осадочный слой». Бассейн «... является одним из крупных резервуаров каменного угля мира, который до сих пор известен, занимая в среднем пространство в 250 километров в длину, на 100 километров в ширину».
- Пётр Александрович Чихачёв высказал твердую уверенность в том, что сочетание «железных руд и каменного угля с практической точки зрения имеет чрезвычайное значение». Его исследования поражают широтой охвата, оригинальностью научных обобщений и точностью наблюдений. Учёный дал блестящую характеристику природных условий и природных ресурсов Кузбасса и высказал предположение о необходимости развития производительных сил на территории современной Кемеровской области.
- В память о выдающемся исследователе его именем назван горный хребет в Восточном Алтае.

*КУЗБАСС -  
КУЗНЕЦКИЙ УГОЛЬНЫЙ БАССЕЙН*

«Я назову ограниченную таким образом область Кузнецким бассейном, по имени города, расположенного в ее южной части». Он составил карту, на которую нанес примерные границы бассейна.



Петр Александрович Чихачев




# Акционерное общество «Копикуз»

- В конце XIX века, в связи со строительством и эксплуатацией Транссибирской магистрали резко возросла потребность в угле. В это время по объему угледобычи Кузбасс занял первое место в Сибири. В 1912 году было учреждено акционерное общество «Копикуз», которое получило право на монопольную разработку кузнецкого угля.
- 19 февраля 1920 года, сразу после окончательного поражения колчаковцев, акционерное общество было национализировано.



Уставщик Шальов В.А. руководит работами на Горелой горе



На Щегловском рынке. 1913 г.





# От Щегловска до Кемерово

- 27 марта 1932 года Президиум ВЦИК вынес постановление о переименовании Щегловска в Кемерово.
- Существует две версии происхождения названия: тюркское слово «кемир», что в переводе - «берег, утес», могло чередоваться с «ким-рва», означая «горючий камень», Степан Кемиров обосновал поселение, называлось оно деревней Кемерово или Комарово.



Город Щегловск (ныне Кемерово) до 1932г.



## ЩЕГЛОВСК ДОЛЖЕН БЫТЬ ПЕРЕИМЕНОВАН

Предгорсовета т. Озеров считает, что город надо назвать—Немерово. Группа рабочих предлагает название—Нузбасс

### ЖДЕМ ДАЛЬНЕЙШИХ ОТКЛИНОВ

Председатель горсовета т. Озеров в беседе с нашими сотрудниками заявил:

— Щегловск можно переименовать в Кемерово. От том, чтобы у города осталось название—Щегловск, не может быть и разговора, так как это название никак не подходит к центру развивающегося индустриального округа.

Городом Щегловск стал при Колчаке, в 1918 г., до этого он был селом. В 1906 г. из России, из Орловской или Курской губернии на место теперешнего города переселились кулаки-братья Щегловы, которые и заняли свободный участок.

Братья Щегловы осели, выстроили заводу и занялись сельским хозяйством. Через некоторое время к ним стали подтягивать ростовщички и завичка распоролась в деревню.

Щегловы, помимо сельского хозяйства, занялись барышничеством: скупали в окрестностях скот и продавали его, у г о и я табуретки и Томск.

В последствии деревня Щеглаво (к вилкам так по имени кулаков Щегловых) выросла в село, а при Колчаке была переименована в город Щегловск.

Новый индустриальный центр Сибири не может носить имя кулаков Щегловых. Переименовать его в Кемерово нужно потому, что Кемерово известно и в СССР и за границей.

Для многих промышленных предприятий Советского Союза хорошо известен Кемеровский рудник и кемеровский коксо-химический завод, с которыми они сплелись в единый комплекс.

дловах вопросах. За границей же, в Америке и Англии, знают Кемерово, так как в нем находилась АК (автономная индустриальная колония).

Сейчас Кемерово знает и Германия, которую связывает морско-химический завод оборудованием для трестей Батуми.

Хотя я и выдвигаю Кемерово, как новое название для города, но думаю, что этот вопрос нужно как следует обсудить.

Кроме того, переименовать город необходимо и потому, что сейчас получается колоссальная неразбериха.

Округ называется Кузнецким, окружной центр—Щегловск, станица около него—Кемерово, в почти все учреждения находящиеся в Щегловске, именуются кузнецкими окружными. Поэтому бывают случаи, когда люди, которым нужно попасть в окружные организации попадают в Кемерово в Кузнецк.

Все предложения, которые будут по вопросу переименования города, мы обсудим на президиуме горсовета, а возможно, что придется создать специальную комиссию, которая рассмотрит предложения рабочих.

### ПРЕДЛАГАЕМ НУЗБАСС

Предлагается переименовать город на Щегловске в Нузбасс, по имени Кузнецкого угольного бассейна, центром которого он является.

Мы, группа рабочих, считаем, что это название будет правильно. Михайлов. Горохова и Напомищанин.





# Кемеровская область

- Война застала Кемерово деревянным, одноэтажным, с грязными неблагоустроенными улицами и заболоченными пустырями. Несколько капитальных домов на Притомском участке, восемь четырехэтажных зданий школ, Дворец Труда и кинотеатр "Москва" были украшением города.
- К 1943 году Кузбасс стал крупнейшей в Сибири угольной базой страны. Кемеровская область сыграла огромную роль в приближении Великой Победы, так как именно на ее территории располагались многие военные и промышленные предприятия. В Кузбассе производили снаряды для «Катюш», занимались выработкой золота и даже делали папиросы для солдат. За время войны в Кузбасс было эвакуировано 79 заводов и фабрик.
- 26 января 1943 года Указом Президиума Верховного Совета СССР Кузбасский промышленный регион выделяется в самостоятельную область. Кемерово становится административным центром Кемеровской области.



# Современная промышленность края

- Кузбасс – крупный промышленный регион России с высоким экономическим потенциалом. Кемеровская область играет важную роль в экономике не только Сибири, но и всей России. Базовыми отраслями промышленности региона являются: угольная промышленность и металлургия.
- Развита химическая промышленность и машиностроительная отрасль. Энергетика- [ОАО «Кузбассэнерго»](#) - одна из наиболее крупных компаний в составе холдинга РАО ЕЭС России. В состав Кузбассэнерго входит 8 электростанций.



# Дети - наше будущее

- Здание школы построено АИК «Кузбасс» в 1926-27 гг. по проекту голландского архитектора Ван Лохема для школы-семилетки Кемеровского рудника. Оно включено в список памятников архитектуры и градостроительства регионального значения. В Нидерландах оно внесено в реестр голландских архитектурных памятников, находящихся за рубежом.
- В городе Кемерово 84 школы, 5 из них цифровые, а на Лесной поляне: МАОУ «Гимназия № 42» и МАОУ «Средняя общеобразовательная школа № 85» «Средняя общеобразовательная МАОУ «Средняя общеобразовательная школа № 85»».
- 20 июня 1935 года открыт Детский Дом культуры, по инициативе женщин Кузнецкстроя и при непосредственной поддержке Надежды Константиновны Крупской, имя которой носит до сегодняшнего дня. В годы начала строительства города Сталинска для Детского Дома культуры было отдано самое лучшее и одно из первых каменных трехэтажных зданий. К 2018 году в Кемерово домов детского творчества 13.
- В Кемерово 26 спортивных школ по различным видам спорта.

Здание школы, построенное по проекту Ван Лохема



# Культура Кузбасса

- В области 2275 учреждений культуры, среди них: 717 общедоступных библиотек, 738 клубов, 187 киноустановок, 11 кинотеатров, 41 учреждение музейного типа, 4 парка культуры и отдыха, 7 профессиональных театров, Государственная областная филармония, 5 учебных заведений среднего профессионального образования, 127 учреждений дополнительного образования.
- В культурное наследие региона входит более 1300 памятников архитектуры, истории и культуры, в том числе 24 федерального значения.



# Кузбасс сегодня

- В состав Кемеровской области входят 20 городов. Область отличается самой высокой за Уралом плотностью населения (30,2 человек на 1 кв. км), 87% которого сосредоточено в городской местности. В области 7 городов с численностью населения свыше 100 тыс. жителей (Кемерово, Новокузнецк, Прокопьевск, Белово, Киселевск, Ленинск-Кузнецкий, Междуреченск).

