

Путешествуем с Дашей по России

Тест по теме «Природа России»
Окружающий мир, 4класс, «Школа России»



Далее

Филиал МОУ «Тондошенская ООШ»
«Верх-Бийская ООШ»
с. Верх-Бийск Турочакского района
Республики Алтай
2014год



Дорогие друзья, я приглашаю вас в своё путешествие по России.
Сегодня я хочу показать вам ещё один уникальный уголок нашей Родины. А как он выглядит и как называется, вы узнаете, когда ответите на все мои вопросы.
Вы готовы к путешествию? Тогда в путь!



Далее



Озеро России, внесённое в список Всемирного наследия



Каспийское

Байкал

Онежское



Самые высокие горы России



Саяны

Уральские

Кавказ



Самая длинная река России



Обь

Волга

Енисей



Какая река России впадает в Каспийское море?



Лена

Енисей

Волга



Кто обитает в Арктике?



лемминги

тупики

песцы






Какое море России
расположено в
субтропической зоне?

Охотское

Чёрное

Карское




Вот это и есть цель нашего путешествия. Попробуй догадаться, что это за место в России:



Урал

Кавказ

Горный
Алтай




Далее

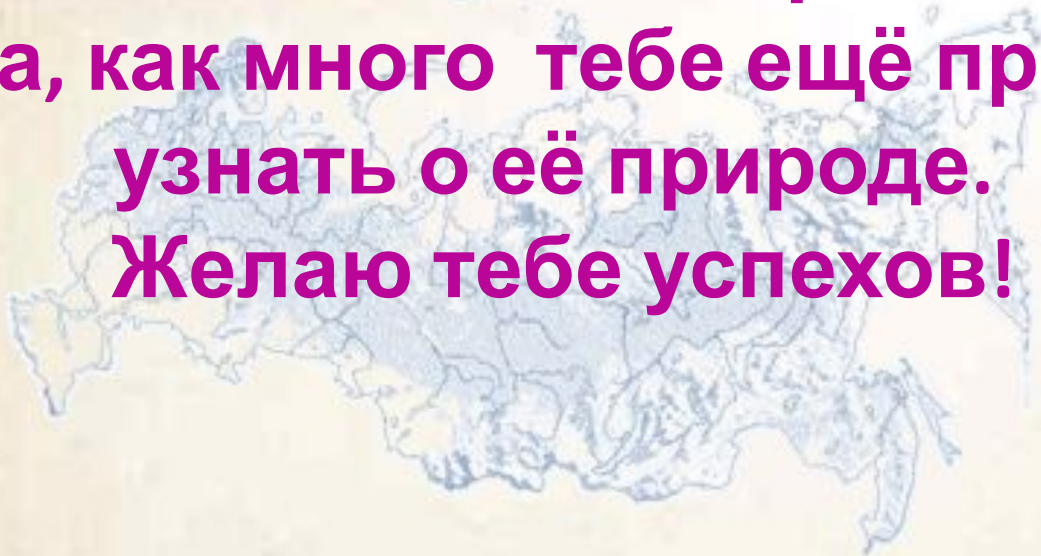
Для любознательных

Горный Алтай -это прекрасная и древняя страна высоких гор, стремительных чистых рек, прозрачных озер, огромной вечнозеленой тайги хвойных пород.

Неповторима по красоте самая высокая вершина Алтая - двуглавая Белуха (4506 м). В Горном Алтае находится несколько тысяч озер. Одно из самых глубоких озер России и мира (более 325 м) – Телецкое озеро. Оно традиционно считается символом Алтая. Леса на Алтае занимают площадь 42 тысячи км². В основном это хвойные породы. Наиболее ценное дерево – кедр. В лесах и степях Алтая обитают: снежный барс, горный баран - аргали, горностаи, заяц, лиса, россомаха, рысь, бурый медведь, козуля, лось, олень, различные виды грызунов.



Сегодня наше путешествие закончилось! Но как огромна наша Родина, как много тебе ещё предстоит узнать о её природе. Желаю тебе успехов!



Источники:

<http://www.indezine.com/> шаблон пазлов

<http://www.fotokanal.com/preview/71/picture-23533.jpg> рамка

<http://www.karsm.ru/img/big/100500200.jpg> карта РА

<http://geographyofrussia.com/wp-content/uploads/2009/11/russia1.jpg> карта России

http://dic.academic.ru/pictures/enc_geo/f005.jpg карта России

Коллаж природы Алтая составлен из фото:

<http://www.qezhamar.com/wp-content/uploads/2012/06/Тсaxикner11.jpg> огоньки

http://img1.liveinternet.ru/images/attach/c/6/90/179/90179077_large_159.jpg камни

<http://review-planet.ru/wp-content/uploads/2014/03/11.jpg> лошади

http://my-svadba.ru/photos/blog/5d/4b/80/1a/157846_large.jpg река Катунь

<http://www.24zoo.ru/forum/attachments/152d1261405148-c0-eb-e5-ea-f1-e0-ed-e4-f0-ca-f0-e5-e9-ea-argali.jpg> аргали

http://shkola-abv.ru/subfolder4/04/dasha_sledopyt.zip - файл с клипартами – Даша, обезьянка

Картинки обработаны в программе Point и MS PowerPoint

http://altayturizm.ru/index.php?option=com_content&view=article&id=9&Itemid=10 Информация о Горном Алтае

