Three stylized globes are arranged horizontally across the middle of the slide. Each globe shows a different view of the world, with continents and oceans visible. The globes are rendered in a light blue color with a grid of latitude and longitude lines. They are set against a larger, light blue oval background that is centered on the slide.

**Интеллектуальная игра
по географии 5-9 класс
«Путешествие по странам и
континентам»**



Первый раунд

Разминка

Африка



1. Самая большая пустыня в мире?

- a) Атакама
- b) Намиб
- c) Сахара
- d) Гоби



Африка



2. Наивысшая точка Африки?

- a) Аканкагуа
- b) Килиманджаро
- c) Эверест
- d) Казбек



Африка



3. Пролив,
соединяющий
Европу и Африку?

- a) Суэцкий
- b) Панамский
- c) Гибралтарский
- d) Берингов



Австралия



4.Самое большое сооружение кораллов?

- a) Большой Водораздельный хребет
- b) Большой Барьерный рифы
- c) Австралийские Альпы



Австралия



5. Крупнейшая речная система Австралии?

- a) Муррей
- b) Амазонка
- c) Миссисипи
- d) Конго



Австралия



6. Крупнейшее озеро Австралии?

- a) Чад
- b) Эри
- c) Эйр
- d) Титикака



Австралия



7. Животное,
изображенное на
гербе Австралии?

- a) Кенгуру
- b) Ехидна
- c) Коала
- d) Утконос



Южная Америка



8. Самая полноводная река мира?

- a) Нил
- b) Конго
- c) Амазонка
- d) Миссисипи



Южная Америка



9. Самый высокий водопад в мире?

- a) Ниагарский
- b) Виктория
- c) Игуасу
- d) Анхель



Южная Америка



10. Самые длинные горы в мире?

- a) Анды
- b) Гималаи
- c) Кордильеры
- d) Атлас



Южная Америка



11. Самое высокогорное озеро в мире?

- a) Титикака
- b) Поопо
- c) Верхнее
- d) Гурон



Антарктида



12. Действующий
вулкан в
Антарктиде?

- a) Казбек
- b) Эребус
- c) Ключевская Сопка
- d) Этна



Антарктида



13. Нелетающие птицы Антарктиды?

- a) Чайки
- b) Пингвины
- c) Крачки
- d) кайры



Северная Америка



14. Залив на севере материка?

- a) Мексиканский залив
- b) Гудзонов залив
- c) Персидский залив



Северная Америка



15. Водопад, на одной из рек, впадающих в Великие Американские озера?

- a) Анхель
- b) Ниагарский
- c) Виктория
- d) Игуасу



Северная Америка



16. Наивысшая точка
гор Кордильер?

- a) Аконкагуа
- b) Мак-Кинли
- c) Эверест
- d) Народная

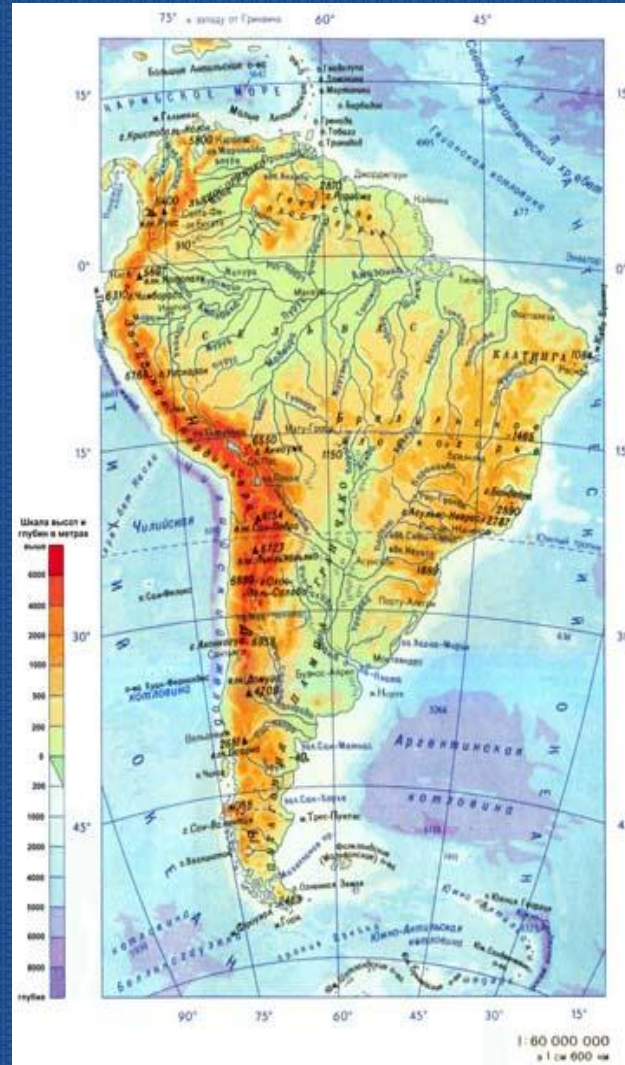


Второй раунд



«Карта с закрытыми глазами»

Южная Америка



Северная Америка



Третий раунд-«Четвертый лишний»



- Из предложенной группы слов выберите лишнее и объясните.
- 1. Кордильеры, Атлас, Конго, Анды .
- 2. Намиб, Атакама, Сахара, Муррей .
- 3. Аравийский, Атлантический , Скандинавский, Чукотский.



1. Анхель , Нил, Амазонка,
Муррей.

2. Килиманджаро, Гоби ,
Этна, Везувий.

3. Альмади, Игольный, Рас-
Хафун, Ньяса.



Четвертый раунд-
«Ребусы»





C



1,3,2,5




A=И



ΠΑ



ΜΑ



Пятый раунд – “АССОЦИАЦИИ”.



Пример:

Сахара- пустыня, жара,
песок, ветер.

Шестой раунд- “Штурманский”



По координатам найти страны:

1. 30° с. ш. и 140° в. д.

2. 15° с. ш. и 115° з. д.

3. 22° ю. ш. и 33° з. д.

1. 32° с. ш. и 68° з. д.

2. 42° ю. ш. и 115° в. д.

3. 16° с. ш. и 82° в. д.

Седьмой раунд-



“Природные зоны”

Задание:

Узнайте растение по описанию.

КУКУРУЗА



КАРТОФЕЛЬ



KAKAO



TOMAT



Восьмой раунд- “Измерительные приборы”.

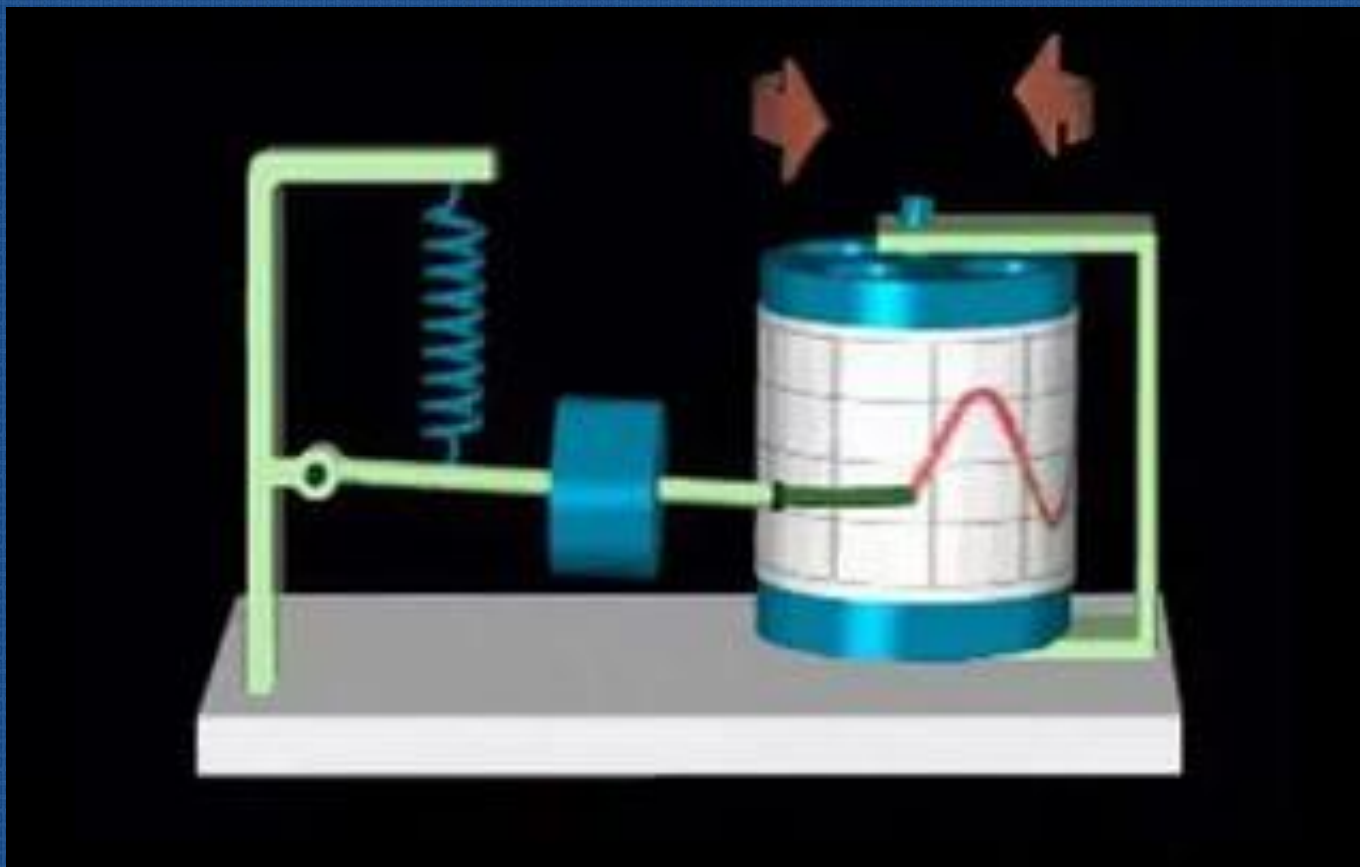


Задание: Определите
прибор и его назначение:


БАРОМЕТР



Сейсмограф



ТЕРМОМЕТР



ΚΟΜΠΑΣ



ГИГРОМЕТР



ФЛЮГЕР



Девятый раунд – “НАЙДИ И ЗАПИШИ”.



Магнитогорск
(например:
река ГАНГ,
остров Крит

Десятый раунд- “Творческий”



Синквейн – это стихотворение из 5 строк, где:

- 1) 1 слово – понятие или тема
(существительное). (АФРИКА, АВСТРАЛИЯ)
- 2) 2 слова – описание этого понятия
(прилагательные).
- 3) 3 слова – действия (глаголы).
- 4) Фраза или предложение, показывающее
отношение к теме (афоризм)
- 5) 1 слово – синоним, который повторяет суть
темы.

Подведение итогов



- Спасибо всем за участие в игре!!!!!!!



Интернет ресурсы:

1. <http://images.yandex.ru/yandsearch?text=%D0%9A%D0%B0%D1%81%D0%BF%D0%B8%D0%B9%D1%81%D0%BA%D0%BE%D0%B5&rpt=image>
2. <http://images.yandex.ru/yandsearch?text=%D1%81%D0%B5%D0%BA%D0%B2%D0%BE%D0%B9%D1%8F&rpt=image>
3. <http://images.yandex.ru/yandsearch?text=%D0%90%D0%BC%D0%B0%D0%B7%D0%BE%D0%BD%D0%BA%D0%B0&rpt=image>
4. <http://images.yandex.ru/yandsearch?text=%D1%81%D0%B0%D1%85%D0%B0%D1%80%D0%B0&rpt=image>