

*« Во имя России,
на благо Кубани »*

День Святой
Великомученицы Екатерины,
24.11.1793г. (7декабря
по новому стилю),
назван датой основания города
Екатеринодара.



Юная Екатерина,
близкие называли
ее принцессой Фике





...Екатерина II
показала себя
мудрым и
энергичным
монархом...



А.В.Суворов
1730-1800г.

В январе 1778 года им
были укреплены
границы ,наведены
сторожевые линии,
налажены дружеские
отношения с местным
населением.

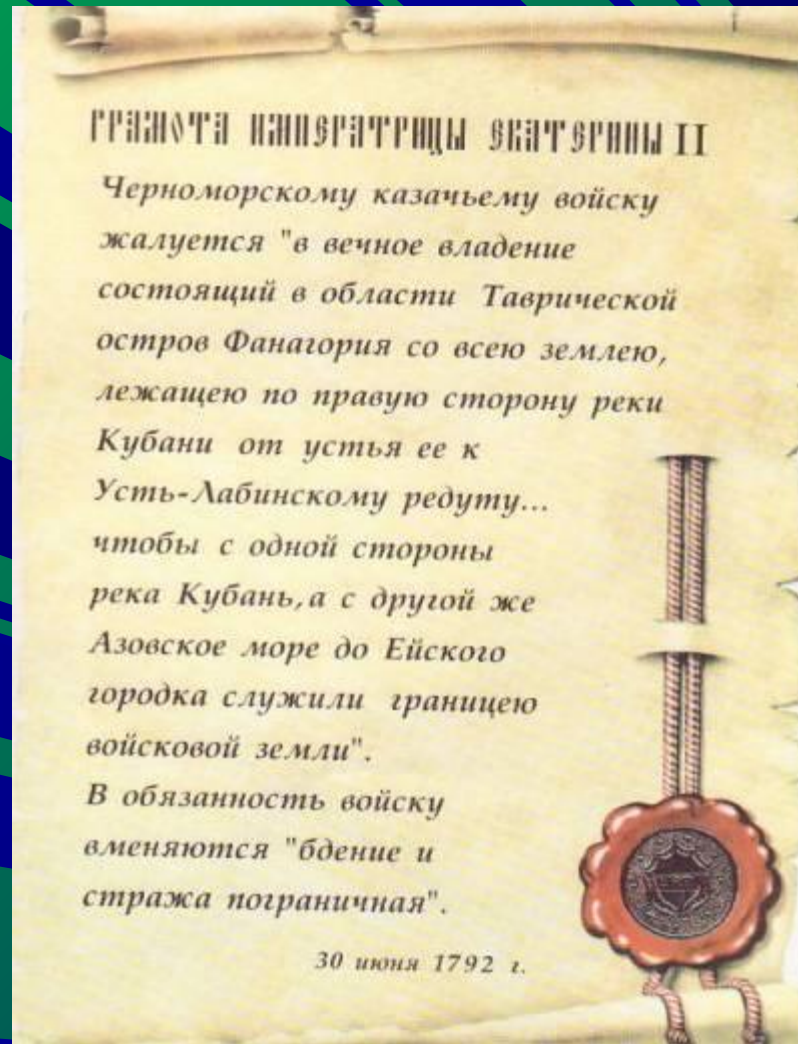
В 1787 году по приказу Потёмкина из бывших запорожских казаков стали набирать команды .Их назвали Войском верных казаков .За успехи в войне 1788года Войско верных казаков получило название «Черноморское».



КНЯЗЬ Г. А. ПОТЕМКИН-ТАВРИЧЕСКИЙ



- Захарий Алексеевич Чепега
- (1726–1797г.)
- Летом 1788 г. Потёмкиным назначен атаманом Войска верных черноморских казаков.



Главная реликвия Кубанского казачьего войска- жалованная грамота императрицы Екатерины II, дарованная казакам в июле 1774 года




Герб города Екатеринодара был утверждён в 1849г.



Церковь Св. Екатерины. Освящена в 1814г.
В 1914г. Перенесена в район Садов
(пос.Калинино). Сгорела в 1978г.

Свято-Екатерининский кафедральный собор.
Строительство завершено в марте 1914г.





Внутреннее убранство Свято-Екатерининского кафедрального собора

Население Екатеринодара

	1805 г.	1809 г.	1811 г.	1854 г.	1897 г.
Общая численность	1710	2500	2345	10554	65606
Мужчин	1108		1506	5629	34494
Женщин	602			4925	31112

Население большей частью потомки запорожских казаков.

	1897
Уроженцев	24874
Приезжих	5495
Иногородних	1043







Екатеринодаръ. Красная улица



Утраченные памятники города

Власть большевиков
изменила
внешний облик города
Екатеринодара и его
внутреннее
содержание.

У него –
отняли имя...,
его лишили герба,
уничтожили памятники
истории и культуры...



Екатеринбург — Екатеринбург, № 4.
Парк Горького

Городской сад. С 1936 г. Парк им. Горького



Памятник Екатерине II





Великая Отечественная
война.

Оккупация города

С 12 августа 1942 по 12 февраля 1943
года Краснодар был оккупирован
немецко-фашистскими войсками,
нанесшими городу большой ущерб.

Оккупация города длилась шесть
месяцев, которые стали самыми
страшными за всю его историю:
мученической смертью погибли 13
тысяч жителей города



**Выстроены заново, отреставрированы
и ныне действуют храмы...**

Церковь
Святого Георгия





Восстановленные памятники




Современный герб
Города Краснодара




Герб Краснодарского края
Герб Краснодарского края

Улицы нашего

города



ул.Красная



Площадь им. А. С. Пушкина



Площадь Октябрьской революции



'Арбат', ул. Чапаева и Красная.



ул. Красная



Универмаг Краснодар,
ул. Красная и Одесская



ул. Красная



Здание проектного
института, ул. Красная и



Аллея перед зданием
краевой администрации,
ул. Красная.



ул. Красная и Ленина.



ул. Красная. Аллея вдоль
Дома Книги



ул. Рашилевская и Карасунская.



Сквер, ул. Мира и Октябрьская

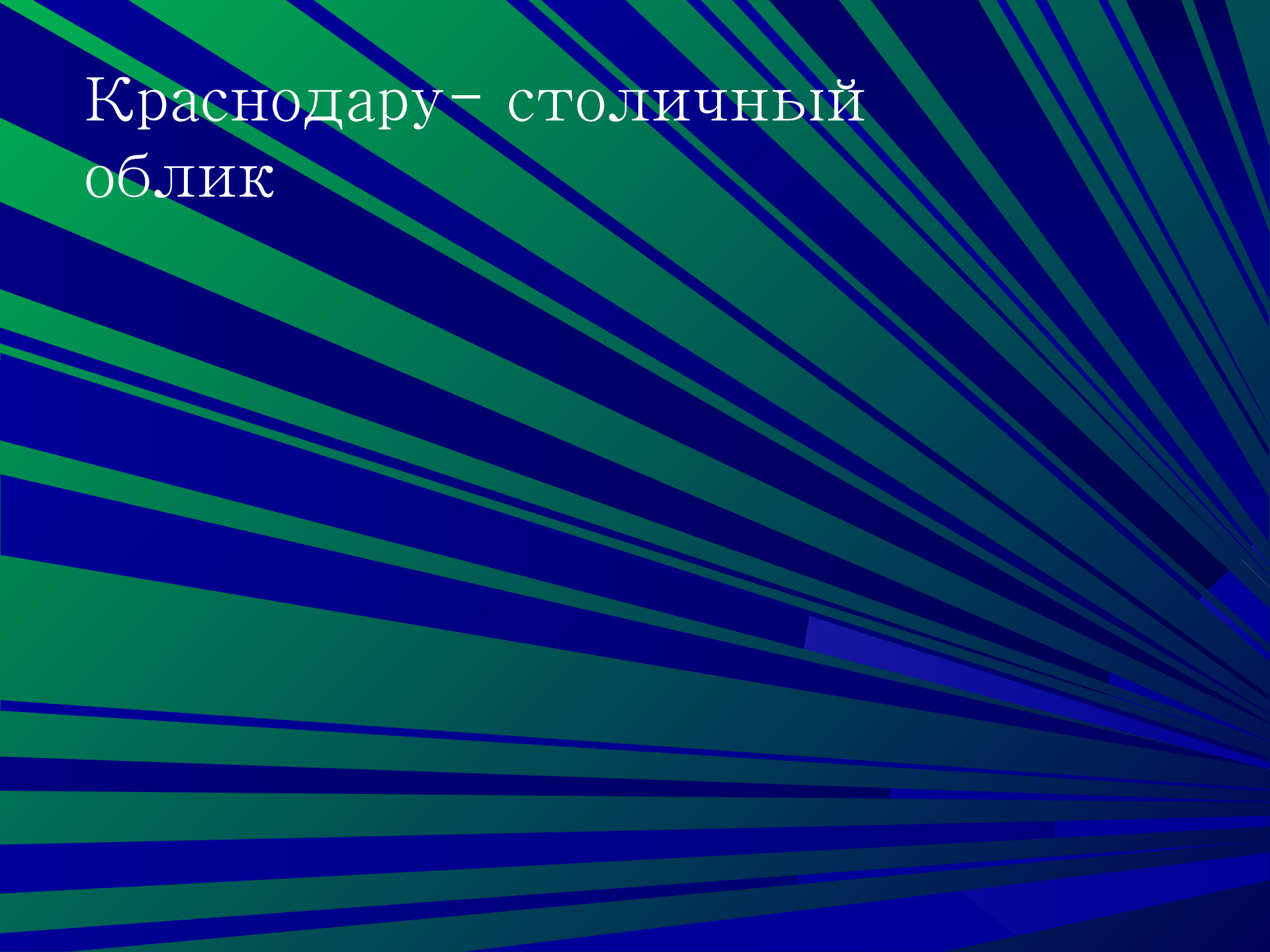
Ночной город



Фонтаны города



Краснодару – столичный облик

The background of the slide is an abstract composition of numerous diagonal lines. The lines originate from the top right and fan out towards the bottom left. The color palette is primarily composed of various shades of blue, ranging from a deep, dark navy to a bright, vibrant cerulean. Interspersed among these blue lines are several lines of a rich, forest green. The overall effect is a sense of dynamic movement and depth, with the lines creating a perspective that draws the eye across the frame.