

Урок географии в 8 классе

АТЛАНТИЧЕСКИЙ ОКЕАН

Незнаева Марина Николаевна
МКС(К)ОУ «Посадская СКОШИ VIII вида»

- Атлантический океан – второй по величине океан на Земле, протянулся через весь земной шар с севера на юг.
- Омывает берега Европы и Северной Америки, Африки и Южной Америки, Антарктиды.
- Площадь 91,6 млн. км², из которых около четверти приходится на внутриконтинентальные моря. Площадь прибрежных морей невелика и не превышает 1 % от общей площади акватории. Объём вод составляет 329,7 млн. км³, что равно 25 % объёма Мирового океана. Средняя глубина 3600 м, наибольшая — 8742 м (*жёлоб Пуэрто-Рико*)

- Берега Европы омывают Северное, Балтийское, Средиземное и Черное моря.
- У побережья Северной Америки – Мексиканский залив и Карибское море.
- У восточных берегов Африки – Гвинейский залив.

- Атлантический океан соединяется с Тихим *Панамским каналом* (между Южной и Северной Америкой)
- Расположен в разных климатических поясах:
 - Жарком
 - Умеренном
 - Холодном

Север и юг Атлантического океана:

- Климат – холодный (вливают холодные воды и льды Северного Ледовитого океана) и Антарктиды.
- Много айсбергов – огромные глыбы льда, плавающие в океане.





Титаник








<http://korabli.ucoz.ru/>

В океане с крупными айсбергами борется судно «Atlantic Eagle».

- Гольфстрим – самое известное тёплое течение. Начинается у берегов Северной Америки.
- Северо-Атлантическое течение (продолжение Гольфстрима), благодаря которому моря, омывающие берега Европы, зимой не замерзают.
- Холодное Лабрадорское течение – приходит из Северного Ледовитого океана.



**Растительный
и
животный мир
Атлантического
океана**



Планктон – крохотные животные и растительные организмы, которые переносятся морскими течениями.











Полярный и умеренный пояс:





МОРЖ



Горбатый кит



Касатка







Тюлень

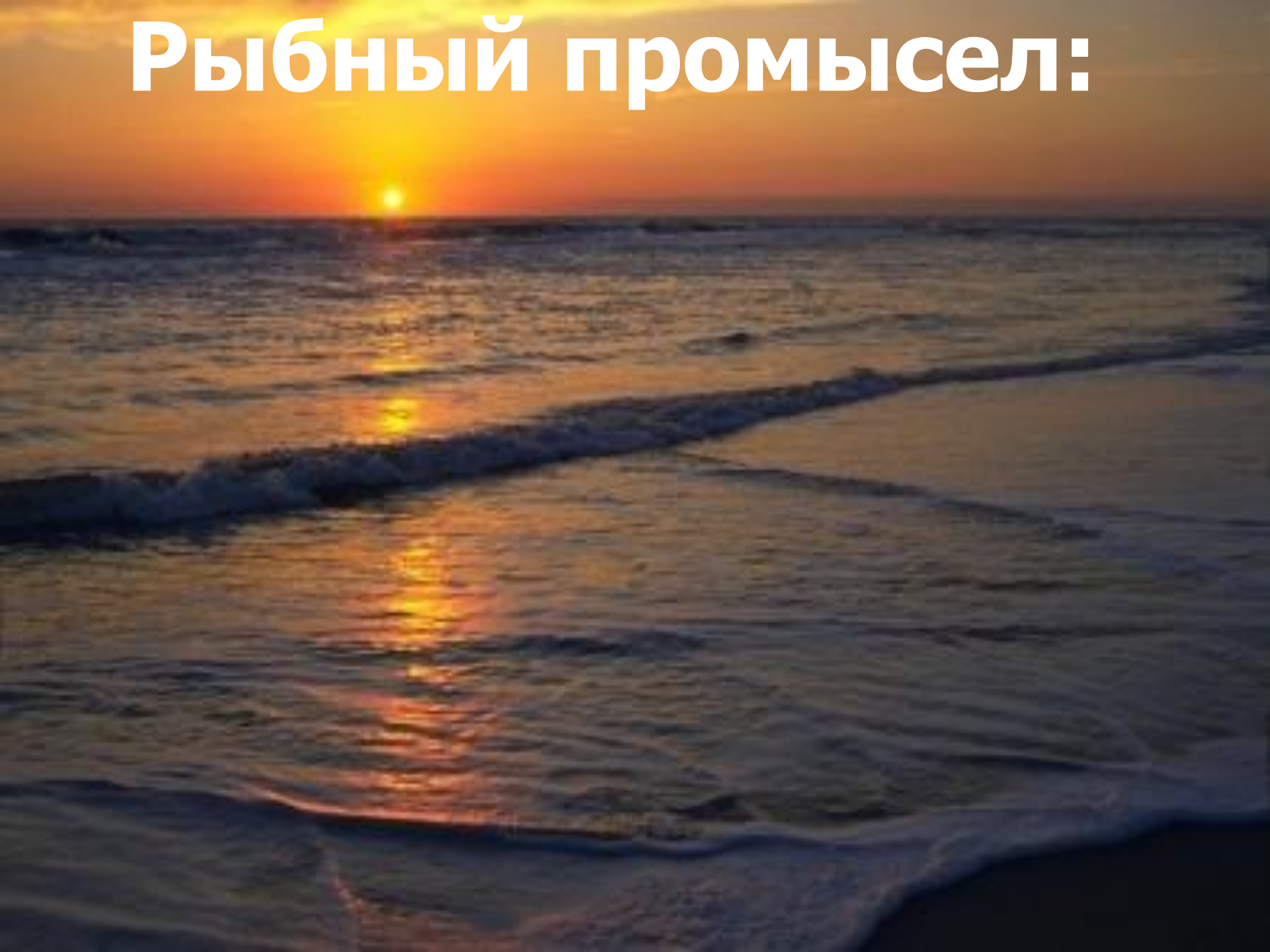




Морской котик



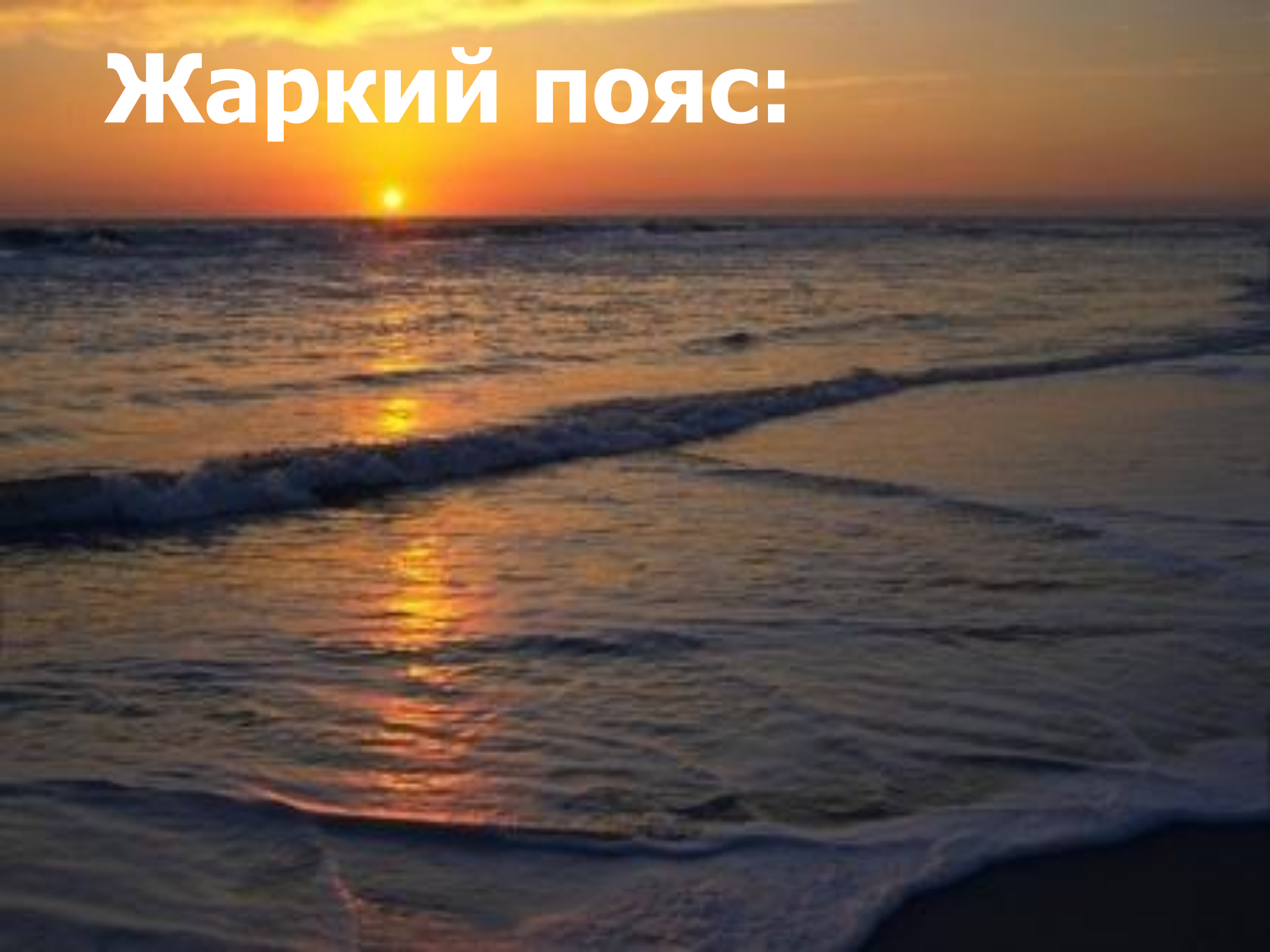
Рыбный промысел:







Жаркий пояс:





Кашалот



Морские черепахи





Краб





Гигантский кальмар



Осьминоги



















