



Мир за пределами Европы в средние века




ПЛАН

1. Доколумбовые цивилизации Америки
2. Древние цивилизации Африки
3. Торговые пути Средневековья

1. Доколумбовые цивилизации Америки

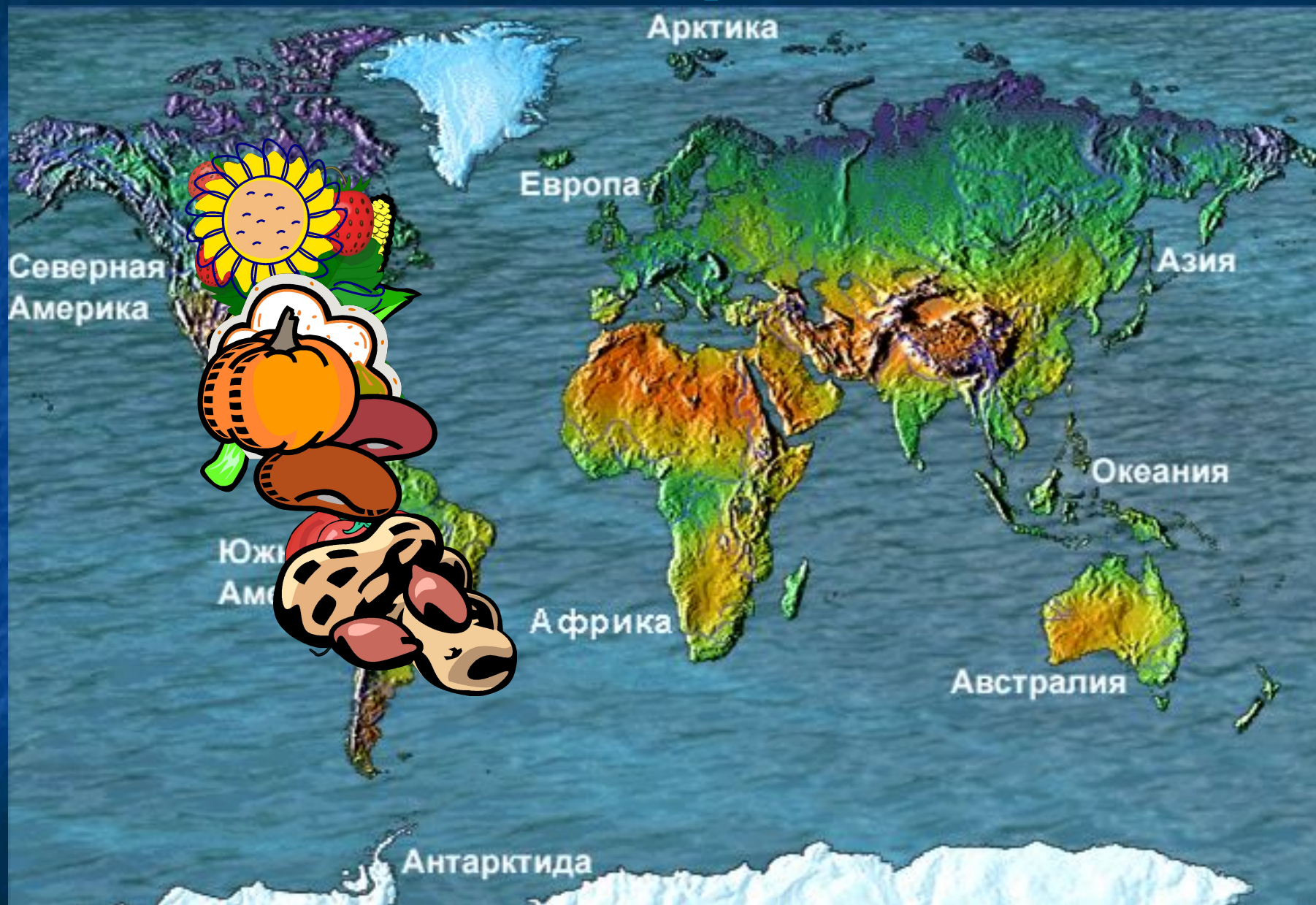
Занятия жителей Америки.

Майя за работой.
Современный
рисунок.



Америка была заселена ок. 40 тыс. лет назад выходцами из Азии. Большая часть жителей занималась охотой и рыболовством, но на юге было развито земледелие. Из домашних животных были собаки и ламы. Индейцы не знали железа, плуга и колеса, огнестрельного оружия.

Растения-переселенцы






ПЛЕМЕНА МАЙЯ

- Народ майя населял полуостров Юкатан и прилегающую к нему область в Центральной Америке, покрытые густыми джунглями.

ПЛЕМЕНА МАЙЯ



жре
цы




«Великий
человек»



знат
ь

«низкие люди»



крестьян



ремесле
нники

Рабы (военнопленные, преступники, должники)

ПЛЕМЕНА МАЙЯ



0	1	2	3	4
	•	••	•••	••••
5	6	7	8	9
	• 	•• 	••• 	••••
10	11	12	13	14
	• 	•• 	••• 	••••
15	16	17	18	19
	• 	•• 	••• 	••••

- В Средние века майя уже знали письменность. Иероглифы наносили кисточками на бумагу, рукописи украшали рисунками. Жрецы записывали молитвы, мифы и исторические события. Надписи высекали также на стенах храмов и высоких каменных столбах.

Письменность майя

ПЛЕМЕНА МАЙЯ



Календарь майя

Жрецы указывали сроки начала земледельческих работ на основе календаря, который был одним из самых точных календарей народов Древности и Средневековья.

ПЛЕМЕНА МАЙЯ



Город майя

Цивилизация майя.



Храм Лиственного креста в Паленке. Мексика. 683 г.

Майя использовали двадцатеричную систему счета, первыми придумали «0».

Города Майя создавались из огромных каменных глыб. В центре города возводились пирамиды-храмы наподобие египетских.

Улицы, перпендикулярные друг другу, были вымощены каменными плитами.

ПЛЕМЕНА АЦТЕКОВ:




В Мексике, на плоскогорье высотой 2000 м над уровнем моря, у подножий горных вершин расположена живописная долина с мягким климатом и плодородной почвой. В XIII веке сюда с севера пришли ацтеки и основали на островах посреди большого озера город Теночтитлан

ПЛЕМЕНА АЦТЕКОВ:




Главный храм Теночтитлана



Вид Теночтитлана

ПЛЕМЕНА АЦТЕКОВ:



У горожан земли не хватало. Поэтому они устраивали посе́вы на узких полуостровах и даже на сплетенных из ветвей плотках, где укладывали поднятые со дна озера водоросли и плодородный ил. Такие «плавучие поля» давали несколько урожаев в год и могли прокормить жителей столицы

ПЛЕМЕНА АЦТЕКОВ:



император


знать




рядовые
общинники



ВОИНЫ



Цивилизация Ацтеков.



Ацтеки-воины у стен Мехико.

Численность армии достигала 150 тыс. Простолюдины за подвиги могли стать знатью. Ацтеки славились ювелирными ремеслами. В городах работали школы, где обучали счету, чтению письма истории, ораторскому искусству. Огромное внимание уделялось развитию поэзии.

Цивилизация Ацтеков.



Счет у ацтеков.

Численность армии достигала 150 тыс. Простолюдины за подвиги могли стать знатью. Ацтеки славились ювелирными ремеслами. В городах работали школы, где обучали счету, чтению письма истории, ораторскому искусству. Огромное внимание уделялось развитию поэзии.

Государство инков.



Торжественный наряд
Великого Инки.

В Андах, на западе Ю. Америки находилось государство инков, возглавляемое Великим Инкой.

Он был сыном Солнца, с народом разговаривал через вельмож, и не одевал дважды одну и ту же одежду. Власть Инка передавал сыновьям по выбору. Покоренными народами правила местная знать. Все государство было военизировано.

ГОСУДАРСТВО ИНКОВ:



В суровых горах Андах на западе Южной Америки раскинулась на тысячи километров страна инков Перу. Центром ее был город Куско с прилегающей долиной.

Государство инков.



Орел, сидящий на кактусе.
Священный символ инков.

Армия делилась на десятки, сотни и т.д. Малейшее нарушение дисциплины каралось смертью.

Вся земля была поделена на 3 части- Инки, жрецы и общинники. В общине мужчинам доставался надел, а женщинам- полнадела.

Все жители участвовали в государственных работах. В это время их семьи содержала община.

ГОСУДАРСТВО ИНКОВ:

**Верховный Инка —
неограниченный
правитель**

- издавал законы
- руководил войском
- решал вопросы войны и мира

**«сыны Солнца»
—
кровные родственники
Инки**

- жрец**
- главный контролер
 - правители провинций
 - верховный

**высшие
должност
и**

**ЧИНОВНИКИ —
знать покоренных
народов**

- контролировали всю страну
вплоть до каждого
крестьянского двора

общинники

Совершенно бесправны

ГОСУДАРСТВО ИНКОВ:



Государство инков было подчинено интересам войны и по образу жизни напоминало казарму. Мужчины были поделены на отряды — десятки, сотни и т. д. — во главе с начальниками. Дисциплина в войске была крайне суровой

Государство ИНКОВ.



Календарь инков.

Все жители были обязаны вступать в брак.

Никому нельзя было иметь имущества больше предписанного.

Контроллеры следили чтобы население не страдало от голода.

Через страну проходили 2 главные дороги, было налажено почтовое сообщение.

Дети « сынов Солнца» учились в школах.


ГОСУДАРСТВО ИНКОВ



Крепость инков

Архитекторы воздвигали храмы, дворцы, крепости. Главная крепость инков в Куско располагалась на скалистом холме и соединялась с городом туннелями.

Мачу-Пикчу



Кипу

2. Древние цивилизации Африки

Северная Африка

Самыми сильными государями на северном побережье были:

- **султаны Марокко – на западе**
- **султаны Египта – на востоке**

**В середине XI в. возникло
могучее государство
альмаровидов, «воинов
ислама» из племен
кочевнико-берберов. Они
распространили свою власть
на значительную часть
севера Африки, покорив
территорию до Сенегала.**

**Мамлюки —
воины
Египетского
султаната из
наемников и
освобожденных
рабов.**




**1260г. – победа на
Синайском полуострове
армии мамлюков над
МОНГОЛЬСКИМ ВОЙСКОМ.**

Каирская мечеть ибн Тулуна




«Тысяча и одна ночь»



Восточный берег


Независимость сохранила Эфиопия (древний Аксум)



Еще в IV в. Эфиопия приняла христианство. Ее правители – негусы – поддерживали отношения с христианскими государствами.

Негус – правитель
Эфиопии

Церковь Святого Георгия в Лалибеле



Аксумское царство

Возникло во II в. н. э. на севере современной Эфиопии.

В IV в. Аксумом правил царь Эзана.

В V — VI вв. христианство стало в Аксуме господствующей религией.

Аксумское государство перестало существовать в IX — X вв.

Аксум, Аксумское царство — могущественное государство, существовавшее в 2 — 11 веках на территории современной Эфиопии. Столицей государства был Аксум. В 3-4 веках произошло возвышение Аксума. В IV веке при царе Эзане Аксум господствовал в Северо-Восточной Африке и Красноморье, соперничая с Византией. С 6 века государственной религией стало христианство. С 8 века начался период упадка, и в первой половине XI века Аксум распался.

Под его властью находилась огромная территория вдоль побережья Красного моря и часть Аравийского полуострова, включая красивейший город того времени Йемен. Он располагался на пересечении торговых путей из Сирии, Ирана, Ирака, Турции и Египта. Аксумиты вели торговлю золотом, слоновьей костью, живыми зверями и их шкурами, ароматическими смолами, изумрудами, а также рабами.



Большие доходы от торговли (золото, изумруды, слоновая кость, звериные шкуры).

Изготовление статуй и громадных каменных обелисков.

Правитель – «царь царей».



**Магадишо, Килоа,
Занзибар, Софала –
города восточного
побережья Африки.**

*Эти города существовали благодаря
торговле с Ближним Востоком,
Индией, Китаем.*

Из Африки вывозили:




НЕВОЛЬНИКОВ

СЛОНОВУЮ КОСТЬ



ЗОЛОТО



железо



Это железо шло на изготовление знаменитой дамасской стали



Мономотапа



Великий Зимбабве – столица Мономотапа

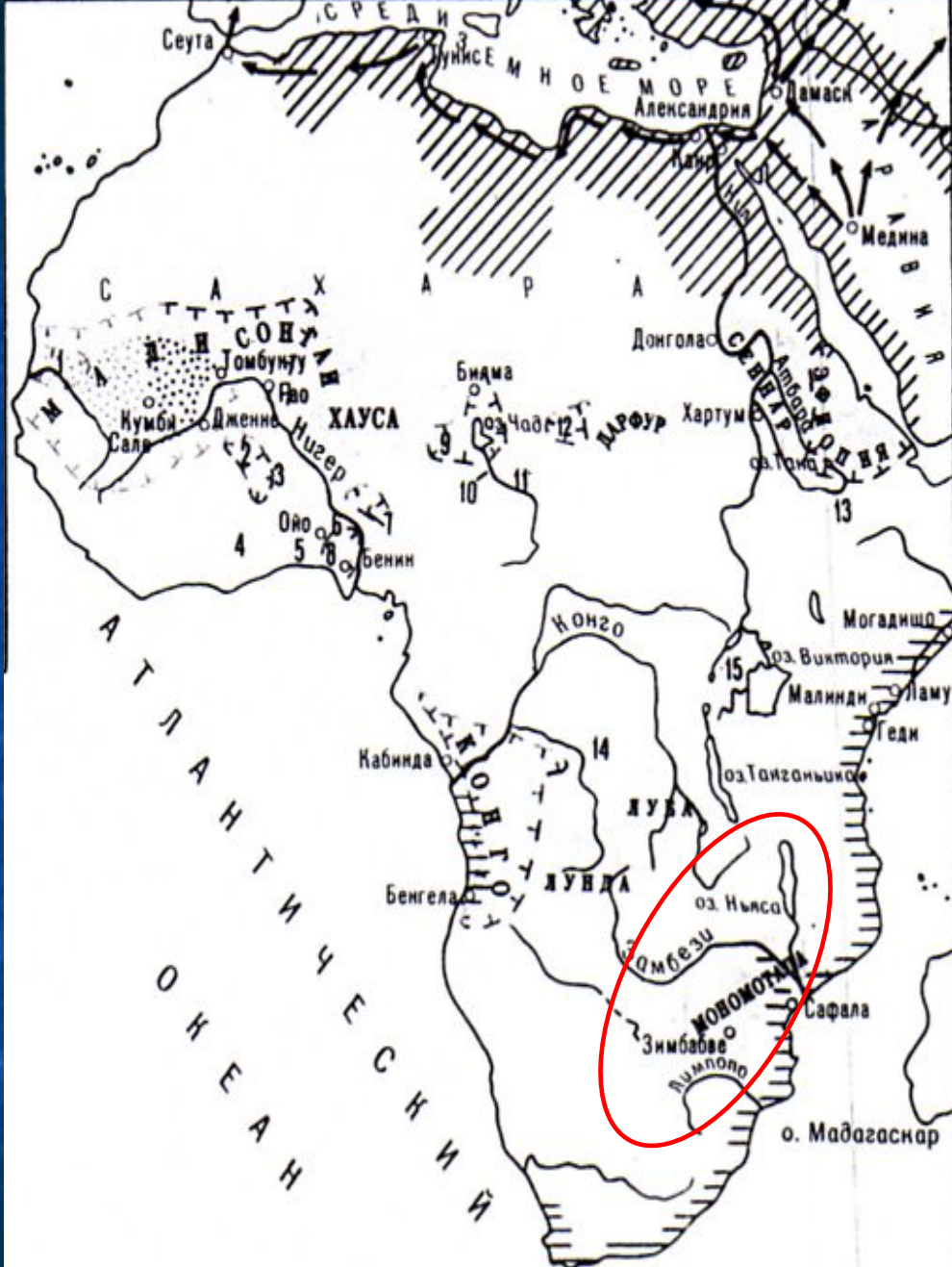


Мономотапа

«Государь завоеванных земель»»

Образовалось в XIV в. В юго-восточной части африканского континента, в междуречье рек Замбези и Лимпопо.

- **Мономотапа** (также *Мунхумутапа*, *Мвенемутапа*, шона: *Munhmutapa*) — крупное государственное образование доколониального периода на территории Южной Африки. Занимало территорию современного Зимбабве и отчасти Мозамбика. Расцвет империи Мономотапа приходится на 15 века. Ко времени появления в Южной Африке португальцев, **В XVII в.** государство Мономотапа уже распалось на несколько более мелких образований. Источником знаний об истории государства остаются археологические находки так называемой «культуры Зимбабве» (известной благодаря исполинским стенам Большого Зимбабве), а также устная традиция.



Западное побережье

**Запад перекресток караванных
дорог.** Из века в век пересекали с юга на север
великую пустыню Сахару караваны с товарами



**Гана, Мали, Сонгай –
средневековые царства,
вдоль южного края
Сахары.**

Тимбукту – крупнейший город Мали



Тимбукту- центр исламского обучения



Государство Гана

Одно из самых ранних государств возникшее в западной части Африки, создана народом сонинке на территории современных Мавритании и Мали.

По преданиям, Гана возникла в конце III — начале IV в.

В 1076 г. Гану разгромили племена берберов - альморавидов, населявшие Сахару.

- **Гана**, государство, существовавшее на территории южной части современной Мавритании и западной части Республики Мали. Основными отраслями хозяйства были земледелие и скотоводство; значительного развития достигла обработка металлов.
- Столица **Гана (ср.-век. государство)** — Кумби-Сале играла важную роль в караванной торговле солью и золотом, а также рабами со странами Северной Африки.
- Сведений об общественном строе **Гана (ср.-век. государство)** почти не сохранилось; можно предположить, что в **Гана (ср.-век. государство)** проходил процесс сложения раннеклассового общества. Расцвет **Гана (ср.-век. государство)** относится к 9 — середине 11 вв.
- В начале 13 в. правители Мали, одной из южных провинций **Гана (ср.-век. государство)**, распространили свою власть на всю территорию **Гана (ср.-век. государство)**, образовав государство Мали. По имени средневекового **Гана (ср.-век. государство)** названо современное государство Гана.

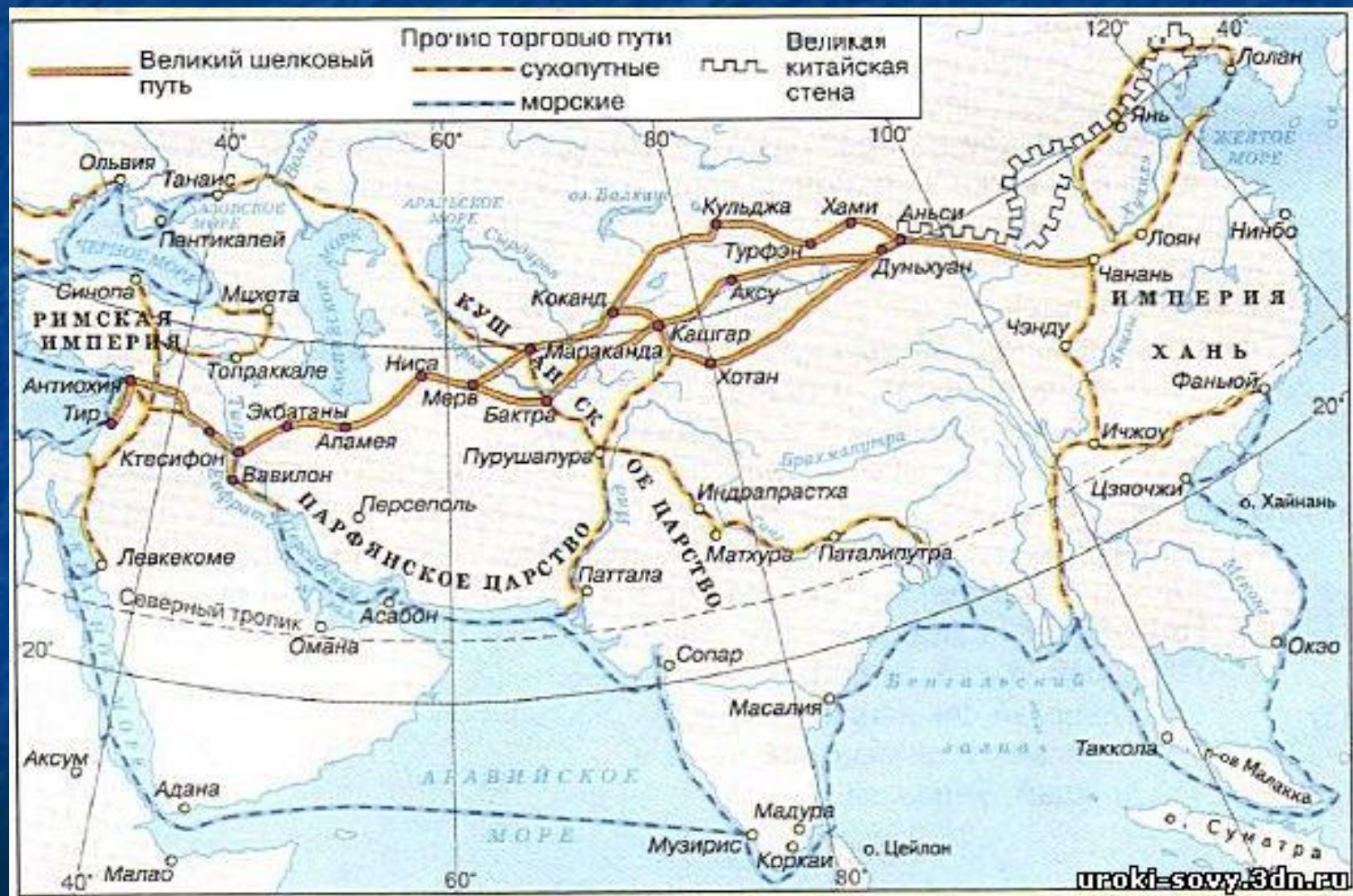


3. Торговые пути Средневековья

Торговые пути. Пряности



Путь арабских купцов в Европу




Торговые пути средневековья предпосылки эпохи Великих географических открытий



- Во второй половине **XV века** в Западной Европе росли крупные города развивалась торговля, всеобщим средством обмена стали деньги.
- Резко возрос спрос на золото. При этом считалось, что золото можно найти там же, откуда приходят пряности, — в Индии.
- Завоевание османами Балкан и территории Малой Азии затруднили для европейцев пользование прежними восточными (сухопутными и морскими) торговыми путями.
- Португалия занялась поиском южных морских путей. В то же время зародилась мысль о возможности западного пути.
- Эта мысль была основана на представлении о шарообразности Земли, которое стало распространяться в эпоху европейского Возрождения
- Разведку дальних морских путей обеспечили достигнутые успехи в кораблестроении и навигации.



Общими причинами посылки экспедиций были:



**Рост в
странах
Европы
товарного
производства**

**Недостаток
драгоценных
металлов
и связанные с этим
поиски
новых земель,
где надеялись
найти
золото и серебро,
пряности
и слоновую кость,
ценные меха и
моржовые бивни**

**Поиски новых
торговых
путей из
Европы
в Индию и
Восточную
Азию**

Домашнее задание

- Изучить § 24