

# ИНТЕРАКТИВНЫЙ ТЕСТ

ПО ПРЕДМЕТУ  
«ФИЗИЧЕСКАЯ ГЕОГРАФИЯ КАЗАХСТАНА»

[Начать тест](#)

Автор: учитель географии  
Бекмагамбетова Ж.Т.

# Крупная горная система на востоке Казахстана

1

Алтай.



2

Тянь-Шань.




3

Саур.



4

Тарбагатай.



# Какой процент территории Казахстана занимают горы?

1

25%



2

9 %




3

10 %



4

15%



# Платформа - это ...

1

Устойчивые участки земной коры.



2

Складчатые горные области.




3

Приподнятые выровненные участки.



4

Котловина, заполненная водой.



# Форма рельефа, расположенная на севере и северо-востоке

## республики:

1

Торгайское плато



2

Сарыарка.




3

Восточно-Европейская равнина.



4

Западно-Сибирская равнина.



# Основные территории Западно-Сибирской равнины благоприятны для:

1

животноводства



2

земледелия и животноводства




3

земледелия



4


рыболовства



# Какая часть Восточно-Европейской равнины находится в Казахстане?

1

Юго-восточная



2

Северо-западная




3

Юго-западная



4

Северо-восточная



# Низменная равнина, в пределах которой расположены пески Приаральские Каракумы и


## Кызылкум:

1 Западно-Сибирская

2 Прикаспийская

3 Прибалхашская

4 Туранская





**Низменность, в южной части которой встречаются «бэровские бугры», высота которых достигает 10-15 м, а длина 20 км:**

**1**

Прикаспийская.



**2**

Туранская.





**3**

Западно-Сибирская.



**4**

Прибалхашская.



# Прииртышская и Есиль-Тобольская равнины

**составляют:**

1

Туранскую низменность

2



Предуральское плато.

3

Западно –Сибирскую равнину

4

Восточно-Европейскую равнину



# Основные богатства Прикаспийской

## НИЗМЕННОСТИ:

1

Каменный уголь



2

газ и нефть




3

Бурый уголь



4

нефть



# Форма рельефа, расположенная между полуостровом Мангыстау и

## Аральским морем:

1

Предуральское плато.



2

Плато Устюрт.




3

Возвышенность Общий Сырт.



4

Плато Бетпақдала.



**Форма рельефа, расположенная между Волгой и Уральскими горами. К Казахстану относится лишь его небольшая южная часть:**


1

Зауральское плато.



2

Прикаспийская низменность.



3

Возвышенность Общий Сырт



4

Предуральское плато



**ВЫХОД**

**УСПЕХОВ!**