



# Чеди-Хольский кожуун

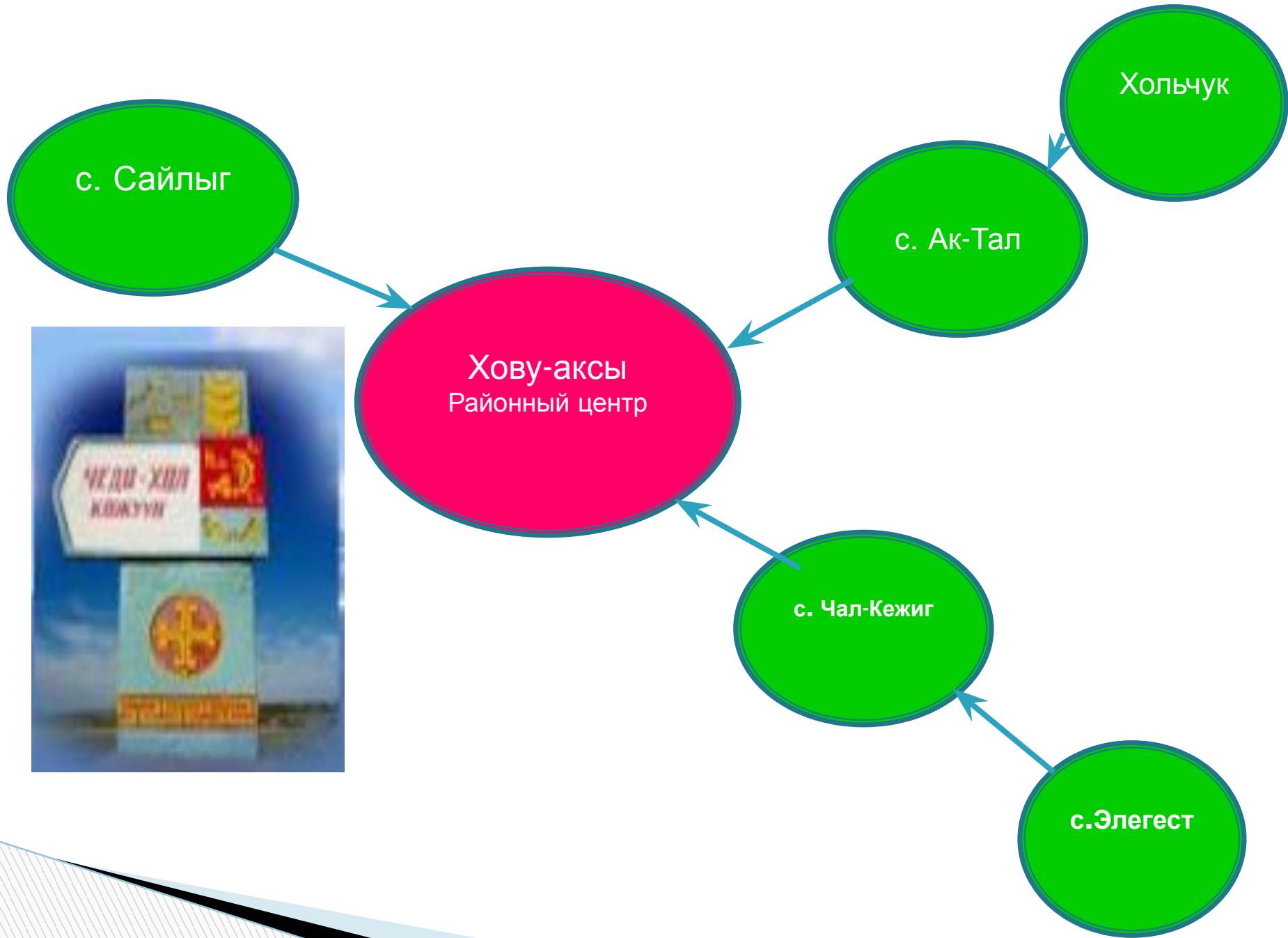


Территория Чеди-Хольского района расположена на северных склонах хребта Западный Танну-Ола, с южной стороны граничит с территорией Овюрского района, с северной стороны граничит с территориями Улуг-Хемского и Кызылского районов.

Чеди-Хольский кожуун основан в 1993 году из территорий Улуг-Хемского и Тандинского районов.

# В составе Чеди-Хольского района 6 территориально-административных центров

- ▣ с.Хову-Аксы
- ▣ с.Ак-Тал
- ▣ с.Холчук
- ▣ с.Чал-Кежиг
- ▣ с.Сайлыг
- ▣ с.Элегест.



# Рельеф Чеди-Хольского кожууна

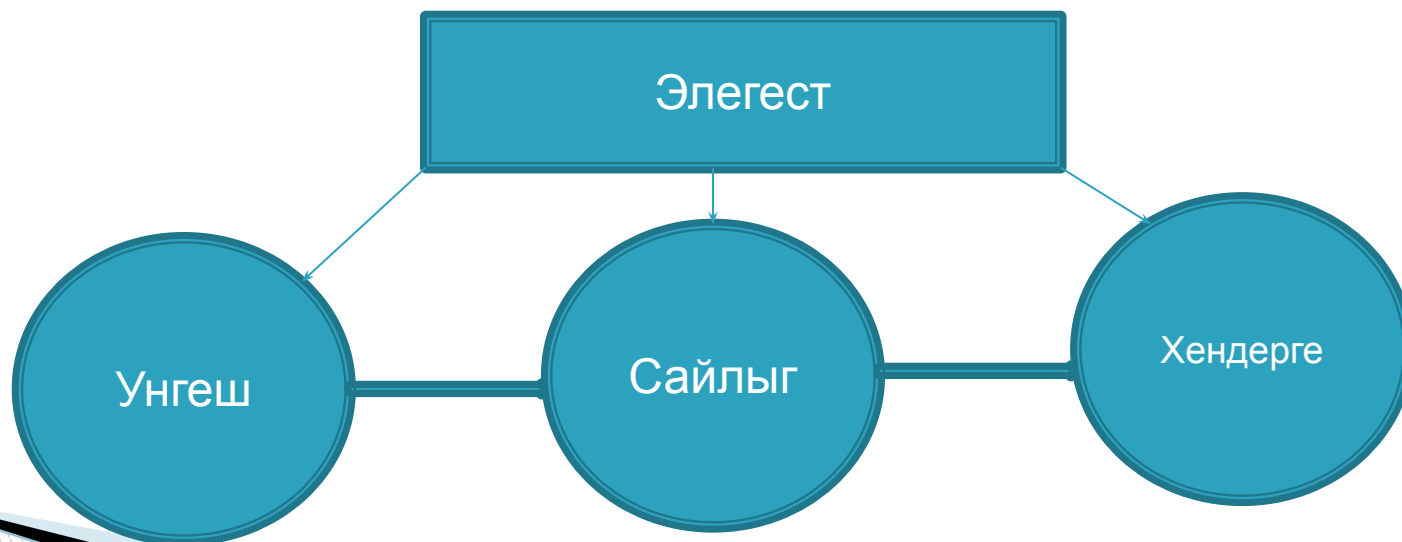
**Рельеф** Чеди-Хольского кожууна в основном лесо-таежный.

**Климат** резко континентальный. Самая низкая наблюдавшаяся температура зимой -  $47^{\circ}\text{C}$ . Зимний период длится около *180* дней. Снежный покров лежит с середины ноября до середины апреля, средний уровень осадков *28* мм.

# По территории Чеди-Хольского района протекают река Элегест

(приток реки Енисей) со множественными притоками, берущих свое начало на северных склонах хребта Западного Тану-Ола, наиболее крупные

**Унгеш, Сайлыг, Баян-Тала, Хендерге.**



**Хову-Аксы — мой дом родимый.**

**В нем горы снежные вершины.**

**Природа чудной красоты и во всем мире.**

**Где сказки явью были, такого места на всем свете не найти!**

**Он в моем сердце вечно будет!**

**В душе своей я лишь с тобой!**

**Хоть я покинул край мне близкий, ты в памяти всегда со мной!**

**Я не забуду никогда, ведь ты мой дом моя судьба.**

**Хову-Аксы, где лес, что сказочным зовется.**

**Где реки горные с водою — чистая слеза!**

**Ты до сих пор мне часто снишься.**

**Моя ты боль и гордость, счастливой юности года!**





**Поедем, друг, в Хову-Аксы!**

**Ты не видал его красоты:**

**Живою сказкой между скал,**

**высокий, светлый город встал!**

**Поедем, друг, в Хову-Аксы!**

**Работать не жалея сил,**

**велят нам, воля и мечта -**

**Чтобы краше сказки город встал!**





**Районный центр поселок Хову-Аксы расположен в центральной части Чеди-Хольского кожууна.**



**Хову-Аксы – поселок металлургов и горняков.**

**Основан в 1953 г, чуть севернее реки Элегест, в красивом месте у высоких скал.**

**Местный металлургический комбинат в советское время был главней достопримечательностью и гордостью Тувы.**





# Кыргыз Хойтпак-оол

первооткрыватель Тувакобалтыта



**Кыргыз Хууракович Хойтпак-оол  
первооткрыватель кобальта.**



У каждого счастливого человека есть своё любимое место, где человек родился или провел много времени. Сколько бы ни было лет человеку, он всегда помнит своё детство, а вместе с ним и места, где они происходили, то есть в любимом селе. История развития нашего села неразрывно связана с именем Кыргыза Хойтпак-оола Хуураковича - первооткрывателя тувакобальта

В 1913 году, молодой пастух Хойтпак-оол, из рода Кыргызов, в своем кочевье в предгорье Танну-Ола нашел разноцветные камни, которые служили игрушками для его младших братьев, а потом его детей. Камни оказались кобальтовыми минералами

## ЗАГЛЯНЕМ В ИСТОРИЮ



Кыргыз Хууракович Хойтпак-оол  
первооткрыватель кобальта.



- В 1947 году группа геологов под руководством Унского Василия Александровича встретились с аратами. Среди них и был Хойтпак-оол К.Х., который рассказал что еще в 1913 году, будучи юным пастухом, находил зеленых и синих камней. Камни оказались кобальтовыми минералами





## ЗАГЛЯНЕМ В ИСТОРИЮ

- С этого периода в поселке Хову-Аксы началась новая жизнь. На базе Хову-Аксынского месторождения на западной склоне хребта Кара-Холь стали возводить кобальтовый комбинат. Араты, кочевавшие в долинах Танды-Уула стали первыми рабочими комбината






## КОБАЛЬТ



- Это редкий и дорогой металл, используется он в металлургии для производства особо прочных материалов, применяемых в машиностроении и аэрокосмической отрасли



## **В поселке за 70-80-е годы осуществлена большая программа строительства:**

- 30 жилых домов
  - универмаг «Таежный»
  - Дворец культуры
  - детсад-ясли
  - гостиница,
  - мост через реку Элегест
  - санаторий-профилакторий
- 

**МОУ СОШ с.Хову-Аксы**  
**С 1967 года – это уже большое**  
**четырёхэтажное здание в центре поселка**



**Муниципальное унитарное предприятие  
«Торговый центр Престиж»  
Год открытия – 11 февраля 2008г.**



# Детский сад «Солнышко»

Год открытия - 1978г.





# Детский сад «Дюймовочка» Открылся в 1973 году.



# Детская школа искусств Открылась в 1964г.





# Дом культуры «Танды-Уула»

Год открытия: 1958 г.



# Центральная районная больница

Год открытия: *1948-1952 г.*



# Легенды Чеди-Холя

# Поклон прапрапрадеду



Это памятник знаменитому ламе Лопсану, который после 17 лет учебы в Тибете в придачу к хорошему медицинскому образованию получил и духовное имя – Бурган Ловун эмчи.

# В сердце могая



В переводе с тувинского Могай – змея.

# Аржаан Хурегечи



Родоновый источник находится в подбрюшье таежного хребта Танды-Уула. Народ приезжает сюда лечиться от целого ряда заболеваний:

- **желудочно-кишечного тракта**
- **периферической нервной системы**
- **сосудов**
- **органов движения**
- **щитовидной железы**
- **кожи**
- **глаз**
- **последствий полиомиелита.**

# Пока живет память...



Древняя родовое захоронения



# Доржу-Холь (Белое озеро)



Озеро появилось вследствие человеческой жадности. Жил-был богатый бай, у которого было много скота. Бедный пастух пас в этих долинах байских овец.

Однажды пастух попросил бая выдать ему в счет зарплаты овцу. Рассчитаться, проще говоря, натурой. Тот отказался. Утром просыпается – на месте долины белое озеро, по дну которого бродят его овцы. Пасутся. Озеро и получило свое название по имени этого бая.

# Озеро Каък



Состав озерной воды и лечебные грязи  
– как на озере Чедер

# Республиканский конкурс молодых исполнителей эстрадной песни «Хову-Аксы»



Впервые конкурс «Хову-Аксы», проведен в начале непростых 90-х годов в 1991 году. Участие в нем открыло множество новых имен, ставших позднее всенародными в Туве.

# Андрей Монгуш



# Сайдаш Монгуш



# Эльвира Докулак

уроженка с.Чал-Кежиг  
Чеди-Хольского кожууна





# Стас Ириль

