

**Особо охраняемые
природные территории
Брянской области в
системе экологического
каркаса**

Категории ООПТ

- **государственные заповедники (в том числе биосферные)**
 - национальные парки
 - природные парки
- **государственные природные заказники**
 - памятники природы
- дендрологические и ботанические сады
- **лечебно-оздоровительные местности и курорты**

Цель и задачи выпускной квалификационной работы

Цель : выявить динамику состояния ООПТ в Брянской области.

Задачи:

1. Рассмотреть особенности национальной стратегии охраны биоразнообразия.
2. Изучить особо охраняемые природные территории (ООПТ) в мире и России; функции и виды.
3. Выявить динамику состояния ООПТ на территории Брянской области.
4. Выделить территории, перспективные в природоохранном значении, межрегионального экологического коридора, экологические коридоры второго порядка, ареалы, перспективные для создания природных заказников.

Таблица – Динамика формирования сети ООПТ на территории России

Категории	Число (по годам):					Общая площадь (тыс. га)
	1980	1985	1990	1995	2000	
ООПТ:						
заповедники	46	56	71	93	100	33547,5
национальные парки	0	4	12	30	35	6900

Список Всемирного природного наследия - 5 участков:

- 1 Девственные Леса Коми (национальный парк Югыд Ва и Печоро-Илычский заповедник) в 1995 г.;
- 2 Вулканы Камчатки (включая Кроноцкий заповедник, Южно-Камчатский федеральный заказник, Южно-Камчатский, Налычевский и Быстринский природные парки) в 1995 г.;
- 3 Озеро Байкал (включая Байкало-Ленский, Байкальский и Баргузинский заповедники, Прибайкальский и Забайкальский национальные парки, Кабанский и Фролихинский федеральные заказники) в 1996 г.;
- 4 Золотые горы Алтая (Алтайский и Катунский заповедники, природный парк Белуха, зона покоя Укок, буферная зона Алтайского заповедника, включая 3-километровую водоохранную зону Телецкого озера) в 1998 г.;
- 5 Западный Кавказ (Кавказский заповедник и Адыгейский участок его охранной зоны, природный парк Большой Тхач, 3 памятника природы – Хребет Буйный, Верховья реки Цыца, Верховья рек Пшеха и Пшехашка) в 1999 г.



Рисунок - Соотношение площадей ООПТ различных категорий в областях с малой и средней леситостью

Таблица - Возможности использования природного наследия для получения дополнительных доходов местным населением путем развития неразрушающих видов природопользования (М – малоперспективно; ЛП - перспективно на ограниченных участках; П - перспективно в масштабах области)

Область	Ресурс			
	Рекреация (посетители нуждаются в гостиничном обслуживании)	Экологический туризм	Производство уникальных природных продуктов	Глобальная значимость природного наследия
Белгородская	ЛП	М	—	ЛП
Брянская	ЛП	М	—	ЛП
Воронежская	ЛП	ЛП	М	ЛП
Калужская	П	ЛП	—	ЛП
Курская	ЛП	М	М	ЛП
Липецкая	ЛП	М	М	М
Орловская	ЛП	М	М	ЛП
Рязанская	П	ЛП	М	ЛП
Смоленская	ЛП	М	—	М
Тамбовская	ЛП	М	М	М
Тульская	ЛП	ЛП	М	ЛП

Таблица 2 – Особо охраняемые природные территории Брянской области

Категория ООПТ	Число	Площадь, га	Примечание
Государственные природные заповедники, в т.ч. биосферные (ГПБЗ)Охранная зона заповедника	1	12 1869 384	ГПБЗ «Брянский лес»
Государственные природные заказники федерального значения	1	30 000	Государственный природный заказник «Клетнянский»
Государственные природные заказники областного значения	15	133 705	-
Памятники природы областного значения	103	37 602	-
Дендрологические парки и ботанические сады областного значения	11	91	В категорию включены природные парки
Всего	131	222 968	-

Таблица 3 – Распределение ООПТ по категориям

№ п/п	ООПТ существующие и проектируемые	Число, ед.	Площадь, га
1	Государственные природные заказники	12	119238,0
2	Памятники природы	134	64600,4
3	Дендрологические сады	5	54,5
4	Ботанические сады	1	0,7797
5	Всего ООПТ (существующих и проектируемых)	152	183893,68

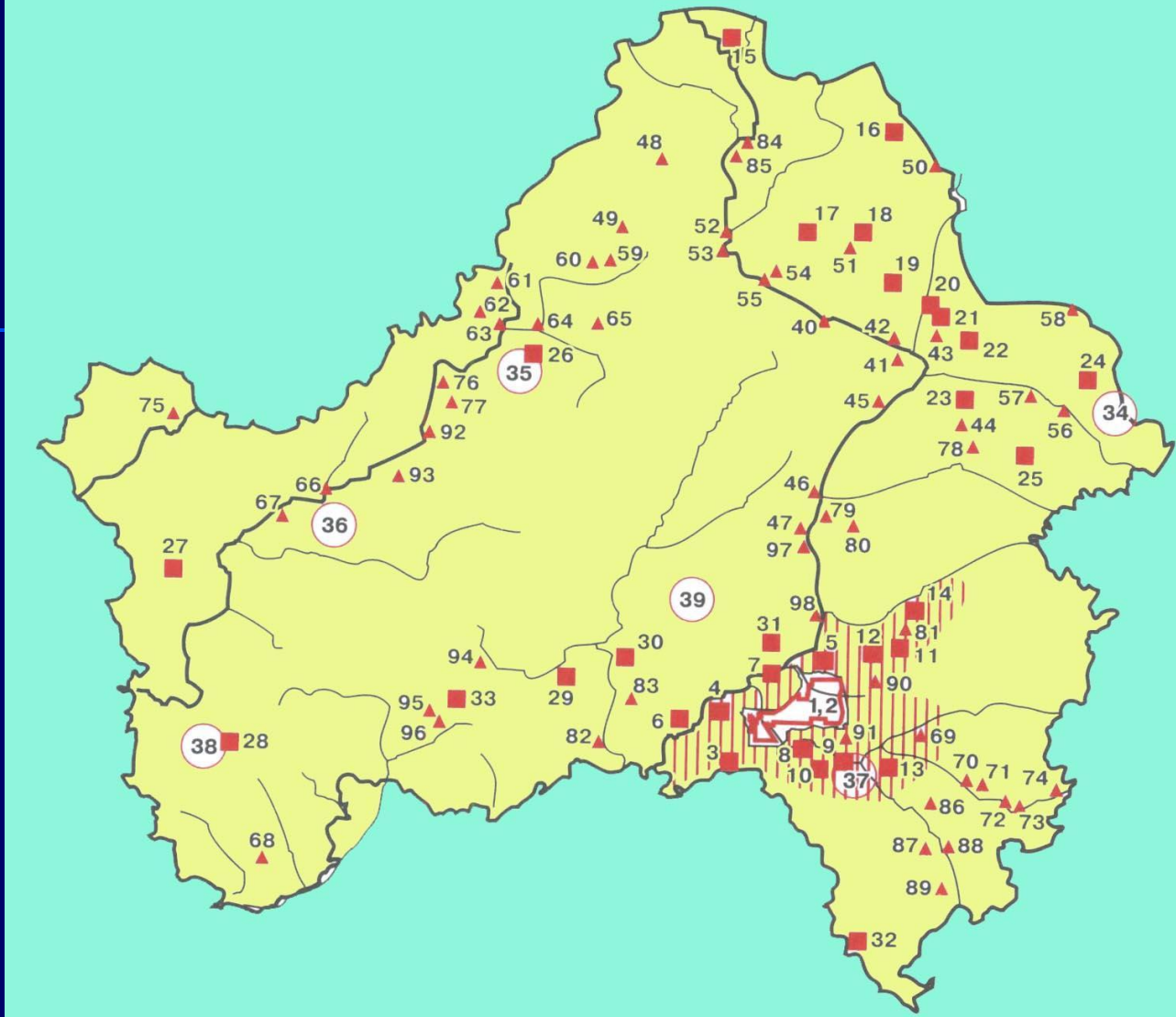


Рисунок – Общая схема ООПТ на территории Брянской области (2004 г.)

Условные обозначения:

заповедник 

охранная зона заповедника 

заказники 

памятники природы 

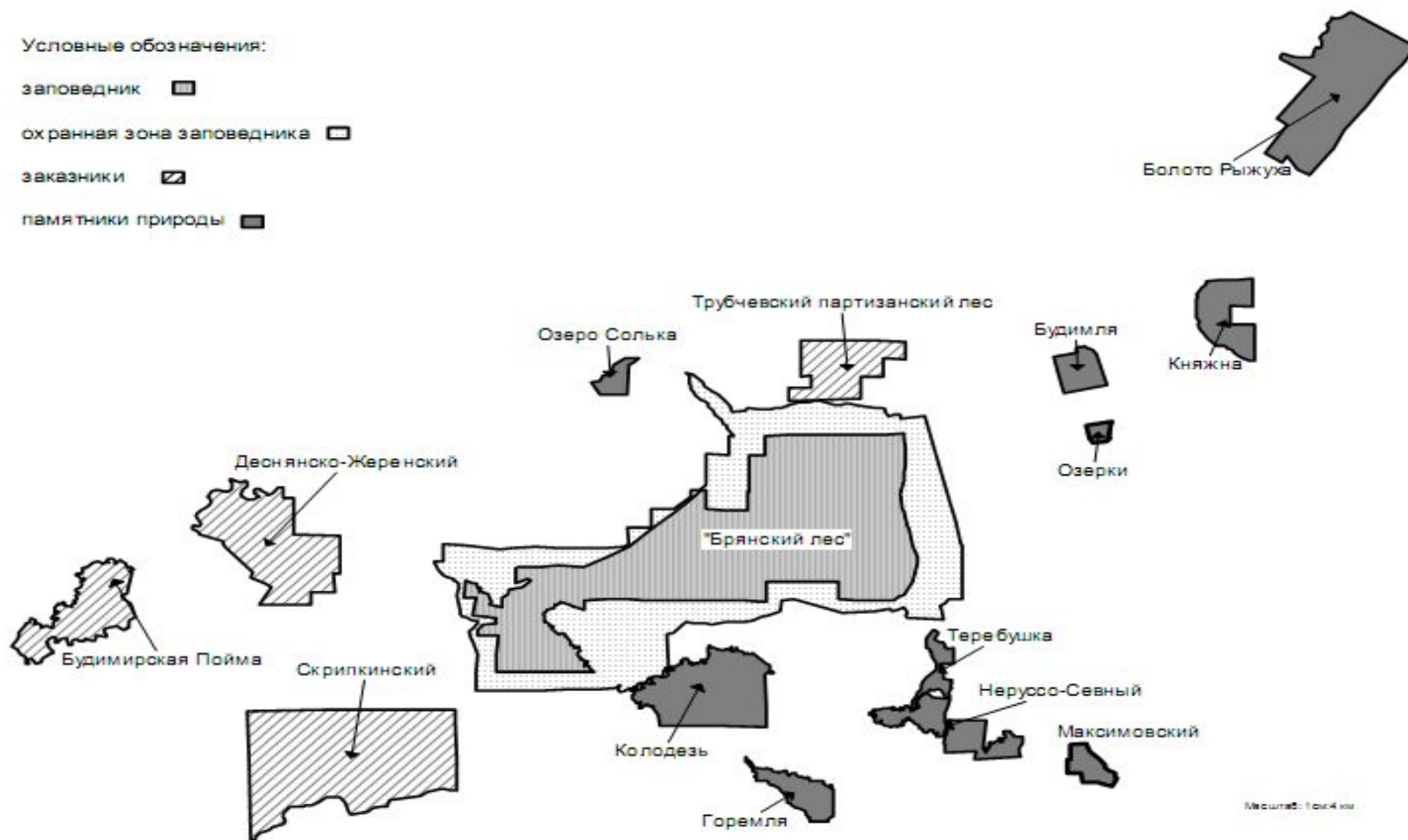


Рисунок – Схема расположения сети особо охраняемых природных территорий Неруссо-Деснянского Полесья

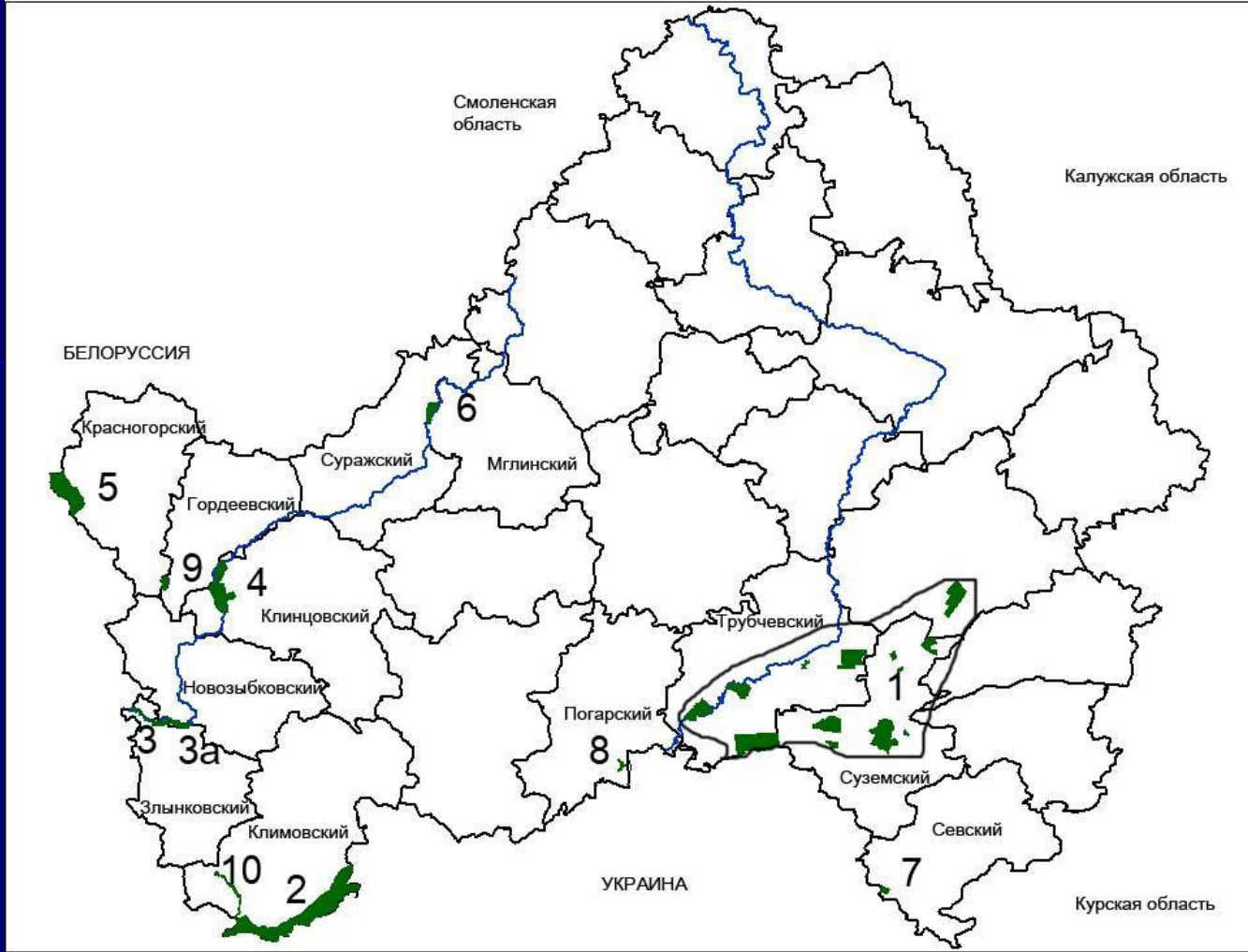


Рисунок – ООПТ международного значения

1 Неруссо-Деснянское Полесье – биосферный резерват: «Колпины», «Будимля», «Горемля», «Княжна», «Колодезь», «Максимовский», «Неруссо-Севный», «Озерки», «Теребушка», «Будимирская пойма», «Деснянско-Жеренский», «Скрипкинский», «Трубчевский партизанский лес», «Озеро Солька».

2 «Сновский» (ООПТ на границе с Украиной); 3 «Малинов Остров» (ООПТ на границе с Белоруссией); 3а «Ипутский» (ООПТ на границе с Белоруссией); 4 «Болонье» (КОТР международного значения); 5 «Беседь-Колпита» (ООПТ на границе с Белоруссией); 5а «Кожановское озеро» (водно-болотные угодья, включенные теневой список Рамсарского соглашения); 6 «Нивное» (КОТР международного значения); 7 «Никольская дача» (ООПТ на границе с Украиной); 8 «Марковские горы» (в списке ключевых ботанических территорий Европы); 9 «Великий берег» (ключевая орнитологическая территория России (КОТР) международного значения); 10 Цата» (ООПТ на границе с Украиной и Белоруссией).



Рисунок – Проектируемая экологическая сеть вдоль Десны (по Ю.П. Федотову, 2000)

1 заповедник «Брянский лес», 2 – Деснянско-Старогутский природный парк, 3 национальный парк «Придеснянский», 4 Национальный парк «Орловское Полесье», 5 Заповедник «Калужские засеки», 6 Национальный парк «Угра»

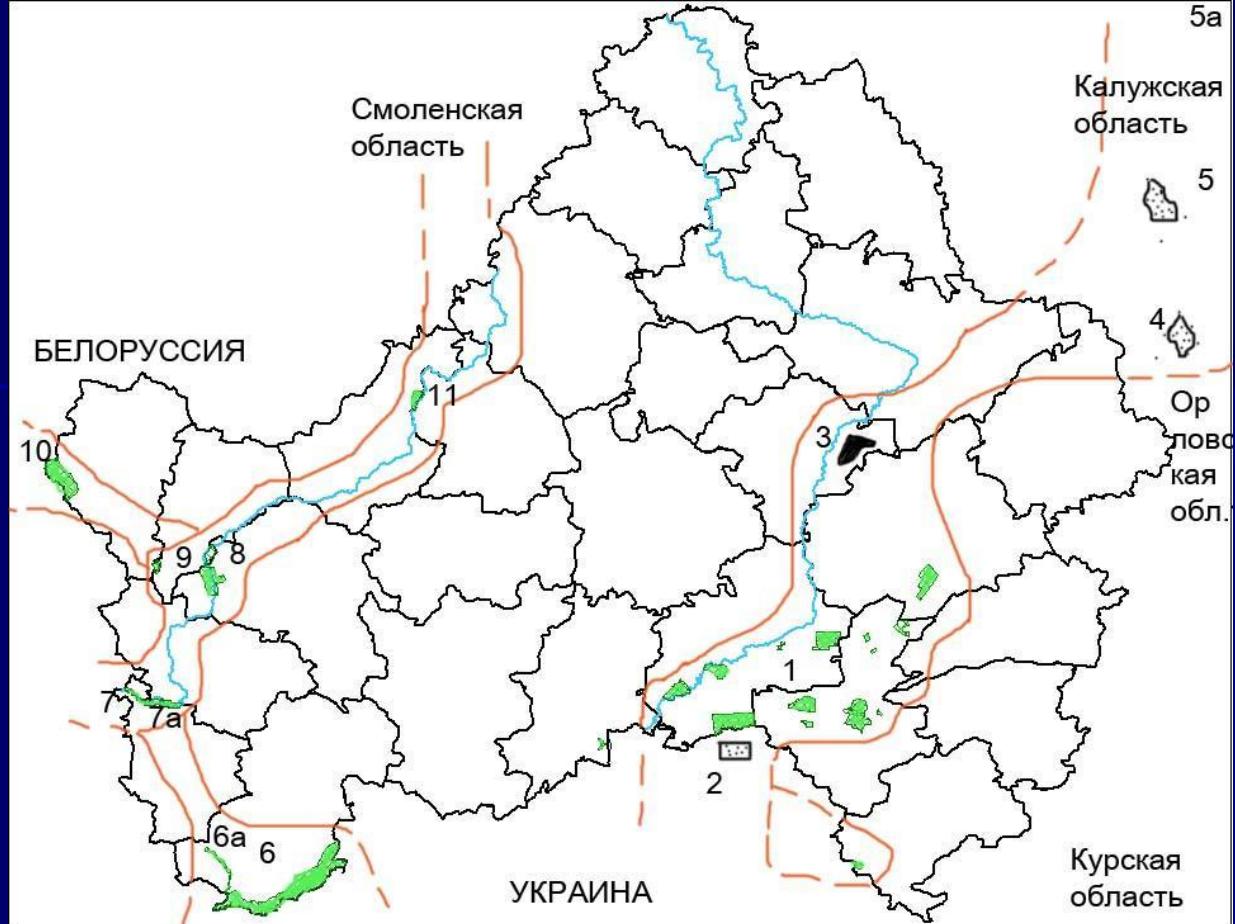


Рисунок – Структура проектируемой экологической сети Брянской и приграничных с ней областей – Россия, приграничных государств

Ядра экологической сети:

Зона межрегионального коридора вдоль Десны:

1 Заповедник «Брянский лес», и ООПТ Неруссо-Деснянского Полесья, 2 Природный парк «Деснянско-Старогутский», 3 Национальный парк «Придеснянский», 4 Национальный парк «Орловское Полесье», 5 а Национальный парк «Угра», 5 Заповедник «Калужские засеки».

Зона межрегионального коридора вдоль Ипути:

6 «Сновский», 6а «Цата». 7 «Малинов Остров», 7а «Ипутский», 8 «Болонье», 9 «Великий берег», 10 «Беседь-Колпита» и «Кожаны», 11 «Нивное».

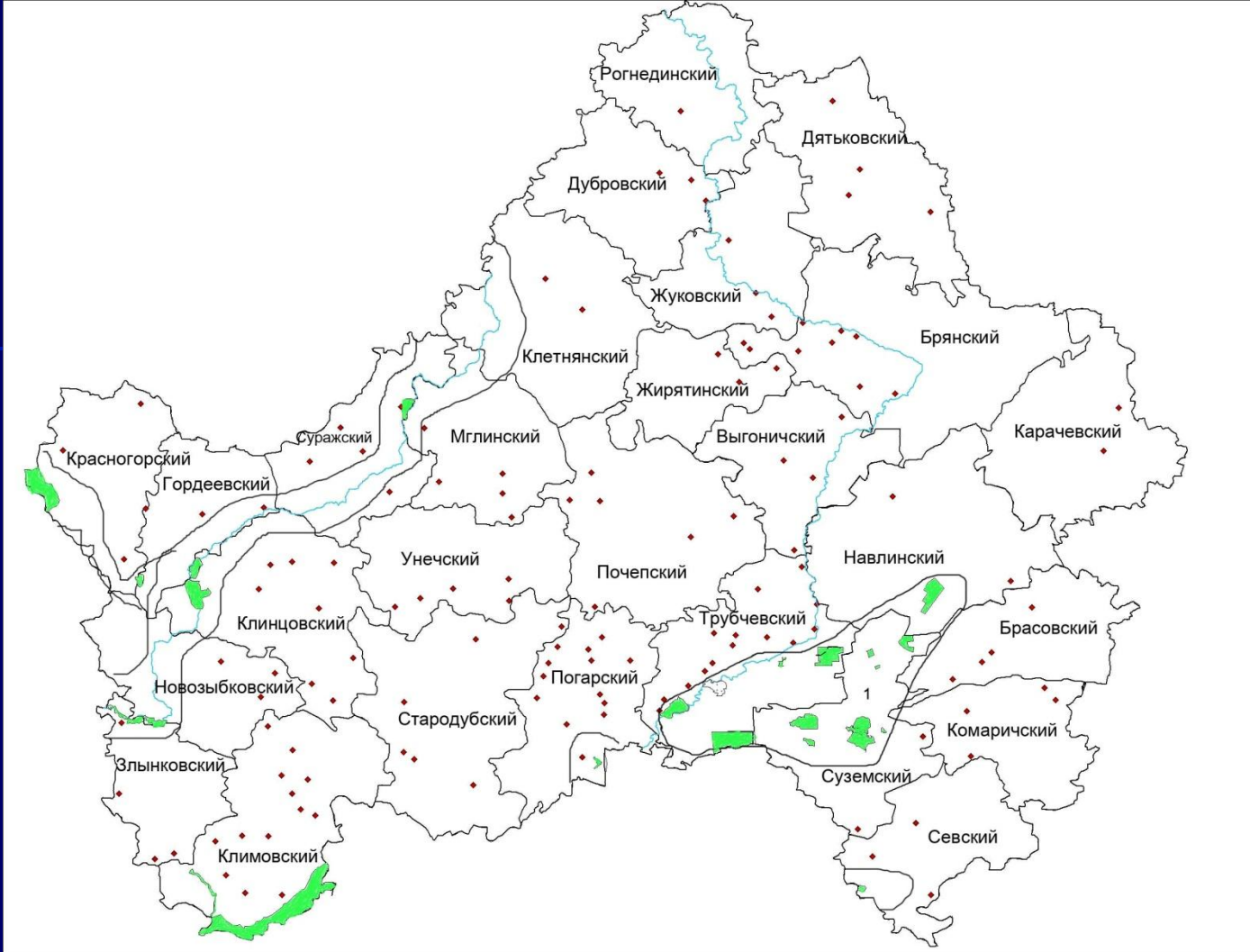


Рисунок – Экологические коридоры вдоль рек Десны, Ипуть и ядра историко-культурного каркаса

ВЫВОДЫ проектные предложения по формированию природно-экологического каркаса:

1. Ядрами экологического каркаса определяются биосферный резерват «Неруссо – Деснянского Полесья» и национальный парк «Придеснянский», который находится в настоящее время в стадии согласования и окончательного утверждения – территории строгой охраны в соответствии с Положением об этих ООПТ.

2. Перспективным является ареал для создания ООПТ в приграничном участке стыка трех областей. Это обусловлено необходимостью формирования на территории Брянской области части крупного ядра межрегионального экологического каркаса для эффективного сохранения биоразнообразия. Эта охраняемая природная территория межрегионального значения представлена НП «Орловское полесье» на территории Орловской области, проектируемым природным парком «Брынский лес» в Калужской области, и предлагаемым участком для создания природного парка «Рессета» в Карачевском районе Брянской области.

3. Предложена к выделению зона межрегионального экологического коридора вдоль Десны, который включает в себя три крупных ядра. Выделенная зона предусматривает особый природно-охранный статус и для нее необходимо разработать нормативно-правовую базу. Это обеспечит не только связанность сетей ООПТ трех областей, но и будет иметь продолжение и выход на территорию Украины, включая в себя территорию национального парка «Десняно-Старогутский».

- 4. Выполняя роль транзитного коридора между проектируемыми природными комплексами, долина и придолинная полоса рек Ипуть и Беседь образуют оси природно-экологического каркаса, названных в схеме экологическими коридорами 2-го порядка.
- 5. Продолжением идеи развития природно-экологического каркаса путем усиления природных связей на международном уровне является выделение ареалов, перспективных для создания природных заказников на территориях Клетнянского, Суражского, Красногорского, Новозыбковского и Злынковского районов.
- Для эффективной охраны биоразнообразия необходимо выделить земли особо охраняемых территорий и объектов, включая их в природно-экологический каркас:
- Существующие ООПТ – использование территорий ООПТ регламентируется соответствующими Положениями о данном ООПТ.

- Планируемые территории природоохранного назначения (регионального значения):
- А) природный парк «Рессета» в Карачевском районе;
- Б) зона межрегионального экологического коридора вдоль Десны ;
- В) экологические коридоры 2-го порядка (долина и придолинная полоса рек Ипуть и Беседь);
- Г) ареалы, перспективные для создания природных заказников на территориях Клетнянского, Суражского, Красногорского, Новозыбковского и Злынковского районов.
- **6.** На территории Брянской области основные проблемы системы ООПТ следующие: не выявляются ценные природные территории при хозяйственном планировании, т.к. это не предусмотрено федеральными законами; составление схем развития и размещения ООПТ дорогостоящий и длительный процесс и не обеспечивает оперативного введения природоохранных ограничений; законодательством не предусмотрена ответственность пользователя земли за сохранность природных объектов, подлежащих охране, в случае его несогласия на создание ООПТ; закон о местном самоуправлении допускает создание памятников природы

- местного значения, однако в Федеральном законе «Об особо охраняемых природных территориях» указывается, что памятники природы могут быть лишь федерального или регионального значения.
- **7.** Созологический статус некоторых ООПТ на территории Брянской области изменился. Из всего перечня заказников федерального подчинения остался один – Клетнянский. Многие заказники приобрели статус памятников природы. Такое положение затрудняет охрану ООПТ, а также возможные работы по воспроизведению биоразнообразия.