

Математика на карте России

Интегрированный урок
окружающий мир – математика
4 а класс

Автор:

Биявская Наталья Витальевна –
учитель начальных классов
высшей квалификационной категории
Лахденпохской средней школы
Республики Карелия

2011



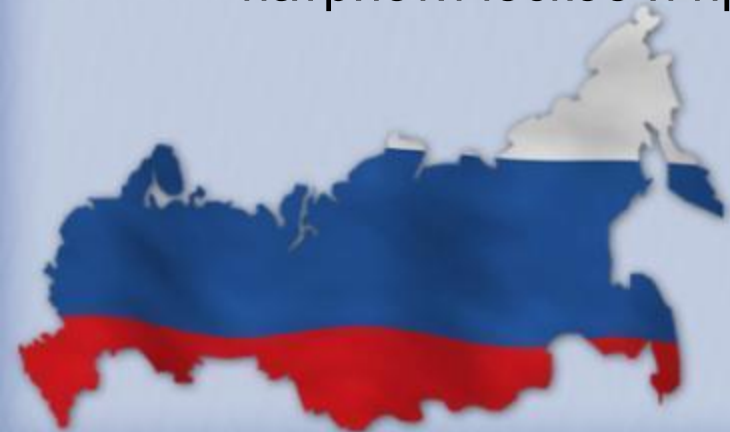
Цели и задачи:

1. *Обучающая:*

- Закреплять знания детей читать и записывать многозначные числа; сравнивать их;
- Совершенствовать устные и письменные вычислительные навыки, продолжить работу над решением простых и составных задач.

2. *Развивающая:* продолжить работу над обогащением словаря; совершенствованием математической и географической речи; учить анализировать, сравнивать, делать выводы.

3. *Воспитательная:* воспитывать познавательный интерес, умение работать коллективно и самостоятельно, продолжить патриотическое и нравственное воспитание.





флаг

герб



ГИМН

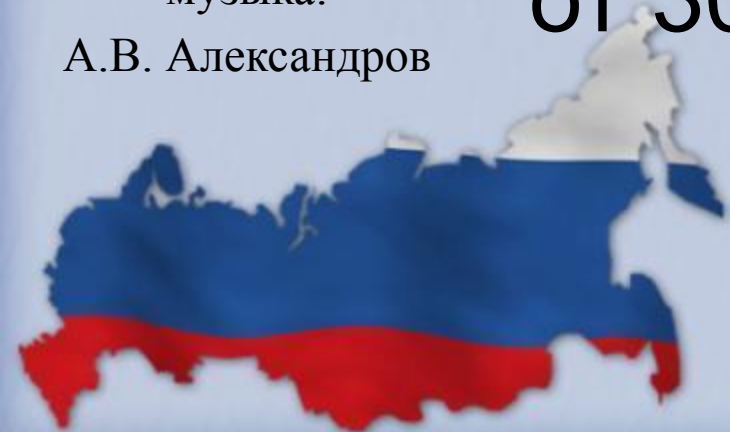
Утвержден Указом
Президента
Российской
Федерации
от 30 декабря 2000
года
№ 2110



музыка:
А.В. Александров



слова:
С.В. Михалков






Президент России

Медведев
Дмитрий
Анатольевич








**Это –
Россия...**



Это – Россия...

Россия - самая большая страна в мире

- Её площадь – 17.075.000 кв. км
- II место - Канада:
площадь - 9. 900.000 кв. км
- III место – Китай:
площадь – 9.500.000 кв. км.



- Население России –
142.900.000 человек
(Данные переписи 2010 г.)
- Протяжённость границ – 60.932 км



Москва – столица России

Ах, Москва, наша песня и слава,
Ты звездою взошла над рекой.
Никакая другая держава
Не имеет столицы такой.

Марк Лисянский.



Города – миллионеры России

города	население
Москва	14.000.000 чел
Санкт - Петербург	5.300.000 чел
Самара	2.500.000 чел.
Нижний Новгород	2.000.000 чел.
Новосибирск	1.600.000 чел.
Екатеринбург	1.600.000 чел.
Омск, Челябинск Уфа Казань Ростов – на Дону	1.300.000 чел.



Лахденпохья

Население – более 8000 ч

Сегодня в Центре детского творчества занимается 600 мальчишек и девчонок. Любой из них находит дело по душе.



Крупные реки России

Название	Длина рек
Обь (с Иртышом)	5.410 км
Амур	
Лена	4400 км
Иртыш	4248 км
Енисей – самая многоводная река России	4092 км
Волга	3530 км
Урал	
Колыма	2129 км
Дон	1870 км
Печора	1809 км

Ладога – самое крупное озеро в Европе

- Площадь Ладоги – 18400 кв. км
- Самое глубокое озеро Карелии. Наибольшая глубина – 260 м.
- На озере насчитывается около 660 островов.
- Впадает много рек, вытекает Нева.



Байкал - одно из древнейших озёр планеты.
Его возраст - около 25 млн.лет.
Глубочайшее в мире пресноводное озеро.
Его глубина-1631 м.



В Байкал впадает
более 300 рек и ручейков.

Вытекает – Ангара.



Высочайшие вершины России

Эльбрус	5642 м	Кавказские горы
Дыхтау	5204 м	Кавказские горы
Шхера	5068 м	Кавказские горы
Казбек	5033 м	Кавказские горы
Белуха	4506 м	Алтай
Мунку - Сардык	3491 м	Саяны
Победа	3147 м	Хребет Черского

Тест – игра “Крестики-нолики”

Х	О	Х
О	Х	О
Х	О	Х



НАШЕ ОТЕЧЕСТВО



Я - россиянин!

Живу в России, россиянин - я!

Я это сознаю, горжусь я этим!

Россия – это Родина моя!

Она милее мне всех стран на свете!

В России небо голубее , зеленой трава,

Здесь солнышко теплее греет!

У человека Родина всегда одна,

Поэтому и дорожим мы ею!

Геннадий Горшков



Литература

- 1. И.И. Баринаева «География России. Природа» 8 кл: учебник для общеобразовательных учебных заведений - М., Дрофа, 2002.
- 2. География материков и океанов, 7 кл: Атлас – М., Дрофа, Издательство ДИК, 2007.
- 3. География. Начальный курс, 6 кл: Атлас – М., Дрофа, Издательство ДИК, 2003.
- 4. География России. Природа, 8 кл: Атлас – М., Дрофа, Издательство ДИК, 2003.

