

# ЖИВИ ВЕКА - АМУР РЕКА

Кирий Ирина  
8 а класс



# Амур – главная река Дальнего Востока



Образуется от слияния рек Шилка и Аргунь  
По Амуру проходит граница России с Китаем



# Питание реки – муссонные дожди

- Летние паводки приводят к наводнениям.
- Для уменьшения угрозы наводнений в бассейне Амура построено 37 больших и 29 малых водохранилищ.

на снимке – Амур с высоты птичьего полёта



# Амур подвергается мощному антропогенному загрязнению сточными водами промышленных предприятий и городов

Коллекция А.Веселова





Река судоходна на всём своём  
протяжении.

Амур у Благовещенска


**Коллекция А.Веселова**




# Амур богат рыбными запасами.




калуга



ауха



СИГ



хариус





таймень



горбуша



змееголов



ротан

# Крупнейшие притоки: Зея, Бурея, Уссури





На реке Зея построена крупная  
ГЭС и большое водохранилище



На берегах Амура  
расположены крупные города:  
Благовещенск, Хабаровск,  
Комсомольск-на-Амуре,

**Коллекция А.Веселова**





# Устье Амура – Охотское море





# Вальс «Амурские волны»

Плавно Амур свои волны несёт,  
Ветер сибирский им песни поёт.  
Тихо шумит над Амуром тайга,  
Ходит пенная волна  
Величава и вольна.





# *Источники информации.*

- Интернет ресурсы
- Учебник географии 8 класса под редакцией Алексеева
- Справочные материалы по регионам России.

Спасибо за внимание