

Тема урока: «Страны мира»

- **Цели урока:**
 - проверить знания о населении Земли;
 - расширить знания о политической карте мира;
 - познакомиться с классификацией стран;
 - узнать о формах правления.
- На карте мира много разных стран. Они различаются по величине, площади и численности населения.
- **Каждая страна уникальна и неповторима!**



Проверка знаний по теме: «Население Земли»

- Рассказать о численности населения Земли и размещении людей на планете





Дополнительный вопрос

- Назовите районы планеты, неудобные для проживания. Покажите их на карте.
- Задайте дополнительные вопросы по карте.



Выполни задания в тетради

- Задание №1
- Представители каких рас здесь изображены?



1



2



3




Задание №2

- Какие из этих религий относятся к мировым?
- 1) Ислам
- 2) Буддизм
- 3) Язычество
- 4) Христианство
- 5) Православие

Задание №3


Что это?



1



3



2

Правильные ответы

- Задание 1.
 - 1. Негроидная 2. Европеоидная 3. Монголоидная
- Задание 2.
 - 1,2,4
- Задание 3.
 - 1. Храм Василия Блаженного в Москве
 - 2. Тадж – Махал в Индии
 - 3. Буддистский монастырь в Гималаях

А теперь узнаем о странах мира!

- Политическая карта мира – это карта стран.
- **Политическая карта мира** — тематическая карта, на которой показаны государственные границы всех стран мира. Её называют зеркалом эпохи, поскольку на ней находят своё отражение все процессы, происходящие в мире на разных этапах развития человеческого общества.

План изучения нового:

1. Политическая карта мира, изменения на ней.

- А) Многообразие стран мира
- Б) Первые страны мира
- В) Страны на карте Средневековья
- Г) Эпоха Великих географических открытий
- Д) Современные изменения на политической карте мира

2. Страны мира:

- А) Размеры территорий
- Б) Формы правления
- В) Символы государств

16 век – эпоха Великих географических открытий

- **Колония** – это страна, вся жизнь которой полностью контролируется другой страной.
- **Метрополии** – страны, которые имеют колонии.
- «Империя, над которой никогда не заходит солнце». Так называли Великобританию.
- **Вопрос:** почему?
- Рисунок 89 в учебнике

Вторая половина 20 века - борьба за колониальную независимость



Современные изменения на политической карте

- 90 г 20 века
- Объединение Германии
- Распад Чехословакии
- Распад СССР

- **Вопрос:**
- На каком материке никаких изменений на политической карте мира не происходит?

Различия между странами

- Что такое страна? (Найдите определение в тексте учебника)
- **Различия стран по площади:**
 - 1) Страны – гиганты;
 - 2) Карликовые государства;
 - 3) Средние страны.

Ватикан – самая маленькая по площади страна мира (0,44 кв.км.)



Формы правления стран


Монархия – такая форма правления, при которой власть принадлежит одному человеку.

Виды монархий

Абсолютная



Ограниченная

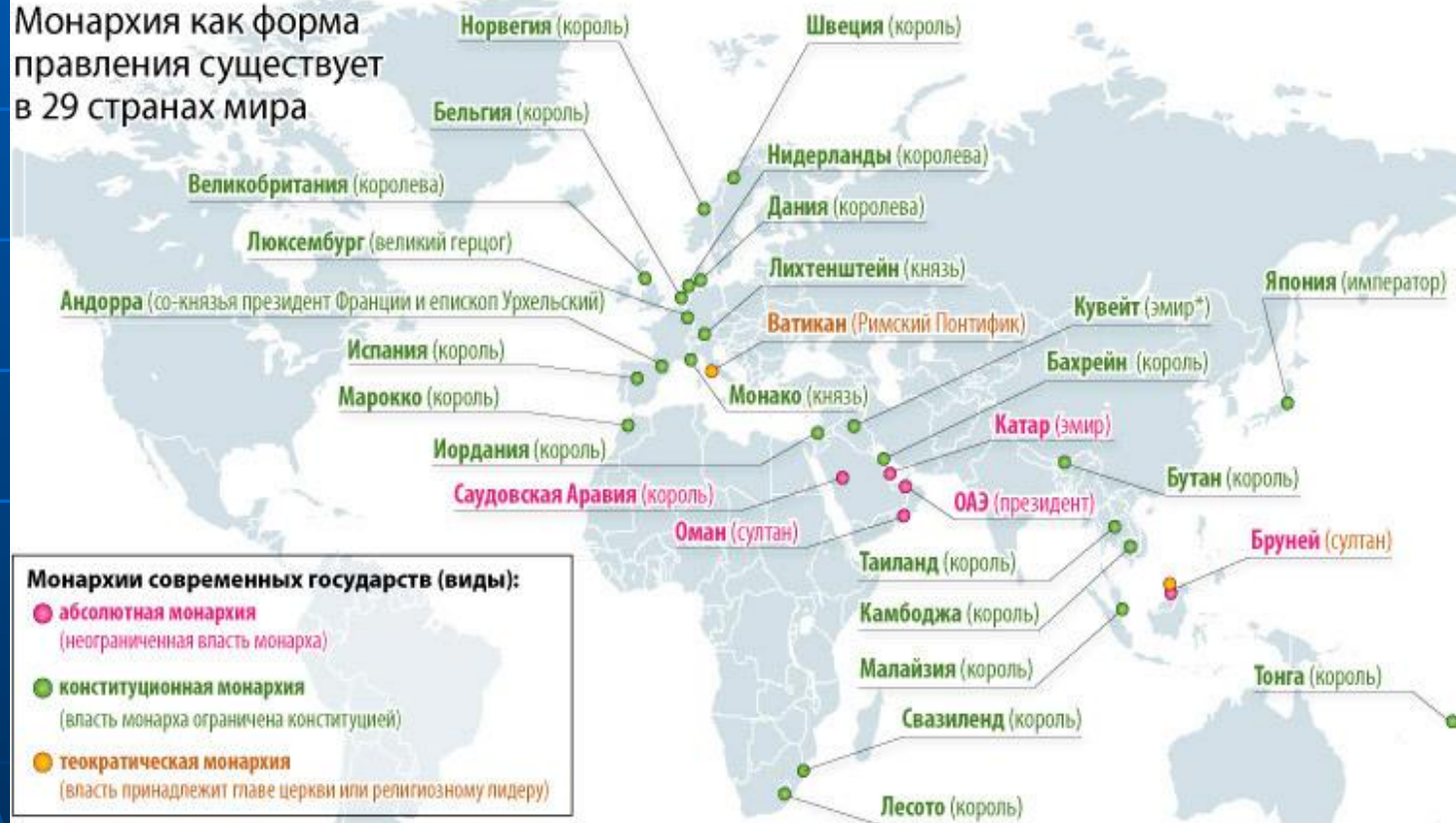


LOL211.RU

Монархии мира

Монархии мира

Монархия как форма правления существует в 29 странах мира



Монархии современных государств (виды):

- **абсолютная монархия**
(неограниченная власть монарха)
- **конституционная монархия**
(власть монарха ограничена конституцией)
- **теократическая монархия**
(власть принадлежит главе церкви или религиозному лидеру)

* Эмир – (араб.) повелитель, вождь



Формы правления стран

- **Республика** - такая форма правления, при которой власть принадлежит народу страны.



- **Вопрос:** какая форма правления в нашей страны?

Национальные символы стран

■ Флаг

Герб

Гимн

■ Символы России



Слова гимна России

Россия — священная наша
держава,

Россия — любимая наша
страна.

Могучая воля, великая слава —
Твоё достоянье на все времена!

Славься, Отечество наше
свободное,

Братских народов союз
вековой,

Предками данная мудрость
народная!

Славься, страна! Мы
гордимся тобой!

Символы других государств



Герб
Египта



Герб
Германии



Герб
Ватикана



Герб
Великобритании

Проверим усвоение новых знаний!

- 1. Вопросы рубрики «Проверим знания» стр. 147
- 2. «А теперь более сложные вопросы» стр. 148
- 3. «Поработаем с картой» стр. 148 (по цепочке)

Работаем с контурной картой

- 1. Отметьте на карте 4 самые большие страны мира



Поработаем в тетради



Тесты

■ **1. Выберите страну с наибольшей численностью населения**

- А) Индия
- Б) Бразилия
- В) Индонезия
- Г) Россия

2. Самая маленькая страна по площади и по численности населения это:

- А) Люксембург
- Б) Монако
- В) Ватикан
- Г) Андорра



Тесты



- **3. Выделите часть света, где нет государств с монархической формой правления:**

- А) Европа
- Б) Азия
- В) Америка
- Г) Африка

- **4. Выделите полуостровное государство:**

- А) Австрия
- Б) Индия
- В) Россия
- Г) Япония



Домашнее задание

- Параграф 19

