

# Воды суши. Реки.



**Автор:**  
**Учитель географии**  
**МБОУ СОШ № 25 г.Брянска**  
**Деркачева Жанна Олеговна**

**Бежит, бежит – не выбежит,  
Течет, течет – не вытечет!**



**Картина А.М.Васнецова «Северный край»**





**И.И. Левитан «Летний вечер на Волге»**



# Н.М. Ремизов





# Днепр



# Волга





# Нева





# Крупнейшие реки мира



**Река – это природный водоток,  
протекающий в выработанном  
углублении - русле**





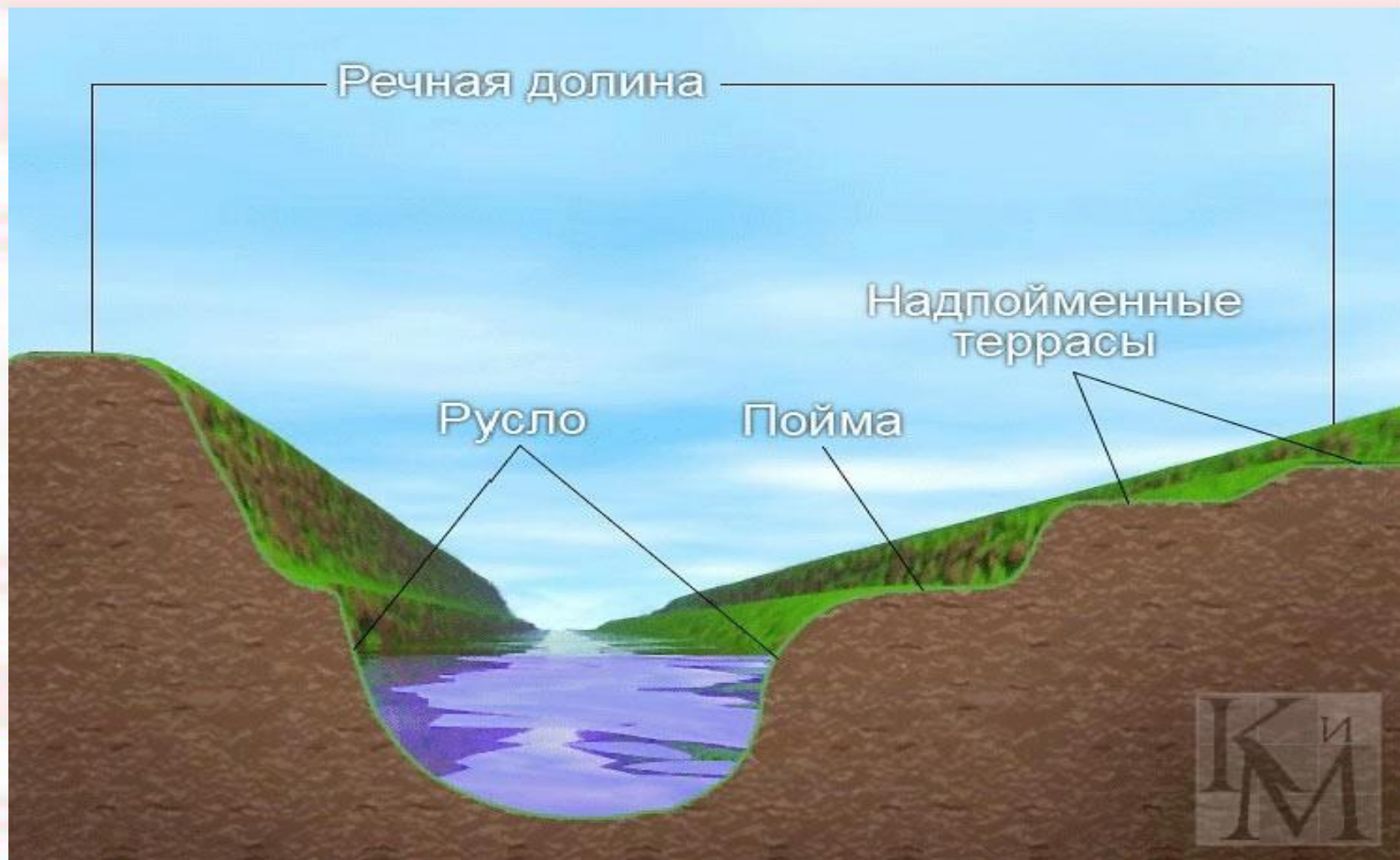
# Реки Брянской области

Десна с притоками – Сейм, Снов, Судость, Нерусса, Навля, Ревна, Снежеть, Болва и другие

Притоки реки Ока - Обельня, Рассета, Лютая, Вытебеть, Цон и другие

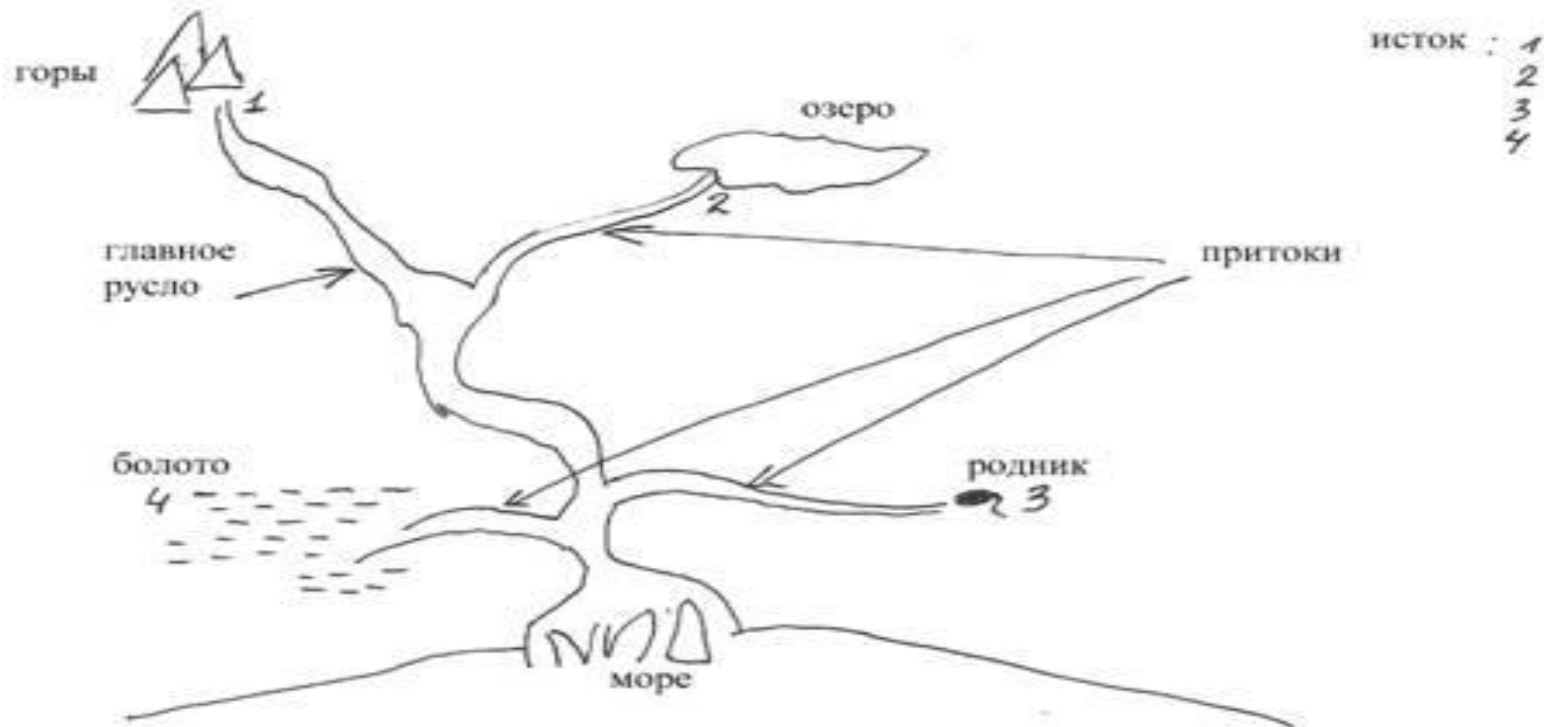


## Части речной долины






# Исток реки -



**- место, где река берет свое начало**

6207

# Исток Волги






# Устье

- Устье – это место впадения реки в другой водный объект (озеро, море, другую реку)
- Виды устья:


Дельта – устье  
с протоками



Эстуарий – воронко-  
образное устье



# Устье реки Нил





# Устье реки Амазонка



# Речная система






# Источники питания

дождевое

снеговое

подземными водами

ледниковое



# Режим реки — это ее жизнь в течение года



▣ Половодье — ?

▣ Паводок — ?

▣ Межень - ?

▣ ?



# РЕКИ ПО ХАРАКТЕРУ ТЕЧЕНИЯ

## ■ ГОРНЫЕ



Бурный поток

Узкая долина

Русло прямое

Наличие водопадов,  
порогов

## ■ РАВНИННЫЕ



Спокойное течение

Широкая долина

Извилистое русло





### Горная река



большая разница в  
высоте между  
истоком и устьем



большая скорость  
течения



река разрушает



узкая, глубокая  
речная долина

### Равнинная река



небольшая разница в  
высоте между  
истоком и устьем



небольшая скорость  
течения



река наносит

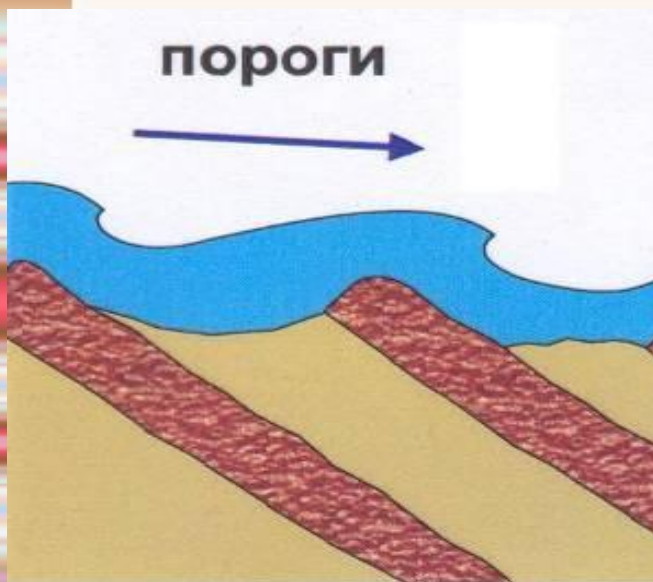


широкая, неглубокая  
речная долина



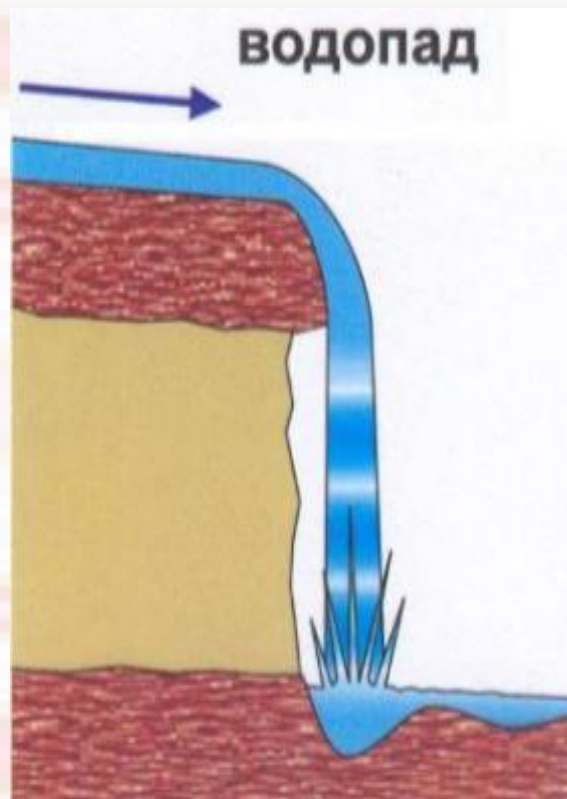
**Порог** – каменная неровность, возникшая при пересечении рекой твердых скалистых пород в русле

*Река бурлит и пенится, возникают водовороты.*



[Увеличить](#)

**Водопады – падение воды с крутых отвесных уступов, пересекающих русло**





# Хозяйственное использование





# Домашнее задание:

- знать понятия и термины урока, уметь показывать реки и их части по карте;
- описать ГП реки по плану на стр. 94 учебника;
- составить фотоколлаж «Водопады мира», используя Интернет –ресурсы и другие источники;
- составить кроссворд «Реки России»



**Сейчас в ней всякий хлам, и ржавь, и грязь  
Зелёная, и хвощ болотный вылез...  
Как будто люди целью задались  
Убить её - и своего добились.**

**Пусть на земле не умирают реки,  
Пусть стороной обходит их беда.  
Пусть чистой остается в них навеки  
Студеная и чистая вода.**

