



Проект «Моя малая Родина: топонимы села Зыково»

МБОУ «Зыковская СОШ» 2 «А»

Цель:

- **Выяснить, откуда произошли названия разных объектов села Зыково.**





Задачи исследования:

- **узнать**, как правильно называть одним словом все объекты нашего исследования - названия гор, рек, деревень, улиц.
- **изучить** литературу по этой теме.
- **рассмотреть** значение и происхождение местных названий,
- **выявить** связь названий с историей села, края.
- а еще **привлечь** внимание всех слушателей к нашему селу.



Гипотеза:

**Все названия сёл, гор,
районов, улиц, рек,
деревень связаны с
именами первых жителей
этих мест.**

В 1630 году сподвижник Ермака, потомственный казак - Дементий Зыков, на приглянувшемся месте недалеко от Красного Яра основал поселение, которое получило название в честь основателя – Зыково.





Для справки (из словарей):

- **Топоним** – географическое название, обозначает название любого географического объекта: океана, материка, страны, города, реки, оврага, поляны и т.д.
- Наука, которая занимается изучением топонимов – **топонимика**.

ЧЕРНАЯ



С тех пор, как из кратера в последний раз вместе с огнем вывалился на свободу ядро земли черная каменная глыба и мгла, и полностью покрыв конусообразную гору — вулкан, она стала черной. Пройли миллионы лет, но ничто не смогло стереть черноты. Не повисшая на Земле жемчужина, не черепок, не червики.

А спящий великан спит. Кажется, он не проснется никогда. Впрочем, ученые-сейсмологи утверждают, что он окончательно не умер, но еще несколько столетий поедет, променявшись в это окрестностях, ничего не будет утрачено. Однако как знать. Природа так непредсказуема, что миссия Кава — да, или Черная сопка, как местные жители окрестили вулкан, может в любой момент сбросить с себя многовековую пыль и стать горной оживленной горой. Впрочем, будем надеяться, что прогнозы специалистов сбываются, и вулкан, находящийся на территории Борзовского района в нескольких километрах от п. Зыково, будет еще долго оставаться местом отдыха и исследований для людей.

Насмотревшись на то, что дорога на сопку идет через густой смешанный лес, в котором ослепно повисает ветхой и желтый из-за каштанов и рябины, романтиков и исследователей это не пугает. К их числу относятся ученые-географы и биологи Зыковского школы Наталья Маринина. С Черной сопкой тесно связана вся ее студенческая и настоящая жизнь. Вместе с преподавателями географии Красноярского университета и студентами она исследовала пору расцвета лесов. Собирала грибы, ягоды, определяла размеры оплодотворенного вулкана, тщательно исследовала углубление заросшего кустарником кратера. Наполненная матерьялом вышла в курортную работу в черной сопке. В ней Наталья рассказала о том, что на самом деле это древний палеозойский, выходящий отрядом Восточных Саян. Из вершин Саян Красноярск есть вид один потухший вулкан — Нюбеловская сопка — наиболее место отдыха лыжников.

Удивительно рядом спящий



Вулкан

недалеко от сопки, имеют порой причудливые формы. Так одна из глыб очень похожа на сопку.

Время изменило облик древнего вулкана до неузнаваемости. Когда-то на склонах есть лесистые небольшие участки. Видимо, именно в эти места всяким наносило песок, глину, черную лаву на образовавшиеся достаточной для растений плодородный слой. Но лавы, выбегая на поверхность, небольшой родник, в котором вода ледяная и жесткая, как смолка. Емю она, радуются пчелки, поднимается по тропинке к вершинам горы.

Наталья Маринина считает, что сопка — привлекательное и легкодоступное место для туристов. Во-первых, она находится близко от магистрали, всего в 4-5 километрах. Эти километры легко проехать на любом автомобиле или на транспорте. И только около полукилометра приходится идти пешком лыжными тропинками. У самого подножия горы есть поляна, где можно раскинуть палатки, и Октябрьского моста,

отражающей в воде речистого Енисея. Кроме удивительной красоты ночного города, можно насладиться зрелищем мерцающей на небосводе звезды, которая, кажется, протягивает руку, и она упадет к тебе в ладоши. А если пожелает, увидишь падающую звезду и загадаешь желание.

Черная сопка является любимым местом отдыха не только лыжников, но и горожан. Сюда учителя (и не только) приезжают на экскурсию детям, устраиваются компании молодых людей, правда, совсем не для того, чтобы пообедать красочной и поразмышлять о вечном. После «диких» турпоездки остаются мусор, сломанные деревья, испотевшие цветы. Нарушаются гармонии.

Мы с мужем и ребятами школьниками, — делится Наталья Маринина, — на раз проводили на сопку генеральные убор-



ки, чтобы сохранить первичную природу в первоначальном виде, но разве мы в силах справиться с миллионами людей, не способных понять, что на них последние живут на Земле?

Действительно, какое место это стало столь популярно в город, может, стоит подумать, как сохранить его для потомков? Например, создать туристическую базу, работниками которой будут заниматься об экологичности? Или организовать лыжный лагерь? Над этим вопросом стоит подумать. Да и хочется, чтобы удивительное место увидели как можно больше людей и еще раз почувствовали, в каком замечательном и необычном крае мы живем.

Подготовила
Марина КОЛОНТАЕВА.

ГОРА «ПИОНЕРСКАЯ»



УЛИЦА КЛУБНАЯ




УЛИЦА



«ВОСЬМЁРК

А»



ДЕРЕВНЯ ЛУЦИНО



ДЕРЕВНЯ КРАСНОГОРКА

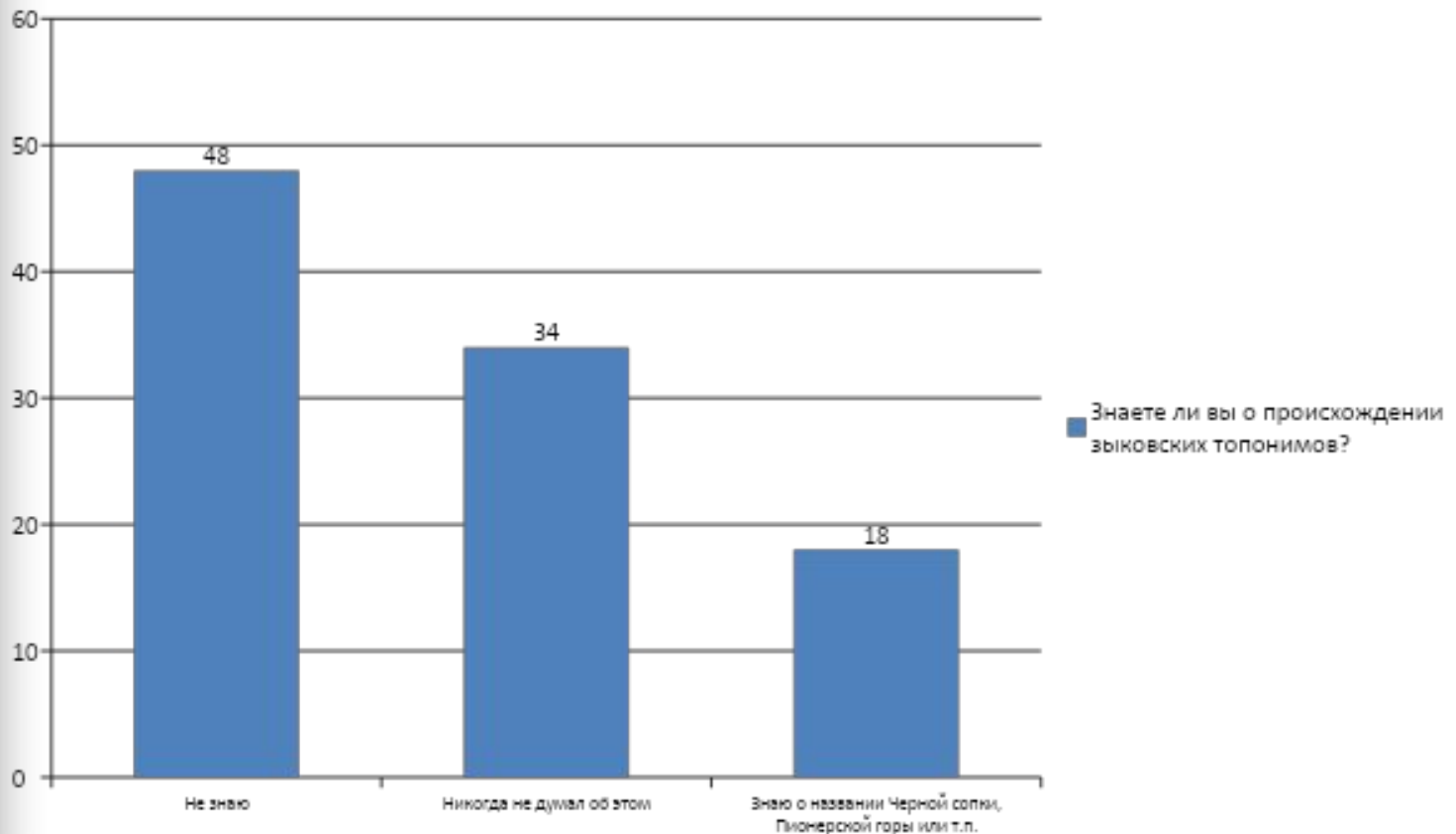


Также мы провели опрос среди учащихся 2 классов нашей школы и оказалось, что: 48 % опрошенных не знают о том, откуда произошли названия географических объектов нашего села.

34 % - никогда об этом не задумывались.

И только 18 % опрошенных - знают о происхождении одного - двух топонимов.

В опросе приняли участие 60 человек.

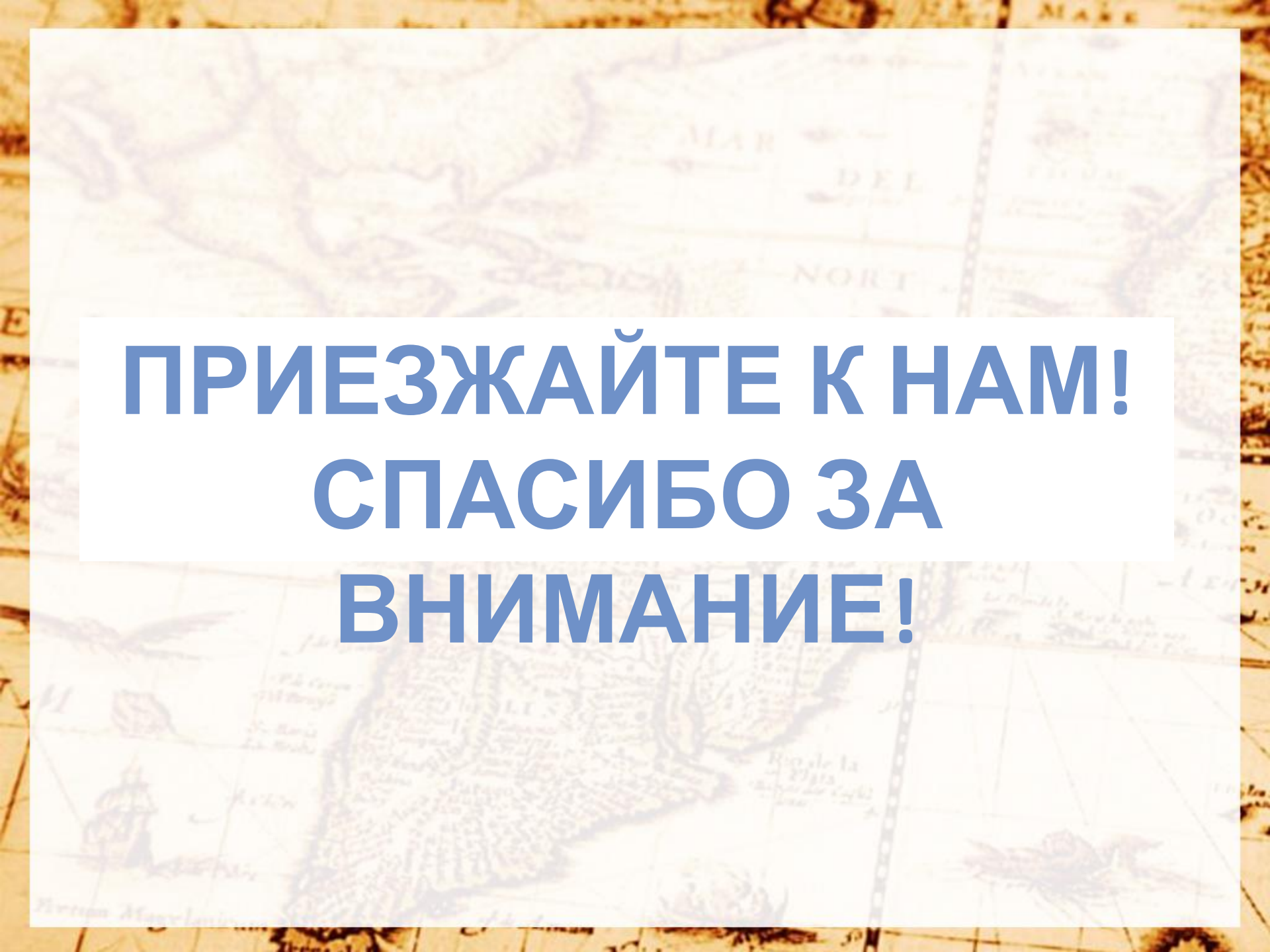




Заключение:

В результате выполнения исследовательской работы мы узнали много нового о нашем любимом селе, но еще многое хотелось бы узнать.

Гипотеза подтвердилась частично: не все названия сёл, гор, районов, улиц, деревень связаны с именами первых жителей этих мест. Есть еще топонимы, которые отражают особенности рельефа или интересы жителей местности.



**ПРИЕЗЖАЙТЕ К НАМ!
СПАСИБО ЗА
ВНИМАНИЕ!**