




Пермский край





- **Пёрмский край** — [субъект Российской Федерации](#) — субъект Российской Федерации, входит в состав [Приволжского федерального округа](#).
- *Административный центр:* город [Пермь](#).
- *Граничит:* с [Республикой Коми](#) с Республикой Коми, [Кировской областью](#) с Республикой Коми, Кировской областью, [Удмуртией](#) с Республикой Коми, Кировской областью, Удмуртией, [Башкортостаном](#) с Республикой Коми, Кировской областью, Удмуртией, Башкортостаном, [Свердловской областью](#).
- *Образован:* [1 декабря 2005 года](#) 1 декабря 2005 года в результате объединения



- Пермский край расположен на востоке [Восточно-Европейской равнины](#) Пермский край расположен на востоке Восточно-Европейской равнины и западном склоне Среднего и Северного [Урала](#) Пермский край расположен на востоке Восточно-Европейской равнины и западном склоне Среднего и Северного Урала. 99,8 % площади края расположено в [Европе](#) Пермский край расположен на востоке Восточно-Европейской равнины и западном склоне Среднего и Северного Урала. 99,8 % площади края расположено в Европе, 0,2 % — в [Азии](#).
- *Максимальная протяжённость края:*
- с севера на юг — **645 км:**

- **Климат** Пермского края — умеренно-континентальный.
- **Зима** продолжительная, снежная. Средняя температура января на северо-востоке края $-18,5\text{ }^{\circ}\text{C}$, на юго-западе $-15\text{ }^{\circ}\text{C}$. Минимальная температура (на севере края) составила $-53\text{ }^{\circ}\text{C}$.





- **Рельеф** Пермского края сформировался при образовании [Уральских гор](#) Пермского края сформировался при образовании Уральских гор около 250 миллионов лет назад и в ходе последующего накопления [осадочных пород](#) на кристаллическом фундаменте платформы.
- В западной части края (около 80 % его территории), расположенной на восточной окраине [Русской равнины](#) В западной части края (около 80 % его территории), расположенной на



- В восточной части края (около 20 % его территории), где проходят Уральские горы В восточной части края (около 20 % его территории), где проходят Уральские горы, рельеф В восточной части края (около 20 % его территории), где проходят Уральские горы, рельеф имеет горный характер:

- Реки Пермского края относятся к бассейну реки [Камы](#) Реки Пермского края относятся к бассейну реки Камы, крупнейшего левого притока [Волги](#) Реки Пермского края относятся к бассейну реки Камы, крупнейшего левого притока Волги. В Пермском крае более 29 тысяч [рек](#) общей длиной свыше 90 тысяч километров.
- Только две реки в Пермском крае относятся к большим рекам (то есть имеют длину более 500 [км](#) Только две реки в Пермском крае относятся к большим рекам (то есть имеют длину более 500 км). Это собственно [Кама](#) Только две реки в Пермском крае относятся к большим рекам (то есть имеют длину более 500 км). Это собственно Кама (1805 км) и её левый приток [Чусовая](#) (592 км).
- В Пермском крае 40 рек длиной от 100 до 600 км. Крупнейшие из них:
- [Кама](#) — 1805 км.
- [Чусовая](#) — 529 км.
- [Сылва](#) — 493 км.
- [Вишера](#) — 415 км.
- [Колва](#) — 460 км.
- [Яйва](#) — 403 км.
- [Косьва](#) — 283 км.
- [Коса](#) — 267 км.
- [Весляна](#) — 266 км.
- [Иньва](#) — 257 км.
- [Обва](#) — 247 км.
- Малые реки (длиной менее 100 км) составляют подавляющее большинство рек края. Некоторые из них имеют историческое значение, например, река [Егошиха](#) Малые реки (длиной менее 100 км) составляют подавляющее большинство рек края. Некоторые из них

Чусовая



Кама — крупнейшая река
Пермского края

- **Полезные ископаемые**

- Пермский край богат разнообразными полезными ископаемыми Пермский край богат разнообразными полезными ископаемыми, что объясняется сложным рельефом горной и равнинной частей края. Здесь добываются: нефть Пермский край богат разнообразными полезными ископаемыми, что объясняется сложным рельефом горной и равнинной частей края. Здесь добываются: нефть, газ Пермский край богат разнообразными полезными ископаемыми, что объясняется



- **Флора**
- Преобладающий тип растительности Преобладающий тип растительности в Пермском крае — леса Преобладающий тип растительности в Пермском крае — леса. Они покрывают 71 % территории края. Преобладающие породы деревьев — ель Преобладающий тип растительности в Пермском крае —



- **Фауна**
- В Пермском крае насчитывается 62 вида млекопитающих В Пермском крае насчитывается 62 вида млекопитающих (более 30 из них имеют промысловое значение), более 270 видов птиц В Пермском крае насчитывается 62



насчитывается 62 вида

- **Охраняемые природные территории**
- [Вишерский заповедник](#)
- [Заповедник «Басеги»](#)



- **Население**
- По данным [Переписи населения 2002 года](#) По данным Переписи населения 2002 года в Пермском крае (тогда [Пермской области](#)) проживало 2 819 421 человек.
- Численность постоянного населения (в среднем за год):
 - [2003](#) — 2 802 403
 - [2004](#) — 2 780 421
 - [2005](#) — 2 759 019
 - [2006](#) — 2 739 562
 - [2007](#) — 2 724 560
 - [2008](#) — 2 713 323
- По оценке на 1 января 2009 года численность населения Пермского края составляла 2 708 419 человек.

- **Национальный состав**

- Данные по [Переписи населения 2002 года](#) Данные по Переписи населения 2002 года; получены компиляцией результатов по [Пермской области](#) Данные по Переписи населения 2002 года; получены компиляцией результатов по Пермской области и [Коми-Пермяцкому автономному округу](#).

- Всего в Пермском крае проживают представители 125 национальностей. Ниже приведены народы численностью свыше 2 тыс. чел.:

- [Русские](#) — 2 453 605 (85,2 %)
- [Коми-пермяки](#) — 183 382 (5,67 %)
- [Татары](#) — 137 697 (4,85 %)
- [Башкиры](#) — 40 790 (1,45 %)
- [Украинцы](#) — 26 654 (0,91 %)
- [Удмурты](#) — 26 471 (0,91 %)
- [Белорусы](#) — 11 661 (0,45 %)
- [Немцы](#) — 10 415 (0,4 %)
- [Чуваши](#) — 7124
- [Азербайджанцы](#) — 5509
- [Марийцы](#) — 5438
- [Армяне](#) — 5025
- [Евреи](#) — 2632
- [Мордва](#) — 2395
- [Молдаване](#) — 2073
- [Узбеки](#) — 2019
- Лица, не указавшие национальность — 15 109 (0,6 %)



Коми-пермяки



Башкиры

Чуваши





- Азербайджанцы



- Мариьцы

- Административно-территориальное деление Пермского края

- Пермский край включает 51 муниципальное образование Пермский край включает 51 муниципальное образование первого уровня — 42 муниципаль



Здание
Законодатель-
ного собрания
Пермского края



В настоящее время основным документом, регламентирующим организацию государственной власти Пермского края, является [Устав Пермского края](#) В настоящее время основным документом, регламентирующим организацию государственной власти Пермского края, является Устав Пермского края, принятый Законодательным собранием края [19 апреля](#) В настоящее время основным документом, регламентирующим организацию государственной власти Пермского края, является Устав Пермского края, принятый

Законодательная (представительная) власть в Пермском крае принадлежит Законодательному собранию, состоящему из 60 депутатов и избираемому сроком на пять лет.

- Выборы депутатов Законодательного собрания Пермского края первого созыва состоялись 3 декабря Выборы депутатов Законодательного собрания Пермского края первого созыва состоялись 3 декабря 2006 года. Семипроцентный барьер преодолели пять политических партий:
- Единая Россия — 34,6 % голосов;
- Союз правых сил — 16,4 %;
- ЛДПР — 13,8 %;
- Российская партия пенсионеров — 11,7 %;
- КПРФ — 8,6 %.



- Исполнительную власть Исполнительную власть в Пермском крае осуществляют Губернатор, высший орган исполнительной власти — Правительство Пермского края, а также подчинённые им министерства, государственные инспекции, агентства, один комитет и одна региональная комиссия.
- Губернатор (с 1 декабря Губернатор (с 1 декабря 2005 года Губернатор (с 1 декабря 2005 года — Олег

- **Экономика**
- Пермский край — один из экономически развитых регионов России. В [2006 году](#) объём валового регионального продукта составил 436,203 млрд. рублей, средняя начисленная заработная плата — 9516,2 рублей.
- Основа экономики края — высокоразвитый промышленный комплекс. Ключевые отрасли промышленности: нефтяная, химическая и нефтехимическая, черная и [цветная металлургия](#) Основа экономики края — высокоразвитый промышленный комплекс. Ключевые отрасли промышленности: нефтяная, химическая и нефтехимическая, черная и цветная металлургия, [машиностроение](#) Основа экономики края — высокоразвитый промышленный комплекс. Ключевые

- Города и посёлки края со статусом городского округа
- город Березники
- ЗАТО посёлок городского типа Звёздный
- город Кудымкар
- город Кунгур
- город Пермь
- город Соликамск



- **Березники́** — крупнейший промышленный центр, второй по величине город Пермского края, Березники имеют статус городского округа.
- Население 166 000 человек ([2008](#)).
- Площадь города 387 км². Город расположен на левом берегу реки [Камы](#). Расстояние до [Перми](#). Расстояние до Перми по железной дороге 278 км, по воде — 208 км, по региональной трассе Пермь-Березники 180 км. В [1981 году](#). Расстояние до Перми по железной дороге 278 км, по воде — 208 км, по региональной трассе Пермь-







В середине октября [2006 года](#) В середине октября 2006 года затопило одну из шахт БКРУ-1 ОАО «Уралкалий». В середине лета (в конце июля [2007 года](#)) над предполагаемым местом затопления образовался [провал](#). В зону провала попала линия федеральной железной дороги, движение по которой пришлось на длительное время закрыть.



- 25 ноября 2010 года в городе на территории вокзала образовался новый провал земляного полотна глубиной 20 метров, шириной в 50 метров и протяженностью в 50 метров. В него провалился один из вагонов железнодорожного состава.



- **Солика́мск** — административный центр Соликамского муниципального района, третий по величине город в [Пермском крае](#) — административный центр Соликамского муниципального района, третий по величине город в Пермском крае, имеет статус городского округа. Соликамск, расстояние до краевого центра — 202 км, порт Камского водохранилища — 322 км до города [Перми](#).
Занимает территорию

- Жизнь и название Соликамску дала [соль](#). Город возник при соляных промыслах, организованных выходцами из [Вологды](#) купцами Калинниковыми.



Добыча соли в **Соликамске**



ОБЩИЙ ВИД

Город насыщен памятниками истории и архитектуры

- С 1991 года в городе работает Соликамский государственный педагогический институт. Также в Соликамске действуют 6 средних специальных учебных заведений, среди них педагогический колледж, медицинское училище, технологический, горно-химический и автодорожный техникумы. Помимо обычных школ имеются две гимназии

- **Звёздный** (прежнее название **Пермь-76**) — [ЗАТО](#), посёлок городского типа в [Пермском крае](#), посёлок городского типа в Пермском крае, расположен в 38 км от [Перми](#).

Железнодорожная станция.

- Население 9691 жителей (2007 год), 9300 жителей (2000)





- Звездный – сегодня.

- Александровский муниципальный район Александровский муниципальный район Бардымский, Берёзовский, Александровский муниципальный район Бардымский, Берёзовский, Большесосновский Александровский муниципальный район Бардымский, Берёзовский, Верещагинский, Александровский муниципальный район Бардымский, Берёзовский, Верещагинский, Александровский муниципальный район Бардымский, Берёзовский, Гайнский Александровский муниципальный район Бардымский, Берёзовский, Горнозаводский, Александровский муниципальный район



- **Суксун** — посёлок городского типа, административный центр [Суксунского района Пермского края](#) Пермского края [России](#).
- Население 8339 жителей (2007 год).
- Через Суксун проходит [федеральная трасса Р242](#) Пермь — Екатеринбург.





- Название населённого пункта имеет тюркские корни, «суксун» означает «студёная вода».
- Населённый пункт был образован в [1651 году](#) Населённый пункт был образован в 1651 году, причиной послужило открытие в этих местах месторождений меди. Наличие меди послужило причиной, что в середине XVIII века было начато производство [самоваров](#), и хотя запасы через некоторое время иссякли, самовары продолжили делать.
- Статус посёлка городского типа — с [1933 года](#)



• **Суксун.**



- **Лы́сва** — город в [Пермском крае](#), административный центр [Лысьвенского муниципального района](#). Имеет статус городского поселения.
- Расположен на востоке края, в 86 км к востоку от [Перми](#). Площадь города 26,4 кв. км, численности населения — 68,7 тыс. чел.



- Лысьва как населённый пункт была известна уже в середине [XVII века](#). В 1785 г. началось возведение чугунолитейного завода. Этот год официально считается годом образования Лысьвы.



- Сегодня Лысьва — один из важнейших промышленных и культурных центров [Прикамья](#)

- **Чусовой** — город в [России](#), административный центр [Чусовского района](#) на востоке [Пермского края](#) на востоке Пермского края в 140 км от [Перми](#) на востоке Пермского края в 140 км от Перми. [Градообразующее предприятие](#) на востоке Пермского края в 140 км от Перми. Градообразующее предприятие — [Чусовской металлургический завод](#).
- Имеет статус городского поселения.
- Население 49,3 тыс. человек ([2008](#)), в границах муниципального





- Город был основан в 1878 году. Возникновение Чусового связано с постройкой [Горнозаводской железной дороги](#) в 1878 году как станция [Чусовская](#) и основанием металлургического завода в 1879 году французскими предпринимателями (в 1894 году построена первая [доменная печь](#)).
- Статус города был присвоен в 1933 году.



- **Кизел** — город в Пермском крае, административный центр Кизеловского муниципального района. Имеет статус городского поселения.
- Население 21,1 тыс. жителей (2008), с подчинёнными населёнными пунктами — 30.286 человек (2008), площадь в пределах городской черты — 75,81 км², застроенные земли — 2,81 км².



- Возникновение города связано с открытием в 1750 г. по рекам Кизел и Малый Кизел залежей железной руды. В 1762 г. начал действовать первый рудник, в 1786 г. открыто месторождение угля, а в 1789 г. был пущен Кизеловский завод.



- **Добря́нка** — город (с 1943) в Пермском крае, административный центр Добрянского муниципального района, имеет статус городского поселения.
- Население 35,8 тыс. жителей (2008).
- Город расположен на реке Кама в 61 км к северу от Перми.





- **Первое письменное упоминание** о Добрянке встречается в писцовой книге за 1623-24 гг Судя по данным переписи, основным занятием добрянцев в ту пору было земледелие.
- Ведущая роль в структуре промышленности принадлежит топливно-энергетическому и лесопромышленному комплексам.



- **Вереща́гино** — административный центр *Верещагинского муниципального района.*
- Имеет статус городского поселения.
- Население города 22,8 тыс. чел.



- Основан в 1898 при строительстве железной дороги Пермь - Вятка
- Комбинаты хлебопродуктов и молочный, предприятие "Верещагинский трикотаж". Заводы: по ремонту путевых машин и производству запчастей, железобетонных конструкций.



- **Очёр** — город (с 1950) районного подчинения в России) районного подчинения в России. Имеет статус городского поселения.
- Население 15,1 тысяч жителей (2008).
- Город расположен на реке Город расположен на реке Очёр (приток Камы), в 120 км к западу к западу от Перми



- Поселение основано в 1759 г. в связи со строительством Очёрского чугунолитейного и железоделательного завода




- **Губаха** — город в Пермском крае — город в Пермском крае,. Находится в центре Кизеловского каменноугольного бассейна — город в Пермском крае,. Находится в центре Кизеловского каменноугольного бассейна

- Губаха возникла в 1755 г. в связи с открытием в Крестовой горе железной руды
- На территории города широко распространены карстовые явления — пещеры, провалы.



- **Горнозаво́дск** — самый восточный город [Пермского края](#),.
- Имеет статус городского поселения.
- Население 12,3 тыс. жителей (2010).
- Город расположен в 125 км к северо-востоку от [Перми](#)



26-ИИ-10 14:17



- До середины 40-х годов XX века на месте современного города была небольшая железнодорожная станция. В 1947 началось строительство цементногоДо середины 40-х годов XX века на месте современного города была небольшая железнодорожная станция. В 1947 началось строительство цементного завода. Вместе с развитием завода рос и посёлок. В 1950 ему присвоен статус посёлка городского типа. В 1965 железнодорожная станция была закрыта. В настоящее время на месте бывшей станции

- 6 муниципальных районов 6 муниципальных районов и 1 городской округ образуют территорию с особым статусом — Коми-Пермяцкий округ:
- город Кудымкар — окружной центр
- Гайнский район
- Косинский район
- Кочёвский район
- Кудымкарский район
- Юрлинский район
- Юсьвинский район






- **Куды́мкар** — город (с 1938) в Пермском крае) в Пермском крае России) в Пермском крае России, административный центр Кудымкарского муниципального района. Имеет статус городского округа. До 1 декабря) в Пермском крае России, административный центр Кудымкарского муниципального района. Имеет статус городского округа. До 1 декабря 2005




- Кудымкар впервые упомянут в [1579 году](#) Кудымкар впервые упомянут в 1579 году. В [1472 году](#) Кудымкар впервые упомянут в 1579 году. В 1472 году Кудымкар вместе с [Пермью Великой](#) Кудымкар впервые упомянут в






- **Юрла** — село в центре Коми-Пермяцкого округа — село в центре Коми-Пермяцкого округа Пермского края — село в центре Коми-Пермяцкого округа Пермского края. Административный центр Юрлинского муниципального района.
- С 1923 года С 1923 года районный центр. Население Юрлы на 96 % состоит из русских С 1923 года районный центр. Население Юрлы на 96 % состоит из русских, на 3 % — из


- **Культура Храмы и монастыри края**
- [Белогорский монастырь](#)
- [Слудская церковь](#)
- Свято-Троицев Стефанов монастрь
- [Федосиевская церковь](#)
- [Собор св. Петра и Павла](#)
- Церковь Преображения в Кунгуре
- [Пермская соборная мечеть](#)
- Соборная мечеть **«Новая Афкула»** ЦРО «Духовное Управление мусульман Пермского края (Пермский Муфтият)»



- Белогорский монастырь



Пермская соборная мечеть






- Пермь.
Слудская
церковь.



- **Музеи края**
- [Пермская государственная художественная галерея](#)
- [Пермский краевой музей](#)
- Музей «[Мотовилихинских заводов](#)»
- Музей истории [Пермского государственного университета](#)
- Музей палеонтологии и исторической геологии имени Б. К. Поленова
- [Архитектурно-этнографический музей «Хохловка»](#)
- [Музей истории политических репрессий «Пермь-36»](#)
- [Музей Археологии и этнографии Пермского Предуралья Пермского государственного педагогического университета](#)
- [Музей связи \(Лысьва\)](#)
- [Музей каски \(Лысьва\)](#)

- Музей "Мотовилихинских заводов" Пермь





- **Архитектурно-этнографический музей Хохловка.**

