An aerial photograph showing a wide, winding river flowing through a vast, dense forest. The forest is composed of various shades of green, indicating a mix of tree species. The river is a light blue-grey color, and its path curves through the landscape. The sky is a pale, clear blue.


**«Коми му кузя ме муна.  
Гөгөр сулалё съöd вөр.  
Вöрыс вывтí – вывтí уна,  
Сыысь унаыс оз тöр.»**

**Лебедев М.Н.**

**«Я иду землёю Коми.  
Древняя тайга кругом.  
Лес такой – могуч, огромен, -  
Есть ли где в краю другом».**

**Перевёл С. Обрадович**

# Коми му – Коми Республика

A map of Russia showing its administrative regions. The Republic of Komi is highlighted in red, located in the northwestern part of the country. The text is overlaid on the map in a semi-transparent orange box.

**На её территории можно было бы разместить**  
две такие страны, как Англия;  
четыре такие страны, как Болгария;  
можно было бы разместить  
Великобританию, Нидерланды,  
Данию, Бельгию, Швейцарию  
вместе взятые.

# Где расположена Республика Коми?

1. Она расположена на крайнем Северо-востоке Европейской части России, в бассейне рек Печоры и Вычегды.
2. Она расположена на Юго-западе Европейской части России.
3. Она расположена в Центральной части России, в бассейне реки Волга.

# Герб Республики Коми ?



1



2



3

# Флаг Республики Коми?



1



2



3

# Что символизирует зелёный цвет флага?

- 1** небо, бескрайние северные просторы
- 2** изобилие, таёжные богатства края
- 3** белизну и чистоту снега, простоту севера

# Самая длинная река в Республике Коми?



Сысол

а

1



Вычегд

а

2



Печор

а

3

# Какие деревья растут в лесах нашей республики?

1. черёмуха, пихта, осина, берёза, ольха
2. клён, кедр, дуб, каштан, слива
3. липа, тополь, ясень, акация, бузина



# Сколько городов в Республике Коми?

1. 7
2. 9
3. 10



# В каком году Сыктывкар стал городом?

1. 1870г.
2. 1780г.
3. 1978г.



# Современный герб Сыктывкара?



1



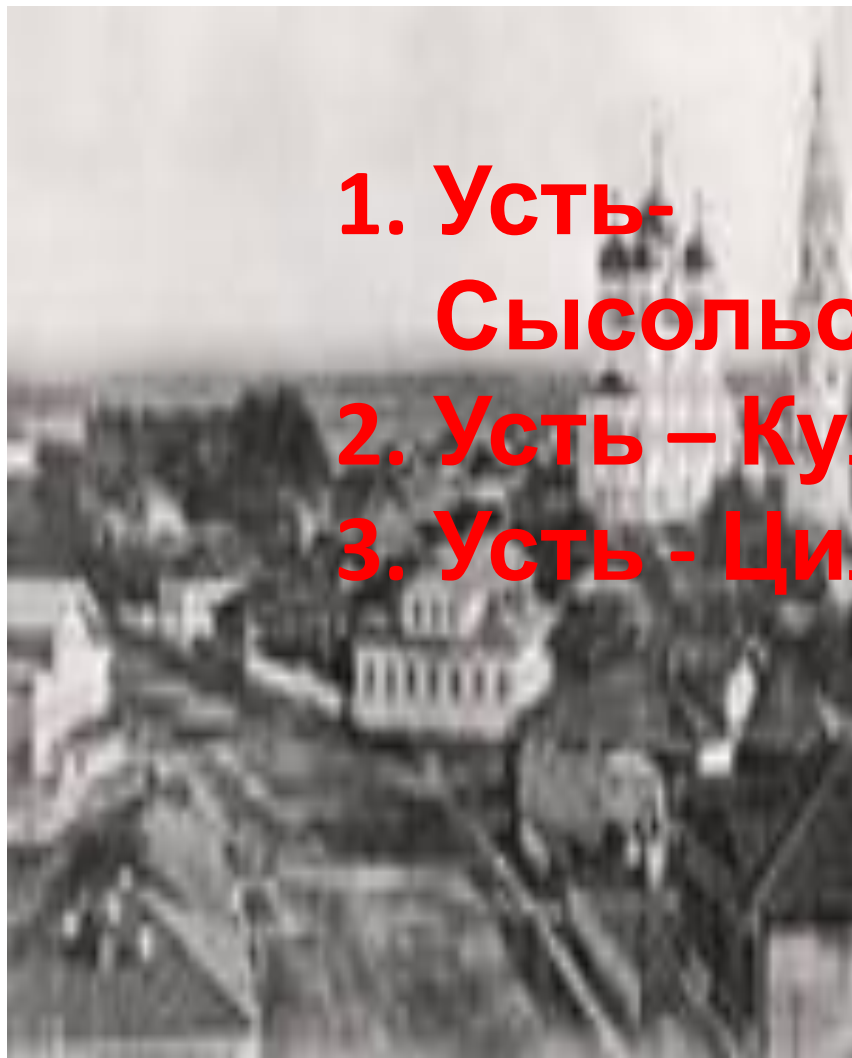
2



3

# Старое название Сыктывкара?

1. Усть-Сысольск
2. Усть – Кулом
3. Усть - Цильма



# Чьим указом погост Усть-Сысольск преобразован в город?

1. Погост Усть-Сысольск именным указом князя Дмитрия Донского преобразован в город.
2. Погост Усть-Сысольск именным указом императрицы Екатерины II преобразован в город.
3. Погост Усть-Сысольск именным указом Петра I преобразован в город.


# Узнай сооружения города






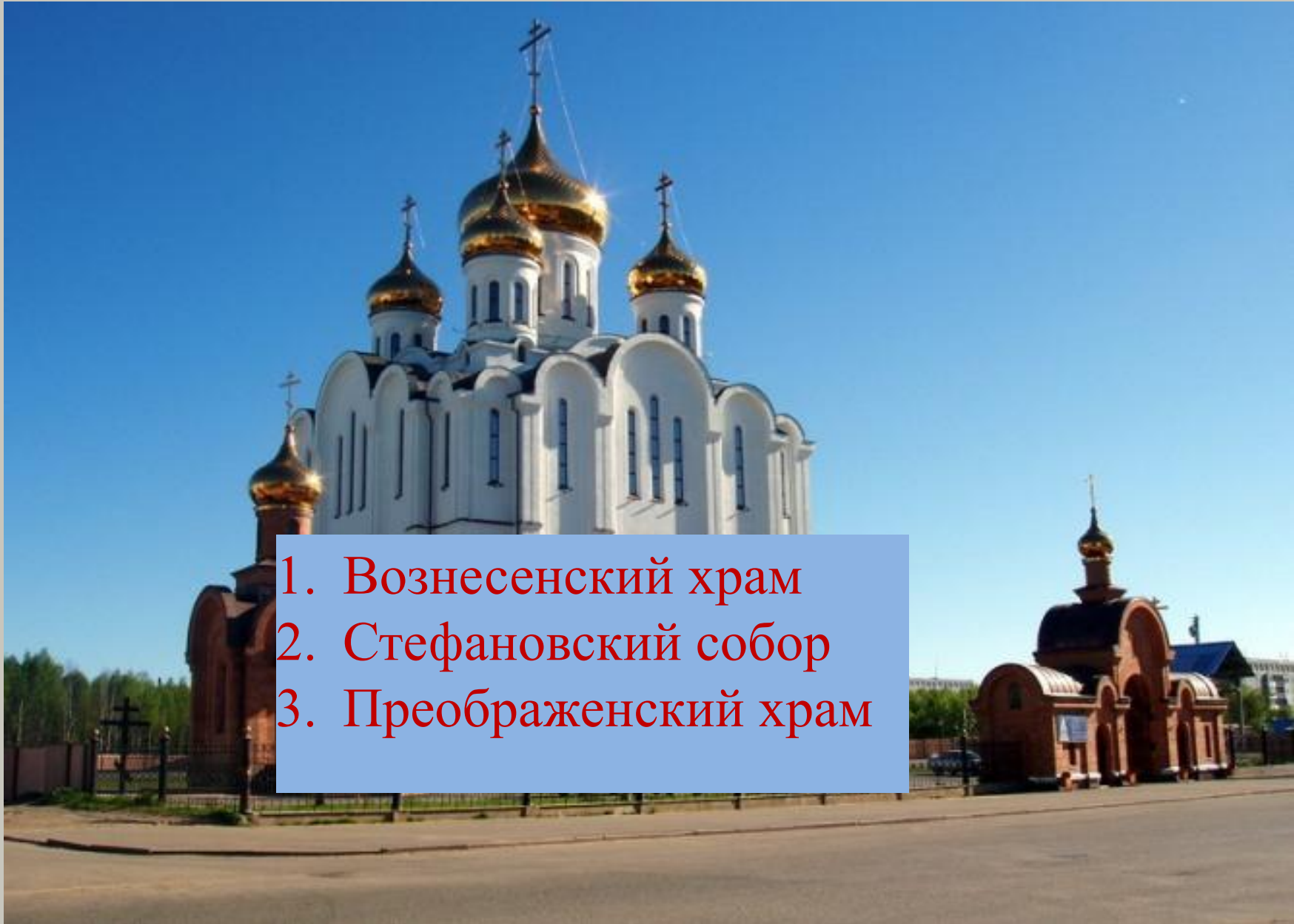
1. Пожарная каланча
2. Национальная галерея
3. Музей имени И.

Куратова

- 
- 1 . Памятник В.А.Савину  
2 . Памятник И.А.  
Куратову  
3 . Памятник В.И.  
Лыткину



- 
- A photograph of a multi-story building with a yellow facade and white architectural details. The building has several windows and a prominent entrance on the right side. A blue semi-transparent box is overlaid on the center of the image, containing a list of three items in red text. The background shows a clear blue sky and some utility poles.
1. Пожарная каланча
  2. Национальный музей
  3. Ресторан «Спасский»

- 
1. Вознесенский храм
  2. Стефановский собор
  3. Преображенский храм

- 
1. Пожарная каланча
  2. Национальный музей
  3. Национальная библиотека

*Атттьöö!*

