

ТЕСТ

ПО ГЕОГРАФИИ НА ТЕМУ

«КЛИМАТ РОССИИ»

8 КЛАСС




1. С КАКИМИ КОМПОНЕНТАМИ ПРИРОДЫ СВЯЗАН КЛИМАТ:

а) РЕЛЬЕФ


б) ВОДЫ

в) РАСТЕНИЯ


г) ПОЧВЫ




2. НАЗОВИТЕ ФАКТОРЫ , ВЛИЯЮЩИЕ НА КЛИМАТ:

- а) ГЕОГРАФИЧЕСКОЕ ПОЛОЖЕНИЕ**
 - б) СОЛНЕЧНАЯ РАДИАЦИЯ**
 - в) ДВИЖЕНИЕ ВОЗДУШНЫХ МАСС**
 - г) ГОРНЫЕ ПОРОДЫ**
- 


3. НАЗОВИТЕ ВИДЫ СОЛНЕЧНОЙ РАДИАЦИИ:

- а) СУММАРНАЯ
 - б) РАСТВОРЕННАЯ
 - в) ПОГЛОЩЕННАЯ
 - г) НАЗЕМНАЯ
- 


4. НАЗОВИТЕ ВИДЫ АТМОСФЕРНЫХ ФРОНТОВ НА ТЕРРИТОРИИ РФ:

- а) ТРОПИЧЕСКИЙ
 - б) ПОЛЯРНЫЙ
 - в) АРКТИЧЕСКИЙ
 - г) ЭКВАТОРИАЛЬНЫЙ
- 

5. ТЕПЛЫЙ ФРОНТ ПРИНОСИТ:

- а) ПОХОЛОДАНИЕ И ПРОЯСНЕНИЕ
 - б) ПОТЕПЛЕНИЕ И ПРОЯСНЕНИЕ
 - в) ПОТЕПЛЕНИЕ И ЗАТЯЖНЫЕ МОРОСЯЩИЕ
ДОЖДИ
 - г) ПОХОЛОДАНИЕ И ОСАДКИ
- 


6. ХОЛОДНЫЙ ФРОНТ ПРИНОСИТ:

- а) ПОХОЛОДАНИЕ И ПРОЯСНЕНИЕ
 - б) ПОТЕПЛЕНИЕ И ПРОЯСНЕНИЕ
 - в) ПОТЕПЛЕНИЕ И ЗАТЯЖНЫЕ МОРОСЯЩИЕ
ДОЖДИ
 - г) ПОХОЛОДАНИЕ И ОСАДКИ
- 

НАРИСУЙТЕ СХЕМУ ЦИКЛОНА




7. ПРОХОЖДЕНИЕ ЦИКЛОНА ПРИВОДИТ К :


- а) ПРОЯСНЕНИЮ
 - б) ВЫПАДЕНИЮ ОСАДКОВ
 - в) ПОХОЛОДАНИЮ
 - г) ПОТЕПЛЕНИЮ
- 

**НАРИСУЙТЕ СХЕМУ
АНТИЦИКЛОНА**


8. ПРОХОЖДЕНИЕ АНТИЦИКЛОНА ПРИВОДИТ К :

- а) ПРОЯСНЕНИЮ
 - б) ВЫПАДЕНИЮ ОСАДКОВ
 - в) ПОХОЛОДАНИЮ
 - г) ПОТЕПЛЕНИЮ
- 


9. НА ТЕРРИТОРИИ РФ ИЮЛЬСКИЕ ТЕМПЕРАТУРЫ МЕНЯЮТСЯ С :

- а) ЗАПАДА НА ВОСТОК Понижаются
 - б) СЕВЕРА НА ЮГ Понижаются
 - в) СЕВЕРА НА ЮГ ПОВЫШАЮТСЯ
 - г) НЕ МЕНЯЮТСЯ
- 


10. НА ТЕРРИТОРИИ РФ ЯНВАРСКИЕ ТЕМПЕРАТУРЫ МЕНЯЮТСЯ С :

- а) ЗАПАДА НА ВОСТОК ПОНИЖАЮТСЯ
 - б) ЗАПАДА НА ВОСТОК ПОВЫШАЮТСЯ
 - в) СЕВЕРА НА ЮГ ПОВЫШАЮТСЯ
 - г) НЕ МЕНЯЮТСЯ
- 


11. РАСПРЕДЕЛЕНИЕ ОСАДКОВ НА ТЕРРИТОРИИ РФ ЗАВИСИТ ОТ :

- а) ЦИРКУЛЯЦИИ ВОЗДУШНЫХ МАСС
 - б) РЕЛЬЕФА
 - в) ТЕМПЕРАТУРЫ ВОЗДУХА
 - г) БЛИЗОСТИ ИЛИ УДАЛЕННОСТИ ОТ ОКЕАНОВ
- 


12. ОСАДКИ НА ТЕРРИТОРИИ РФ ПРИНОСЯТСЯ С АТЛАНТИЧЕСКОГО ОКЕАНА:

- а) МУССОНАМИ**
 - б) ПАССАТАМИ**
 - в) ЗАПАДНЫМИ ВЕТРАМИ**
 - г) СЕВЕРО-ВОСТОЧНЫМИ ВЕТРАМИ**
- 

13. РАСПРЕДЕЛЕНИЕ ОСАДКОВ НА ТЕРРИТОРИИ РФ МЕНЯЕТСЯ В НАПРАВЛЕНИИ:

- а) С ЗАПАДА НА ВОСТОК УВЕЛИЧИВАЕТСЯ**
 - б) С ЗАПАДА НА ВОСТОК УМЕНЬШАЕТСЯ**
 - в) С СЕВЕРА НА ЮГ УМЕНЬШАЕТСЯ**
 - г) НЕ МЕНЯЕТСЯ**
- 

14. ЕСЛИ $K > 1$, ТО УВЛАЖНЕНИЕ :

- а) ДОСТАТОЧНОЕ
 - б) СКУДНОЕ
 - в) ИЗБЫТОЧНОЕ
 - г) НЕДОСТАТОЧНОЕ
- 

16. ПЕРЕЧИСЛИТЕ НЕБЛАГОПРИЯТНЫЕ КЛИМАТИЧЕСКИЕ ЯВЛЕНИЯ

ОТВЕТЫ




1. С КАКИМИ КОМПОНЕНТАМИ ПРИРОДЫ СВЯЗАН КЛИМАТ:

а) РЕЛЬЕФ

б) ВОДЫ

в) РАСТЕНИЯ

г) ПОЧВЫ




2. НАЗОВИТЕ ФАКТОРЫ , ВЛИЯЮЩИЕ НА КЛИМАТ:

а) ГЕОГРАФИЧЕСКОЕ ПОЛОЖЕНИЕ


б) СОЛНЕЧНАЯ РАДИАЦИЯ

в) ДВИЖЕНИЕ ВОЗДУШНЫХ МАСС


г) ГОРНЫЕ ПОРОДЫ



3. НАЗОВИТЕ ВИДЫ СОЛНЕЧНОЙ РАДИАЦИИ:

- а) СУММАРНАЯ**
 - б) РАСТВОРЕННАЯ**
 - в) ПОГЛОЩЕННАЯ**
 - г) НАЗЕМНАЯ**
- 

4. НАЗОВИТЕ ВИДЫ АТМОСФЕРНЫХ ФРОНТОВ НА ТЕРРИТОРИИ РФ:

- а) ТРОПИЧЕСКИЙ
 - б) ПОЛЯРНЫЙ**
 - в) АРКТИЧЕСКИЙ**
 - г) ЭКВАТОРИАЛЬНЫЙ
- 

5. ТЕПЛЫЙ ФРОНТ ПРИНОСИТ:


а) ПОХОЛОДАНИЕ И ПРОЯСНЕНИЕ

б) ПОТЕПЛЕНИЕ И ПРОЯСНЕНИЕ

**в) ПОТЕПЛЕНИЕ И ЗАТЯЖНЫЕ МОРОСЯЩИЕ
ДОЖДИ**

г) ПОХОЛОДАНИЕ И ОСАДКИ

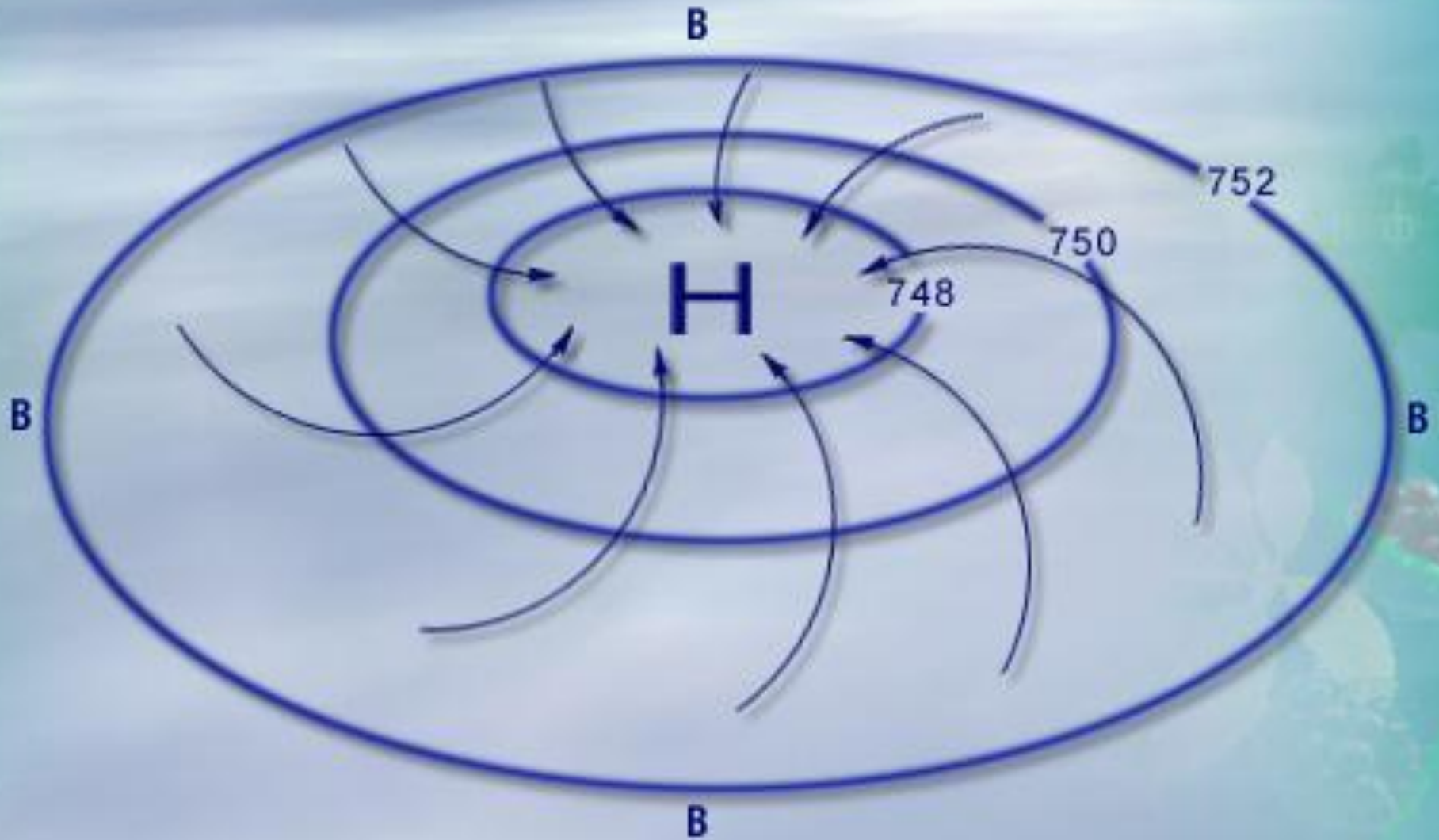
6. ХОЛОДНЫЙ ФРОНТ ПРИНОСИТ:

- а) ПОХОЛОДАНИЕ И ПРОЯСНЕНИЕ**
 - б) ПОТЕПЛЕНИЕ И ПРОЯСНЕНИЕ**
 - в) ПОТЕПЛЕНИЕ И ЗАТЯЖНЫЕ МОРОСЯЩИЕ
ДОЖДИ**
 - г) ПОХОЛОДАНИЕ И ОСАДКИ**
- 


НАРИСУЙТЕ СХЕМУ ЦИКЛОНА



ЦИКЛОН



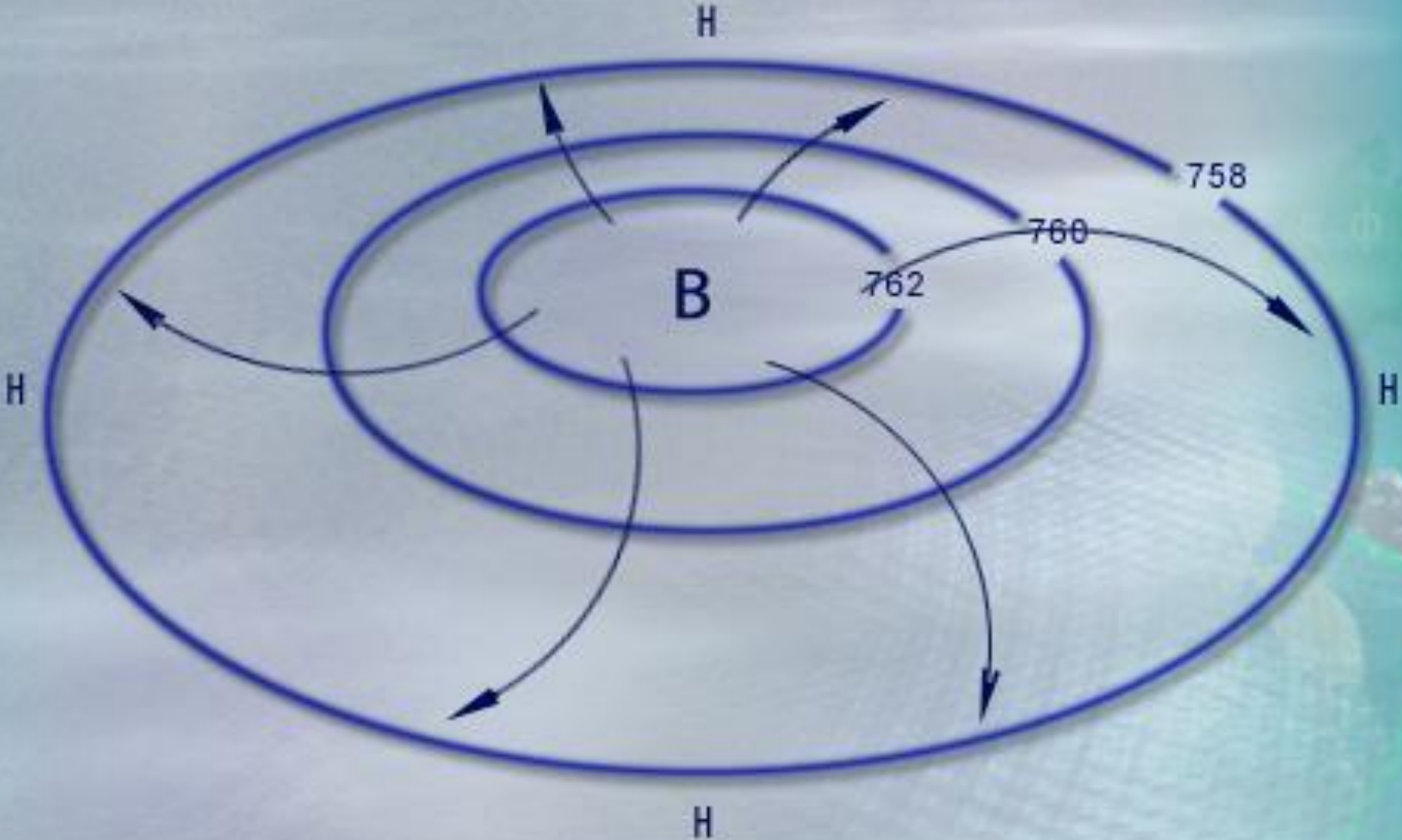
7. ПРОХОЖДЕНИЕ ЦИКЛОНА ПРИВОДИТ К :

- а) ПРОЯСНЕНИЮ
 - б) ВЫПАДЕНИЮ ОСАДКОВ**
 - в) ПОХОЛОДАНИЮ
 - г) ПОТЕПЛЕНИЮ
- 

**НАРИСУЙТЕ СХЕМУ
АНТИЦИКЛОНА**




АНТИЦИКЛОН




АНТИЦИКЛОНЫ


8. ПРОХОЖДЕНИЕ АНТИЦИКЛОНА ПРИВОДИТ К :

- а) ПРОЯСНЕНИЮ**
 - б) ВЫПАДЕНИЮ ОСАДКОВ
 - в) ПОХОЛОДАНИЮ
 - г) ПОТЕПЛЕНИЮ
- 

9. НА ТЕРРИТОРИИ РФ ИЮЛЬСКИЕ ТЕМПЕРАТУРЫ МЕНЯЮТСЯ С :

- а) ЗАПАДА НА ВОСТОК ПОНИЖАЮТСЯ
 - б) СЕВЕРА НА ЮГ ПОНИЖАЮТСЯ**
 - в) СЕВЕРА НА ЮГ ПОВЫШАЮТСЯ
 - г) НЕ МЕНЯЮТСЯ
- 

10. НА ТЕРРИТОРИИ РФ ЯНВАРСКИЕ ТЕМПЕРАТУРЫ МЕНЯЮТСЯ С :

- а) ЗАПАДА НА ВОСТОК ПОНИЖАЮТСЯ**
 - б) ЗАПАДА НА ВОСТОК ПОВЫШАЮТСЯ**
 - в) СЕВЕРА НА ЮГ ПОВЫШАЮТСЯ**
 - г) НЕ МЕНЯЮТСЯ**
- 

11. РАСПРЕДЕЛЕНИЕ ОСАДКОВ НА ТЕРРИТОРИИ РФ ЗАВИСИТ ОТ :

- а) ЦИРКУЛЯЦИИ ВОЗДУШНЫХ МАСС**
- б) РЕЛЬЕФА**
- в) ТЕМПЕРАТУРЫ ВОЗДУХА**
- г) БЛИЗОСТИ ИЛИ УДАЛЕННОСТИ ОТ ОКЕАНОВ**

12. ОСАДКИ НА ТЕРРИТОРИИ РФ ПРИНОСЯТСЯ С АТЛАНТИЧЕСКОГО ОКЕАНА:


а) МУССОНАМИ

б) ПАССАТАМИ


в) ЗАПАДНЫМИ ВЕТРАМИ

г) СЕВЕРО-ВОСТОЧНЫМИ ВЕТРАМИ


13. РАСПРЕДЕЛЕНИЕ ОСАДКОВ НА ТЕРРИТОРИИ РФ МЕНЯЕТСЯ В НАПРАВЛЕНИИ:

- а) С ЗАПАДА НА ВОСТОК УВЕЛИЧИВАЕТСЯ
 - б) С ЗАПАДА НА ВОСТОК УМЕНЬШАЕТСЯ**
 - в) С СЕВЕРА НА ЮГ УМЕНЬШАЕТСЯ
 - г) НЕ МЕНЯЕТСЯ
- 

14. ЕСЛИ $K > 1$, ТО УВЛАЖНЕНИЕ :

- а) ДОСТАТОЧНОЕ
 - б) СКУДНОЕ
 - в) ИЗБЫТОЧНОЕ**
 - г) НЕДОСТАТОЧНОЕ
- 

16. ПЕРЕЧИСЛИТЕ НЕБЛАГОПРИЯТНЫЕ КЛИМАТИЧЕСКИЕ ЯВЛЕНИЯ



КРИТЕРИИ ОЦЕНИВАНИЯ

0 - 4 - «2»

5 - 8 - «3»

9 - 12 - «4»

13 - 16 - «5»