


Географические исследования на территории Украины.

Учитель Загария Ирина Владимировна

СОШ № 34 г. Енакиево

Донецкая область Украина

Изучение территории Украины в древности.



Геродот

(около 484 – 425 гг. до н. э.)


***в труде « Скифия» упомянул о реках
Украины Истр (Дунай), Борисфен
(Днепр),
Гипанис (Южный Буг)***



Гиппократ

(460- 377 гг. до н. э.)

***Расширил сведения об Украине в книге
«О воздухе, воде и местности»***



Страбон

(64 г. до н. э – 23 г. н. э.)


***Описал территорию юга
Украины в 17-томной
«Географии»***



Клавдий Птолемей

(около 87- 160 г.г.)

В книге «География» собрал сведения о территории между Вислой и Доном



Плиний Старший

(23- 79 г.г.)

*Описал земли южной Украины в
своей 37- томной работе
«Природная история»*



Ибн Баттута

(1304 - 1377 гг.)

В книге « Подарок наблюдателям о чудесах городов и чудесах путешествий » описал Крым и Приазовье.

Изучение Украины в средние века



Ярослав Мудрый

***Ценные материалы исторической географии содержит
Летопись Русская , состоящая из «Повести временных лет»,
«Киевской летописи» и «Галицко – Волынской летописи». Во
времена Ярослава Мудрого в сборнике норм права «Русская правда»
были зафиксированы природоохранные мероприятия по
сохранению редких животных, регламентирование охоты.***

Паоло Джовио



В своей работе «Книга большому Чертежу» описал Левобережную Украину и Восточное Приднепровье. Составил одну из первых карт Украины в 1625 г.

Изучение природных условий
и природных ресурсов Украины
в 18- 20 веках.



Григорий Капустин

***В 1721 году открыл месторождения
каменного угля в Донбассе***



Павел Чубинский

Выдающийся географ и этнограф. Результаты экспедиционных исследований Украины, проводившиеся под его руководством, были изданы под названием «Работы этнографо-статистической экспедиции в Западно-Русский край»



Петер Симон Паллас


***В 1793- 1794 гг. занимался изучением почв,
растительного и животного мира Украины***



Краснов
Андрей Николаевич

Большое значение для развития географии Украины имело открытие в университетах кафедр географии. Кафедру физической географии в Харьковском университете открыл А. Н. Краснов.

Владимир Вернадский



В 1918 г. В Киеве была основана Академия наук Украины. Учредитель и первый ее президент – академик В. Вернадский.



**Станция
«Академик Вернадский»**

В 1997 г. украинские ученые начали программу комплексных исследований в Антарктике на станции «Академик Вернадский»