

# **Географическое положение и рельеф РСО- Алании**

# Географическое положение РСО – Алании.

Между 42.38.. – 43.50..с.ш.

43.25.. – 44.50..в.д.

Площадь РСО = 8тыс.кв.км.

Протяженность республики с С на Ю = 144км;

с З на В = 127км.

## Г.П. п.Мизур:

**Абсолютная высота** – 1006м. над уровнем моря.

**Часовой пояс** – третий;

**Расстояние до экватора** = 4757км

до Северного полюса = 5244км;

до Москвы = 1937км;

до Владикавказа – 68км;

**Рельеф** – межгорная котловина Бокового хребта  
(Алагирское ущелье);

**Высота Солнца** - 22июня – 70.30..

22 декабря - 23.30..

# *Рельеф*

## *РСО - Алании*



**Средняя высота = 1461м;**

**Самая низшая точка = 109м над уровнем моря  
– русло р.Терек;**

**Самая высокая точка =  
5033 м – г Казбек  
( 4780м – г Джимарай)**

**58% площади СО расположена на  
высоте 1500м;**

**12% - выше 3000м;**

# Главный Кавказский (Водораздельный) хребет:

г.Цейхох – 4110м;

г.Караугом – 4364м;

г.Уилпата – 4646м;

г.Мамисон – 4360м;

г.Зарамаг – 4200м;

г.Адай – 4410м.




# Боковой хребет:

г. Джимарай – 4780м;

г. Казбек - 5033м;

г. Архон - 4156м.

г. Тепли – 4431м,



# ■ Скалистый хребет:

г.Кариухох – 3438м;

г.Уазахох – 3529м;

г.Тбаухох – 3021м.





# Пастбищный хребет:

г. Известковая – 1270м;

г. Фетхуз – 1745м.

# Лесистый хребет:

г. Лысая – 1038м;

г. Тарская – 1240м.



# Сунженский хребет:

## Змейские горы

г.Заманкул – 926м;

г.Дзагебардз – 725м


## Терский хребет.




# ■ Горные долины:

**Туальская – Туалетия =  
Зарамагская + Мамисонская  
+ Тибская**

**Унальская –  
«Солнечная»**



# Перевалы: Рокский, Мамисонский, Крестовый.



# Горные ущелья:

Дарьяльское,  
Цейское,  
Алагирское,  
Дигорское,  
Куртатинское,  
Касарское.



# *Северо – Осетинская наклонная*









# *Притеречная*





# *Терско – Кумская*





